



SALA DE SITUAÇÃO PCJ




Boletim da Sala de Situação PCJ

11/02/2012

DADOS PLUVIOMÉTRICOS DAS BACIAS PCJ

CHUVA ACUMULADA EM 24 HORAS NAS BACIAS PCJ

10/02/2012 8h00min às 11/02/2012 8h00min





SALA DE SITUAÇÃO PCJ



Localização dos Postos Pluviométricos do Centro Integrado de Informações Agrometeorológicas (Ciiagro) nas Bacias PCJ





SALA DE SITUAÇÃO PCJ



Data	10/02/2012 7h00min às 11/02/2012 7h00min	Chuva acumulada Mensal		
		Fev 2012 (até 11/02/2012 7h00min)	Jan 2012	Dez 2011
Postos Ciiagro	Plu (mm)	Plu (mm)	Plu (mm)	Plu (mm)
Amparo	13,00	13,00	406,70	173,00
Atibaia	10,20	43,00	338,90	122,80
Bom Jesus dos Perdões	25,70	26,00	320,90	181,30
Bragança Paulista	10,20	10,20	258,10	138,70
Campinas	36,60	36,90	301,40	212,40
Campo Limpo Paulista	17,80	17,80	350,50	181,70
Capivari	43,00	43,00	287,20	168,60
Extrema	14,20	14,20	296,10	137,80
Indaiatuba	33,30	33,30	277,00	179,90
Itatiba	12,70	12,70	371,00	166,70
Jaguariúna	40,40	40,40	326,50	167,70
Jundiaí	47,50	48,00	221,20	253,10
Jundiaí - ETEC	47,50	47,50	400,70	151,80
Limeira	39,20	39,20	328,80	116,00
Monte Alegre do Sul	13,20	13,20	457,20	184,50
Nazaré Paulista	17,80	17,80	347,60	147,90
Nova Odessa	11,20	11,20	296,30	199,20
Piracaia	10,20	10,50	331,40	142,90
Piracicaba	40,00	40,00	243,70	159,30
São Pedro	11,40	12,20	312,00	236,70
Sumaré	19,30	19,30	292,60	203,30
Vargem	15,80	18,60	282,00	122,70

Fonte: Ciiagro



SALA DE SITUAÇÃO PCJ



DADOS DE FLUVIOMETRIA E VAZÃO

Localização dos Postos Fluviométricos do SAISP nas Bacias PCJ



LEGENDA

- ▲ Postos Fluviométricos Saisp
- Hidrografia
- Bacias PCJ



1:1.100.000



SALA DE SITUAÇÃO PCJ



REDE TELEMÉTRICA DAAE / SP

Data:

11/02/2012 às 8:00:00 h

Nomenclatura no mapa	Posto de medição	Código Posto	Pluviosidade (mm)**	Vazão do rio (m³/s)	Nível do rio (m)	Nível de extravasamento (m)
PS1	Rio Cachoeira Captação Piracaia / Piracaia	E3-110T/3E-116T	0,00	1,28	1,21	3,00
PS2	Rio Atibainha em Nazaré Paulista	3E-089T	3,75	1,48	1,18	2,80
PS3	Rio Atibaia em Atibaia / Atibaia	E3-111T/3E-063T	8,00	8,31	1,80	3,00
PS4	Rio Atibaia no Bairro da Ponte / Itatiba	D3-048T/3D-006T	11,20	17,31	4,41	6,30
PS5	Rio Atibaia Captação Valinhos / Valinhos	D3-051T/3D-007T	19,80	17,73	1,13	4,30
PS6	Rio Atibaia em Desembargador Furtado / Campinas	D3-055T/3D-003T	31,00	25,34	1,08	3,00
PS7	Rio Atibaia Acima de Paulínia / Paulínia	D4-120T/4D-009RT	33,50	52,59	2,64	3,70
PS8	Rio Atibaia Captação Sumaré / Paulínia	D4-122 / 4D-033	32,00	30,15	1,87	*
PS9	Rio Jaguari em Guaripocaba / Bragança Paulista	D3-047T/3D-015T	23,00	2,93	1,25	5,00
PS10	Rio Jaguari em Buenópolis / Morungaba	D3-040T/3D-009T	35,00	11,22	1,54	3,50
PS11	Rio Jaguari em Jaguariúna / Jaguariúna	D3-045T/3D-008T	0,00	13,31	0,50	3,10
PS12	Rio Camanducaia em Dal Bo/ Jaguariúna	D3-044T/3D-001T	4,40	12,47	0,82	4,60
PS13	Rio Jaguari Captação Petrobrás / Paulínia	D4-123 / 4D-034	0,00	20,13	1,98	*
PS14	Rio Jaguari em Usina Ester / Cosmópolis	D4-052RT/4D-001T	34,00	29,01	1,18	12,00
PS15	Rio Jaguari na Foz / Limeira	D4-121T/4D-013T	28,25	48,76	2,01	4,20
PS16	Rio Piracicaba em Carioba / Americana	D4-097T/4D-010T	13,00	80,46	6,46	8,00
PS17	Rio Piracicaba em Piracicaba / Piracicaba	D4-095T/4D-015T	26,50	133,32	2,18	4,70
PS18	Rio Piracicaba em Artemis	D4-061T / 4D-007T	6,60	176,53	1,73	*

* Dados indisponíveis

** Acumulado nas últimas 24 horas

Legenda:

Normal

Atenção

Alerta

Emergência

Extravasamento

Fonte: Comitês PCJ / SAISP

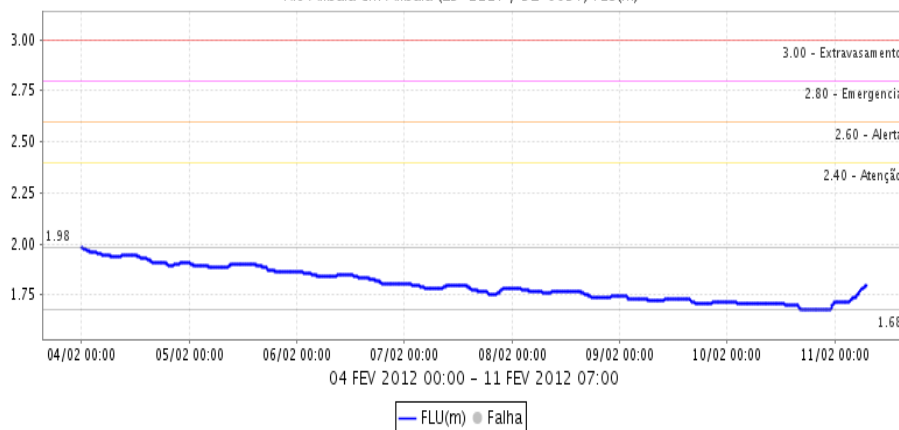


SALA DE SITUAÇÃO PCJ

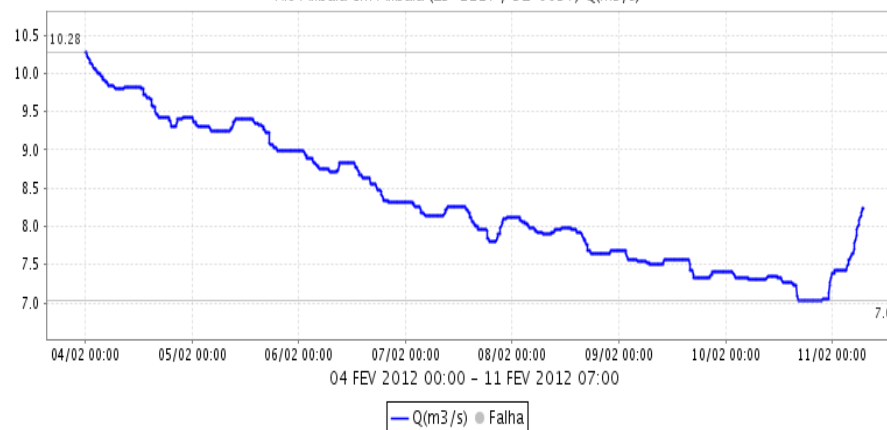


LIMNIGRAMAS E FLUVIOGRAMAS DOS ÚLTIMOS 7 DIAS

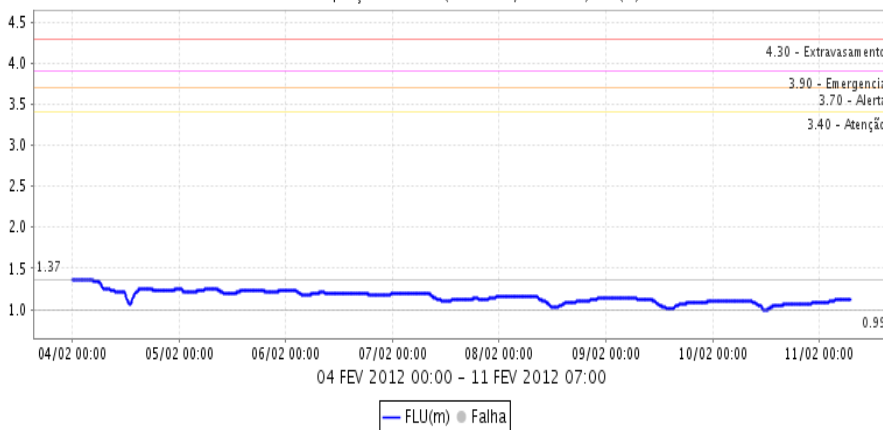
Rio Atibaia em Atibaia (E3-111T / 3E-063T) FLU(m)



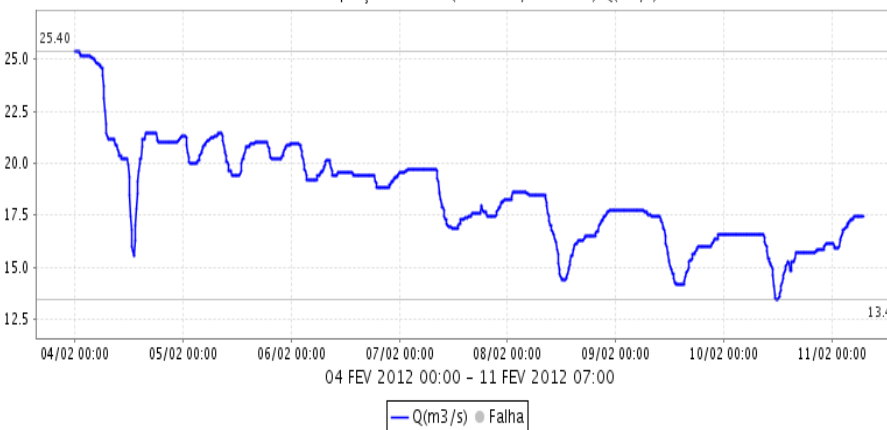
Rio Atibaia em Atibaia (E3-111T / 3E-063T) Q(m³/s)



R. Atibaia Captação Valinhos (D3-051T/3D-007T) FLU(m)



R. Atibaia Captação Valinhos (D3-051T/3D-007T) Q(m³/s)

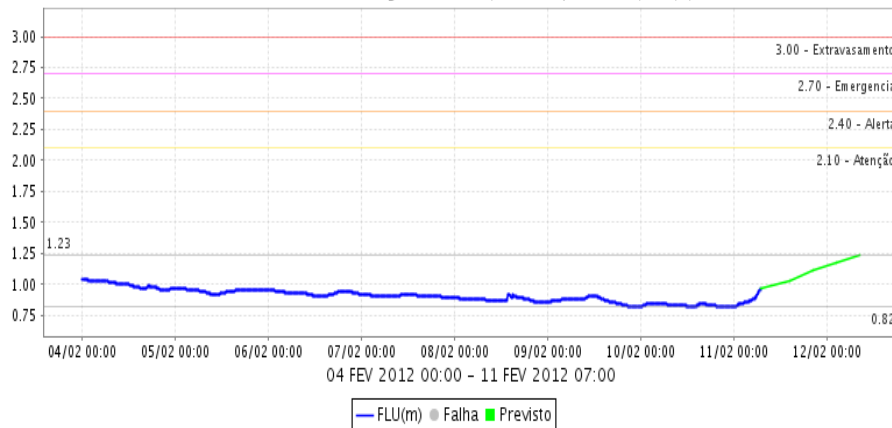




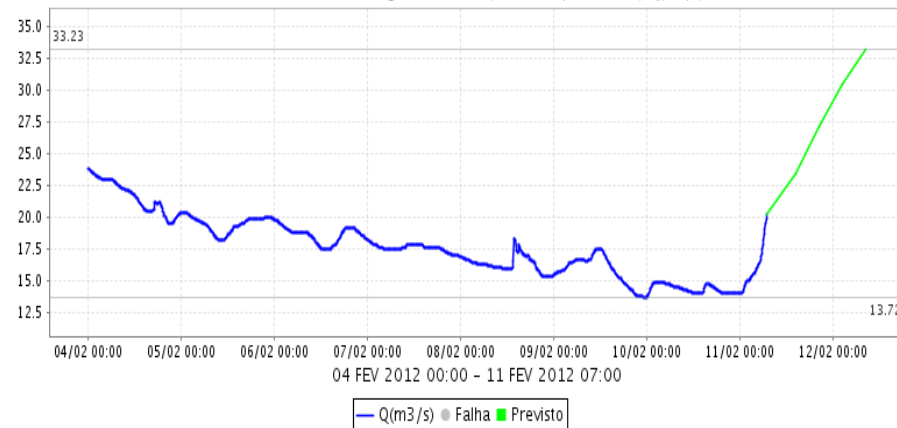
SALA DE SITUAÇÃO PCJ



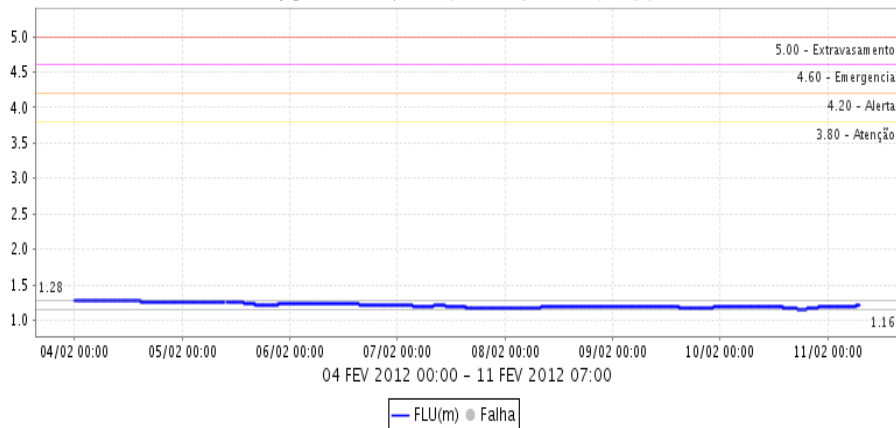
Rio Atibaia em Desembargador Furtado (D3-055T / 3D-003T) FLU(m)



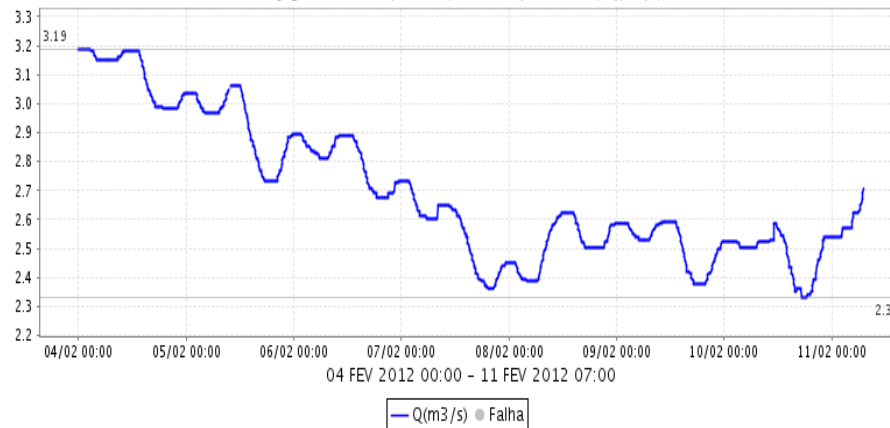
Rio Atibaia em Desembargador Furtado (D3-055T / 3D-003T) Q(m³/s)



Rio Jaguarí em Guaripocaba (D3-047T / 3D-015T) FLU(m)



Rio Jaguarí em Guaripocaba (D3-047T / 3D-015T) Q(m³/s)

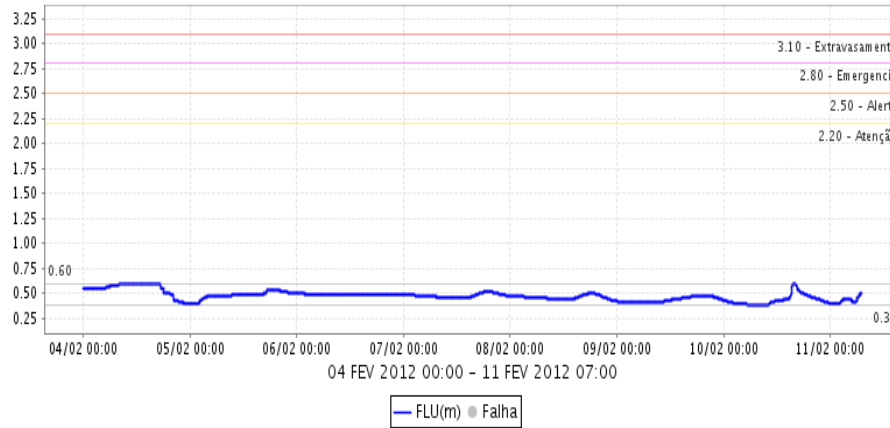




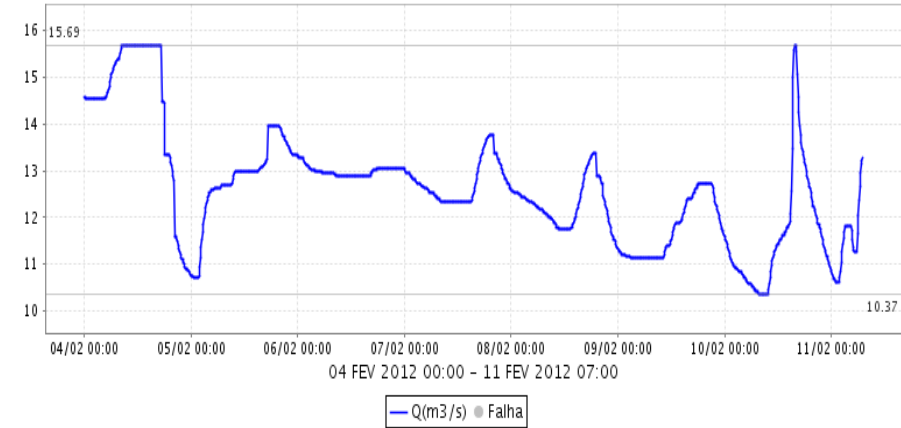
SALA DE SITUAÇÃO PCJ



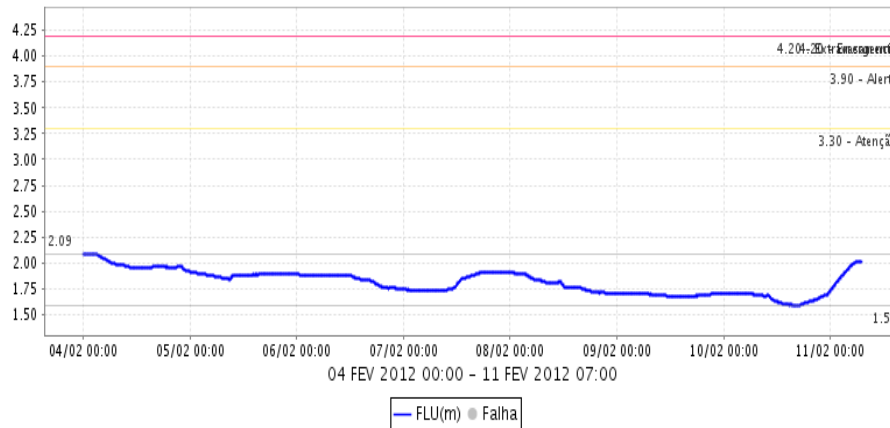
Rio Jaguarí em Jaguariúna (D3-045T / 3D-008T) FLU(m)



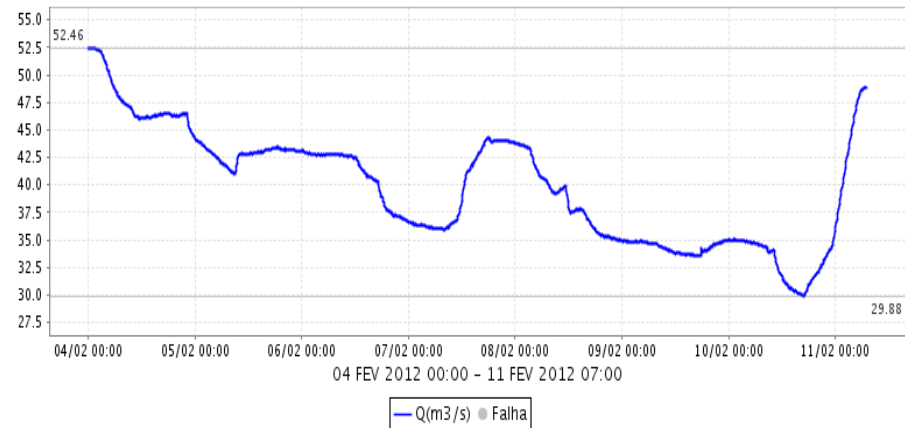
Rio Jaguarí em Jaguariúna (D3-045T / 3D-008T) Q(m³/s)



Rio Jaguarí na Foz (D4-121T / 4D-013T) FLU(m)

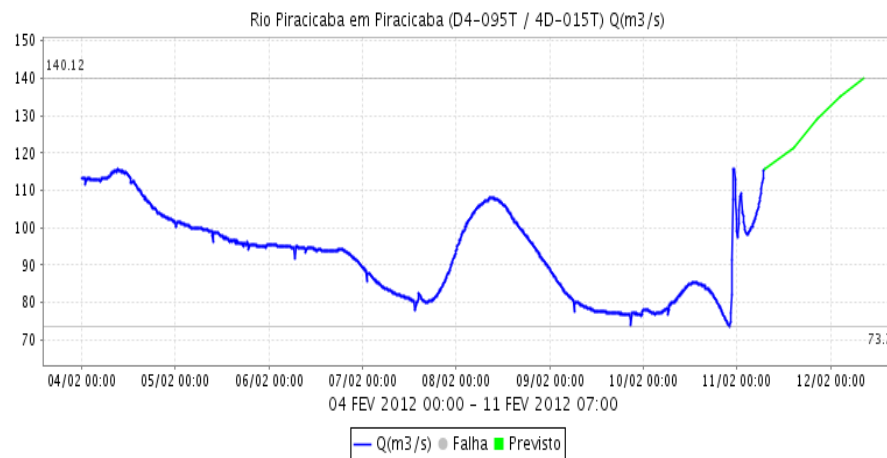
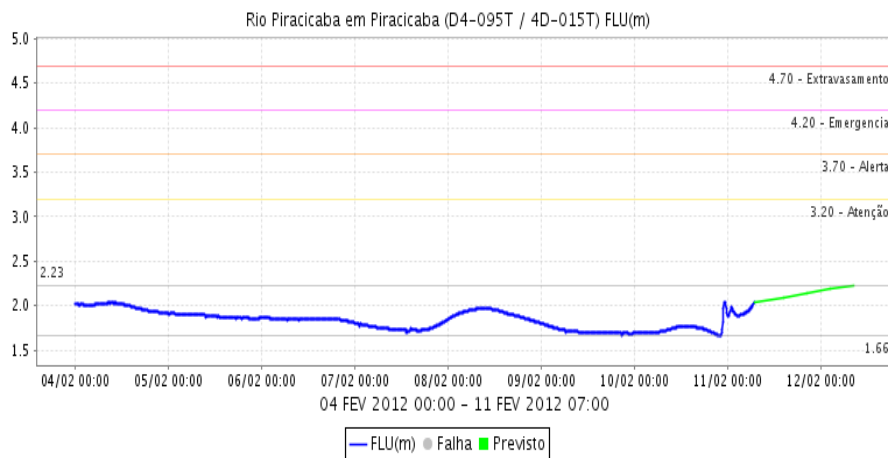


Rio Jaguarí na Foz (D4-121T / 4D-013T) Q(m³/s)





SALA DE SITUAÇÃO PCJ



Fonte: Comitês PCJ / SAISP