



SALA DE SITUAÇÃO PCJ




Boletim da Sala de Situação PCJ

12/02/2012

DADOS PLUVIOMÉTRICOS DAS BACIAS PCJ

CHUVA ACUMULADA EM 24 HORAS NAS BACIAS PCJ

11/02/2012 8h00min às 12/02/2012 8h00min





SALA DE SITUAÇÃO PCJ



Localização dos Postos Pluviométricos do Centro Integrado de Informações Agrometeorológicas (Ciiagro) nas Bacias PCJ





SALA DE SITUAÇÃO PCJ



Data	11/02/2012 7h00min às 12/02/2012 7h00min	Chuva acumulada Mensal		
		Fev 2012 (até 12/02/2012 7h00min)	Jan 2012	Dez 2011
Postos Ciiagro	Plu (mm)	Plu (mm)	Plu (mm)	Plu (mm)
Amparo	40,00	53,00	406,70	173,00
Atibaia	8,60	51,60	338,90	122,80
Bom Jesus dos Perdões	8,90	34,90	320,90	181,30
Bragança Paulista	27,20	37,40	258,10	138,70
Campinas	10,20	47,10	301,40	212,40
Campo Limpo Paulista	10,90	28,70	350,50	181,70
Capivari	9,00	52,00	287,20	168,60
Extrema	41,40	55,60	296,10	137,80
Indaiatuba	18,00	51,30	277,00	179,90
Itatiba	12,20	24,90	371,00	166,70
Jaguariúna	53,60	94,00	326,50	167,70
Jundiaí	14,20	62,20	221,20	253,10
Jundiaí - ETEC	10,90	58,40	400,70	151,80
Limeira	50,00	89,20	328,80	116,00
Monte Alegre do Sul	59,40	72,60	457,20	184,50
Nazaré Paulista	7,10	24,90	347,60	147,90
Nova Odessa	32,50	43,70	296,30	199,20
Piracaia	45,00	55,50	331,40	142,90
Piracicaba	50,00	90,00	243,70	159,30
São Pedro	68,10	80,30	312,00	236,70
Sumaré	35,80	55,10	292,60	203,30
Vargem	49,80	68,40	282,00	122,70

Fonte: Ciiagro



SALA DE SITUAÇÃO PCJ



DADOS DE FLUVIOMETRIA E VAZÃO

Localização dos Postos Fluviométricos do SAISP
nas Bacias PCJ



LEGENDA

- ▲ Postos Fluviométricos Saisp
- Hidrografia
- Bacias PCJ



1:1.100.000



SALA DE SITUAÇÃO PCJ



REDE TELEMÉTRICA DAEE / SP

Data:

12/02/2012 às 8:00:00 h

Nomenclatura no mapa	Posto de medição	Código Posto	Pluviosidade (mm)**	Vazão do rio (m³/s)	Nível do rio (m)	Nível de extravasamento (m)
PS1	Rio Cachoeira Captação Piracaia / Piracaia	E3-110T/3E-116T	0,25	1,51	1,33	3,00
PS2	Rio Atibainha em Nazaré Paulista	3E-089T	0,50	1,79	1,30	2,80
PS3	Rio Atibaia em Atibaia / Atibaia	E3-111T/3E-063T	10,60	12,26	2,16	3,00
PS4	Rio Atibaia no Bairro da Ponte / Itatiba	D3-048T/3D-006T	15,00	26,81	4,85	6,30
PS5	Rio Atibaia Captação Valinhos / Valinhos	D3-051T/3D-007T	32,40	32,36	1,57	4,30
PS6	Rio Atibaia em Desembargador Furtado / Campinas	D3-055T/3D-003T	16,25	33,33	1,24	3,00
PS7	Rio Atibaia Acima de Paulínia / Paulínia	D4-120T/4D-009RT	41,75	50,88	2,62	3,70
PS8	Rio Atibaia Captação Sumaré / Paulínia	D4-122 / 4D-033	59,80	37,36	1,98	*
PS9	Rio Jaguari em Guaripocaba / Bragança Paulista	D3-047T/3D-015T	29,50	5,86	1,63	5,00
PS10	Rio Jaguari em Buenópolis / Morungaba	D3-040T/3D-009T	23,60	19,79	1,80	3,50
PS11	Rio Jaguari em Jaguariúna / Jaguariúna	D3-045T/3D-008T	2,00	27,15	1,00	3,10
PS12	Rio Camanducaia em Dal Bo/ Jaguariúna	D3-044T/3D-001T	1,20	90,14	3,30	4,60
PS13	Rio Jaguari Captação Petrobrás / Paulínia	D4-123 / 4D-034	0,00	86,93	3,39	*
PS14	Rio Jaguari em Usina Ester / Cosmópolis	D4-052RT/4D-001T	34,75	97,75	2,56	12,00
PS15	Rio Jaguari na Foz / Limeira	D4-121T/4D-013T	22,00	113,62	3,23	4,20
PS16	Rio Piracicaba em Carioba / Americana	D4-097T/4D-010T	31,50	177,26	7,11	8,00
PS17	Rio Piracicaba em Piracicaba / Piracicaba	D4-095T/4D-015T	41,25	424,71	4,03	4,70
PS18	Rio Piracicaba em Artemis	D4-061T / 4D-007T	29,80	653,15	4,28	*

* Dados indisponíveis

** Acumulado nas últimas 24 horas

Legenda:

Normal	Atenção	Alerta	Emergência	Extravasamento
--------	---------	--------	------------	----------------

Fonte: Comitês PCJ / SAISP



SALA DE SITUAÇÃO PCJ

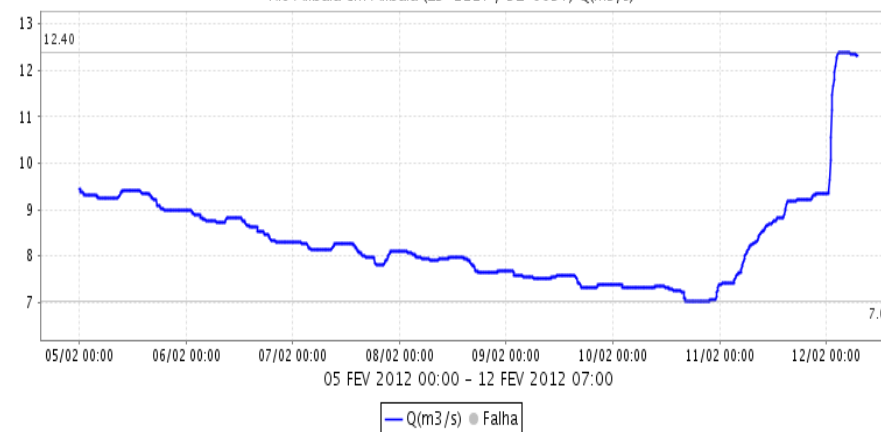


LIMNIGRAMAS E FLUVIOGRAMAS DOS ÚLTIMOS 7 DIAS

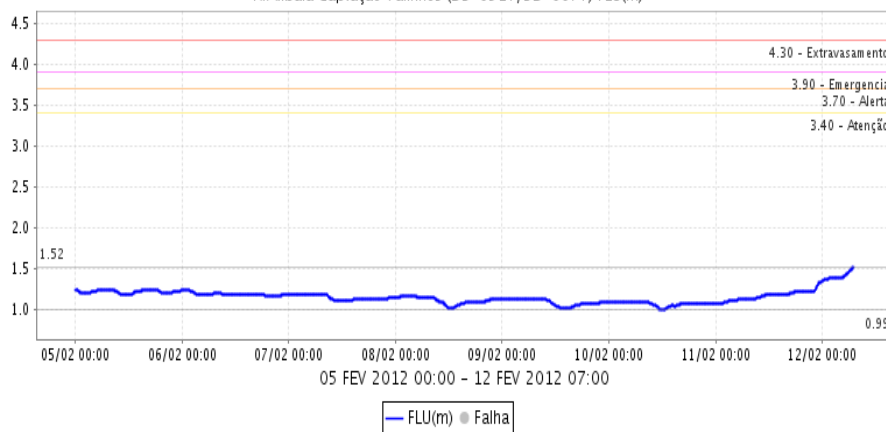
Rio Atibaia em Atibaia (E3-111T / 3E-063T) FLU(m)



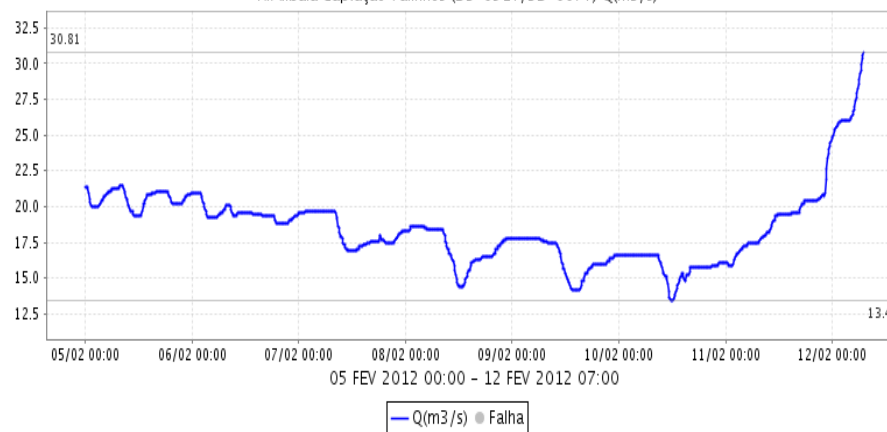
Rio Atibaia em Atibaia (E3-111T / 3E-063T) Q(m³/s)



R. Atibaia Captação Valinhos (D3-051T/3D-007T) FLU(m)



R. Atibaia Captação Valinhos (D3-051T/3D-007T) Q(m³/s)

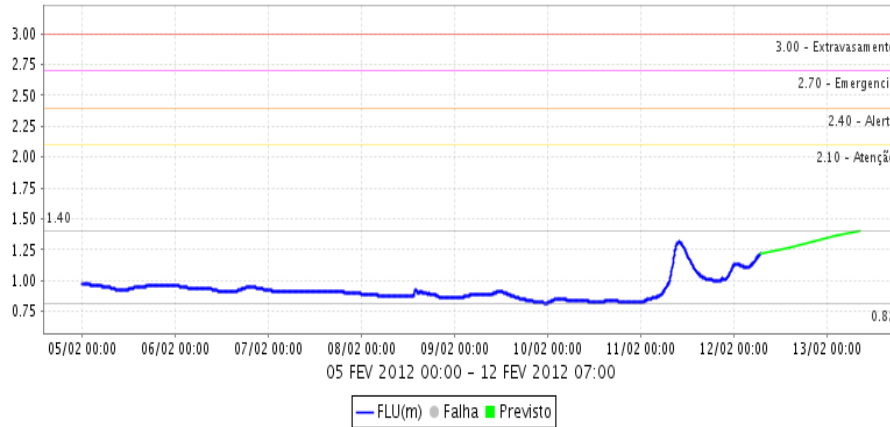




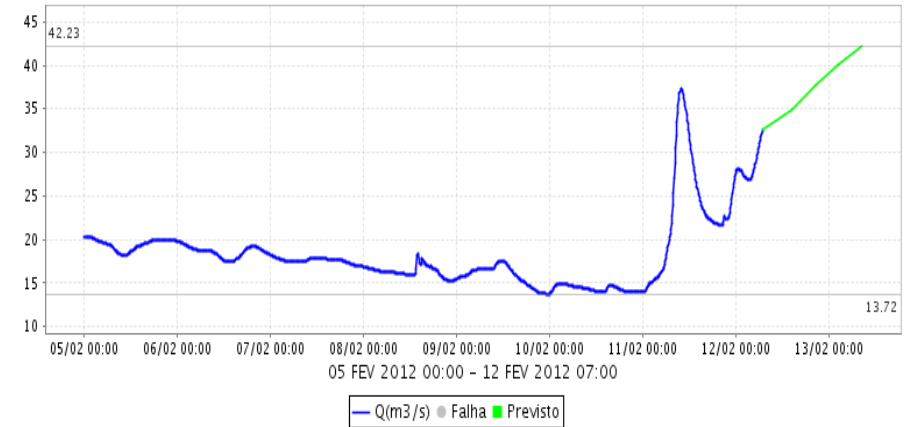
SALA DE SITUAÇÃO PCJ



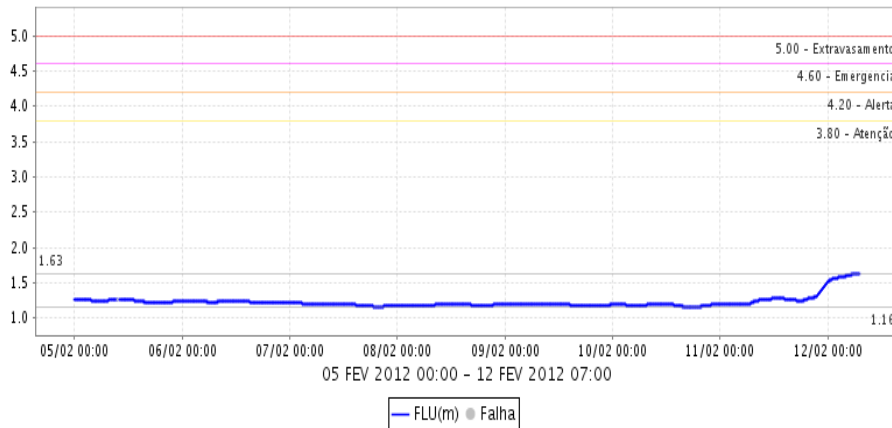
Rio Atibaia em Desembargador Furtado (D3-055T / 3D-003T) FLU(m)



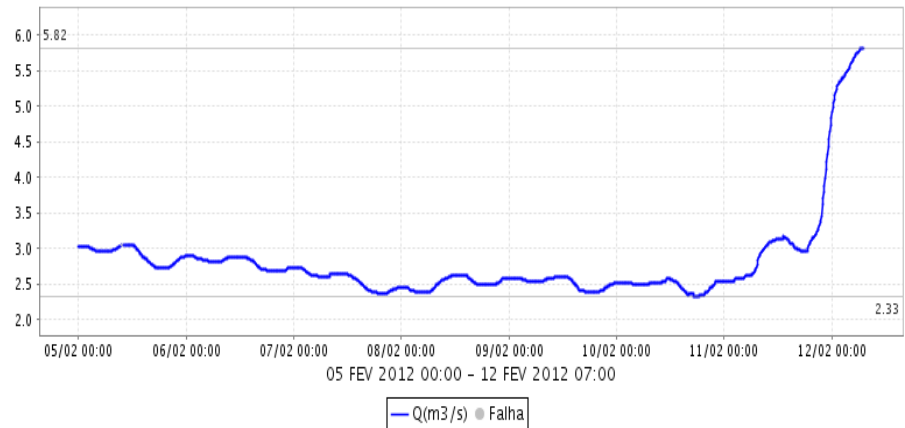
Rio Atibaia em Desembargador Furtado (D3-055T / 3D-003T) Q(m³/s)



Rio Jaguarí em Guaripocaba (D3-047T / 3D-015T) FLU(m)



Rio Jaguarí em Guaripocaba (D3-047T / 3D-015T) Q(m³/s)



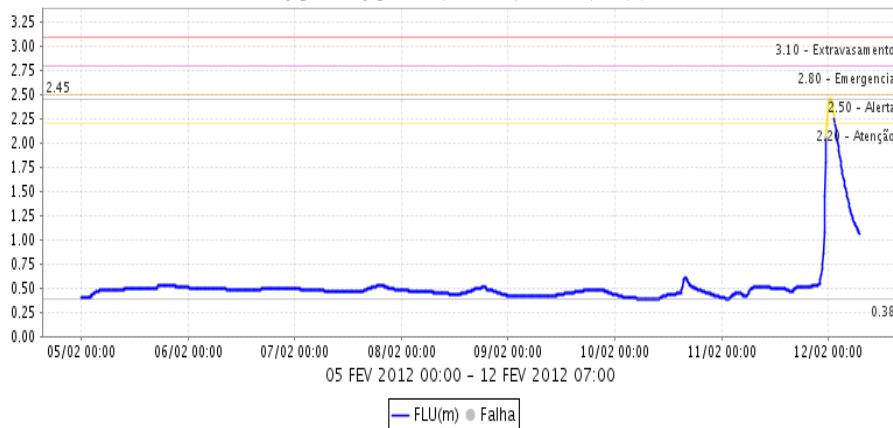
Fonte: Comitês PCJ / SAISP



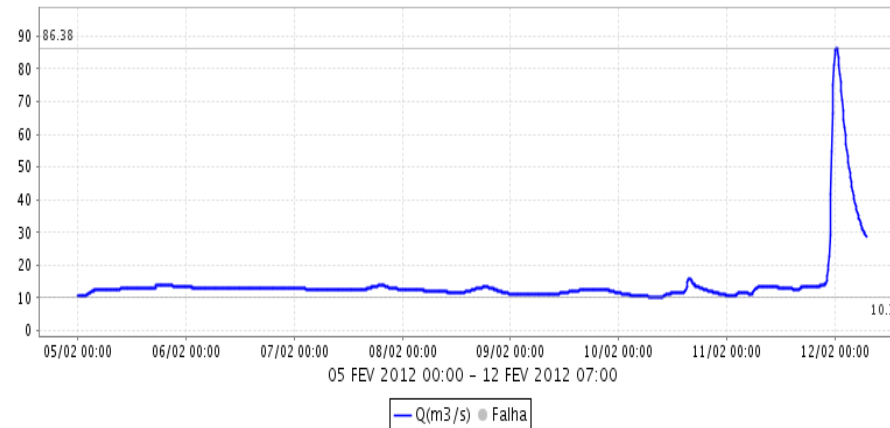
SALA DE SITUAÇÃO PCJ



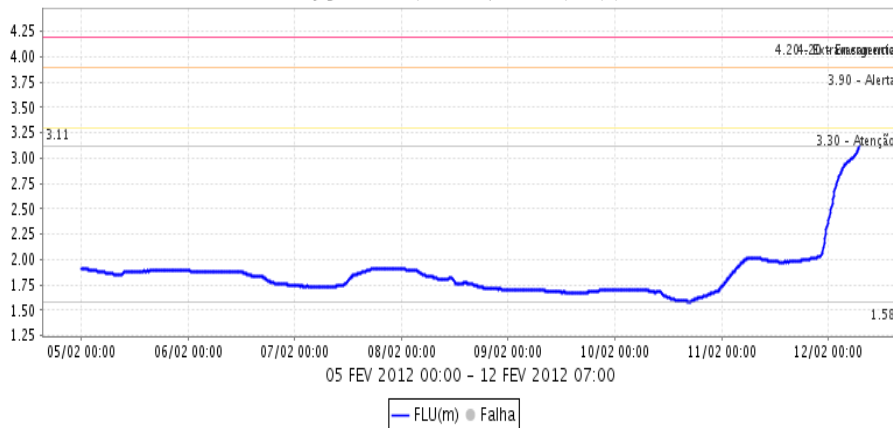
Rio Jaguarí em Jaguariúna (D3-045T / 3D-008T) FLU(m)



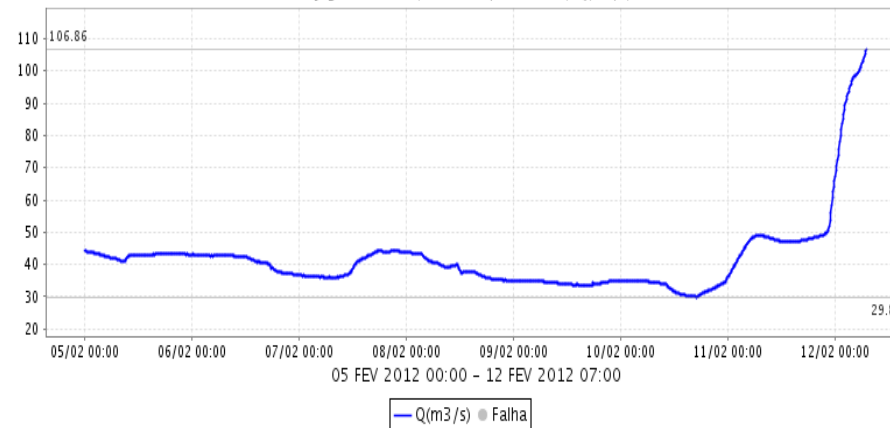
Rio Jaguarí em Jaguariúna (D3-045T / 3D-008T) Q(m³/s)



Rio Jaguarí na Foz (D4-121T / 4D-013T) FLU(m)



Rio Jaguarí na Foz (D4-121T / 4D-013T) Q(m³/s)

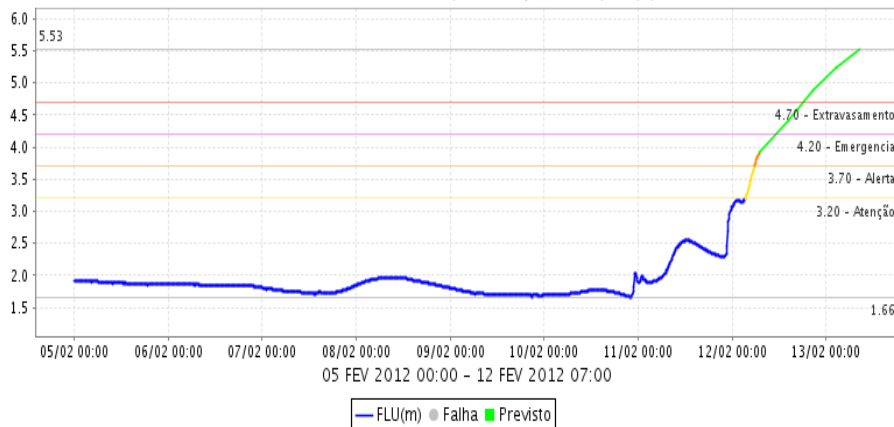




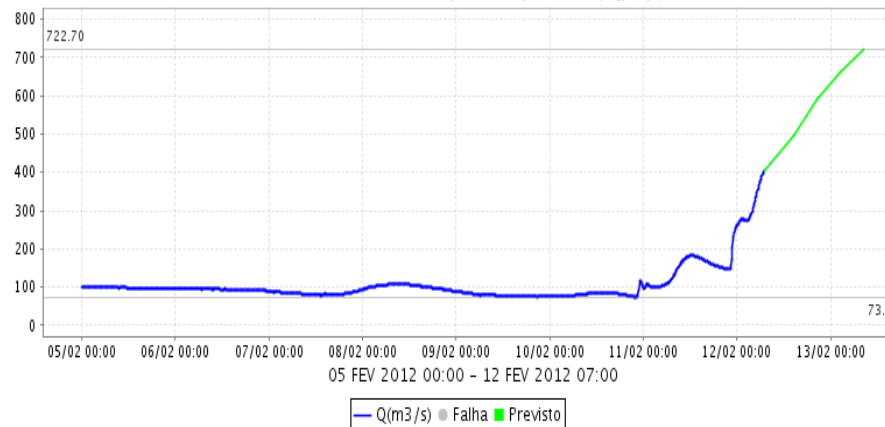
SALA DE SITUAÇÃO PCJ



Rio Piracicaba em Piracicaba (D4-095T / 4D-015T) FLU(m)



Rio Piracicaba em Piracicaba (D4-095T / 4D-015T) Q(m3/s)



Fonte: Comitês PCJ / SAISP