



# SALA DE SITUAÇÃO PCJ




## Boletim da Sala de Situação PCJ

01/05/2012

### DADOS PLUVIOMÉTRICOS DAS BACIAS PCJ

CHUVA ACUMULADA EM 24 HORAS NAS BACIAS PCJ  
30/04/2012 7h00min às 01/05/2012 7h00min





## SALA DE SITUAÇÃO PCJ



### Localização dos Postos Pluviométricos do Centro Integrado de Informações Agrometeorológicas (Ciiagro) nas Bacias PCJ





# SALA DE SITUAÇÃO PCJ



Data	30/04/2012 7h00min às 01/05/2012 7h00min	Chuva acumulada Mensal				
		Mai 2012 (até 01/05/2012 7h00min)	Abr 2012	Mar 2012	Fev 2012	Jan 2012
Postos Ciiagro	Plu (mm)	Plu (mm)	Plu (mm)	Plu (mm)	Plu (mm)	Plu (mm)
Amparo	31,80	31,80	211,30	90,70	217,90	406,70
Atibaia	41,40	41,40	138,70	52,70	150,70	338,90
Bom Jesus dos Perdões	38,90	38,90	96,00	87,90	135,20	320,90
Bragança Paulista	33,00	33,00	143,80	125,30	87,50	258,10
Campinas	25,70	25,70	213,90	148,40	137,40	301,40
Campo Limpo Paulista	32,00	32,00	100,90	60,40	164,50	350,50
Capivari	7,00	7,00	122,00	61,80	121,40	287,20
Extrema	33,00	33,00	159,60	110,30	89,70	296,10
Indaiatuba	22,10	22,10	108,60	138,40	104,20	277,00
Itatiba	35,60	35,60	159,30	41,70	161,90	356,50
Jaguariúna	23,10	23,10	154,90	110,40	210,20	326,50
Jundiaí	36,30	36,30	133,00	96,60	172,10	219,80
Jundiaí - ETEC	35,10	35,10	152,40	45,30	164,80	400,70
Limeira	16,60	16,60	121,40	115,60	147,00	328,80
Monte Alegre do Sul	30,00	30,00	156,30	107,90	137,10	457,20
Nazaré Paulista	31,70	31,70	112,90	95,80	81,20	347,60
Nova Odessa	23,90	23,90	153,00	83,00	122,50	296,30
Piracaia	33,00	33,00	141,70	88,90	101,10	331,40
Piracicaba	24,10	24,10	117,90	143,60	142,90	243,70
São Pedro	22,00	22,00	93,40	86,00	137,30	312,00
Sumaré	26,20	26,20	184,50	108,60	162,80	292,60
Vargem	29,20	29,20	161,00	63,60	120,60	282,00



# SALA DE SITUAÇÃO PCJ



## DADOS DE FLUVIOMETRIA E VAZÃO

Localização dos Postos da Rede Telemétrica do DAEE nas Bacias PCJ



### LEGENDA

- ▲ Postos Fluviométricos
- Hidrografia
- Bacias PCJ



1:1.100.000



# SALA DE SITUAÇÃO PCJ



## REDE TELEMÉTRICA DAEE / SP

Data:

01/05/2012 às 7:00:00 h

Nomenclatura no mapa	Posto de medição	Código Posto	Pluviosidade (mm)**	Vazão do rio (m³/s)	Nível do rio (m)	Nível de extravasamento (m)
PS1	Rio Cachoeira Captação Piracaia / Piracaia	E3-110T/3E-116T	5,00	2,15	1,59	3,00
PS2	Rio Atibainha em Nazaré Paulista	3E-089T	3,25	5,55	2,12	2,80
PS3	Rio Atibaia em Atibaia / Atibaia	E3-111T/3E-063T	33,20	23,06	3,02	3,00
PS4	Rio Atibaia no Bairro da Ponte / Itatiba	D3-048T/3D-006T	0,00	89,77	6,66	6,30
PS5	Rio Atibaia Captação Valinhos / Valinhos	D3-051T/3D-007T	*	*	*	4,30
PS6	Rio Atibaia em Desembargador Furtado / Campinas	D3-055T/3D-003T	27,75	96,00	2,30	3,00
PS7	Rio Atibaia Acima de Paulínia / Paulínia	D4-120T/4D-009RT	20,75	108,92	3,23	3,70
PS8	Rio Atibaia Captação Sumaré / Paulínia	D4-122 / 4D-033	0,00	128,58	2,86	*
PS9	Rio Jaguari em Guaripocaba / Bragança Paulista	D3-047T/3D-015T	8,50	8,29	1,93	5,00
PS10	Rio Jaguari em Buenópolis / Morungaba	D3-040T/3D-009T	27,60	53,12	2,54	3,50
PS11	Rio Jaguari em Jaguariúna / Jaguariúna	D3-045T/3D-008T	6,75	47,06	1,61	3,10
PS12	Rio Camanducaia em Dal Bo/ Jaguariúna	D3-044T/3D-001T	21,40	46,18	2,07	4,60
PS13	Rio Jaguari Captação Petrobrás / Paulínia	D4-123 / 4D-034	23,80	77,17	3,25	*
PS14	Rio Jaguari em Usina Ester / Cosmópolis	D4-052RT/4D-001T	22,00	86,72	2,36	12,00
PS15	Rio Jaguari na Foz / Limeira	D4-121T/4D-013T	3,75	132,74	3,36	4,20
PS16	Rio Piracicaba em Carioba / Americana	D4-097T/4D-010T	19,25	210,53	7,30	8,00
PS17	Rio Piracicaba em Piracicaba / Piracicaba	D4-095T/4D-015T	19,50	336,92	3,53	4,70
PS18	Rio Piracicaba em Artemis	D4-061T / 4D-007T	11,20	473,84	3,38	*

\* Dados indisponíveis

\*\* Acumulado nas últimas 24 horas

Legenda:

Normal	Atenção	Alerta	Emergência	Extravasamento
--------	---------	--------	------------	----------------

Fonte: Comitês PCJ / SAISP

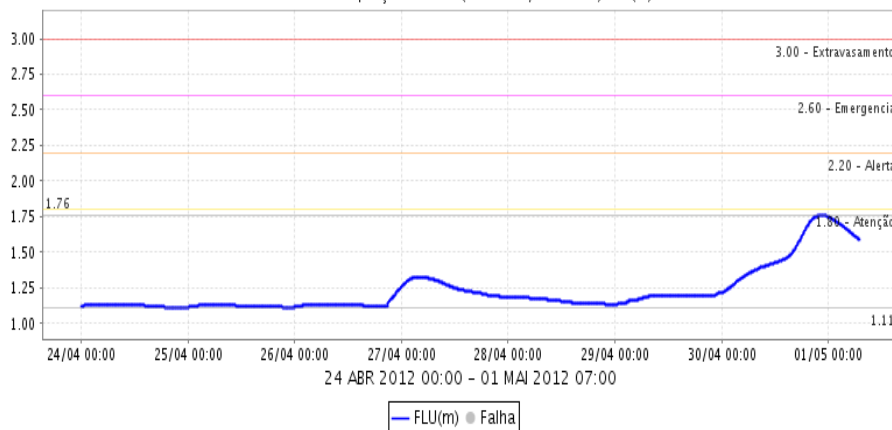


# SALA DE SITUAÇÃO PCJ

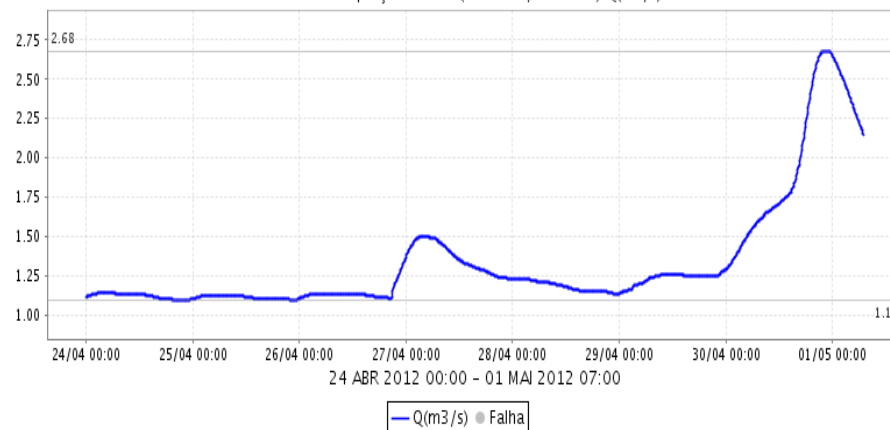


## LIMNIGRAMAS E FLUVIOGRAMAS DOS ÚLTIMOS 7 DIAS

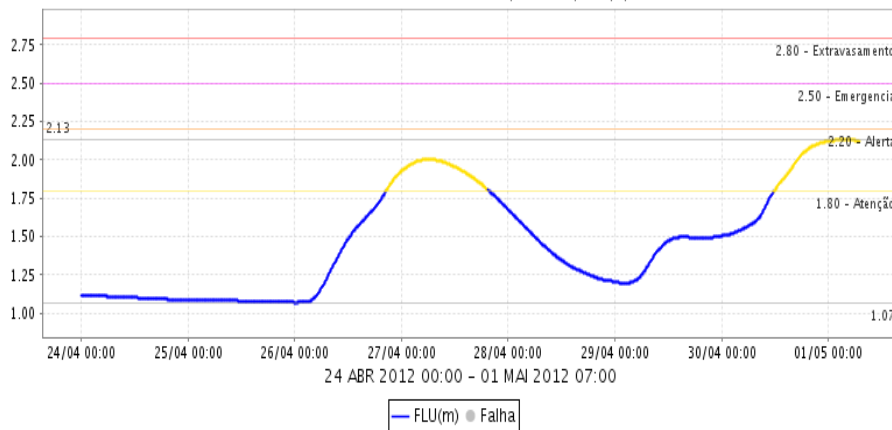
R.Cachoeira Captação Piracaia(E3-110T/3E-116T) FLU(m)



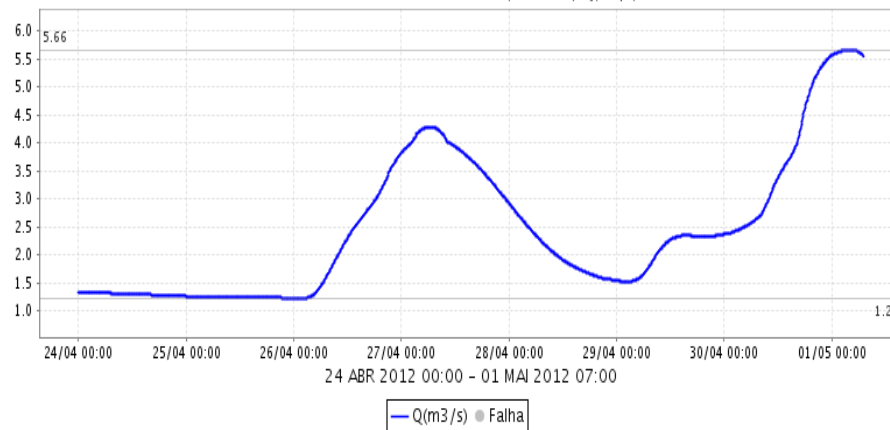
R.Cachoeira Captação Piracaia(E3-110T/3E-116T) Q(m<sup>3</sup>/s)



Rio Atibainha em Nazaré Paulista (3E-089T) FLU(m)



Rio Atibainha em Nazaré Paulista (3E-089T) Q(m<sup>3</sup>/s)

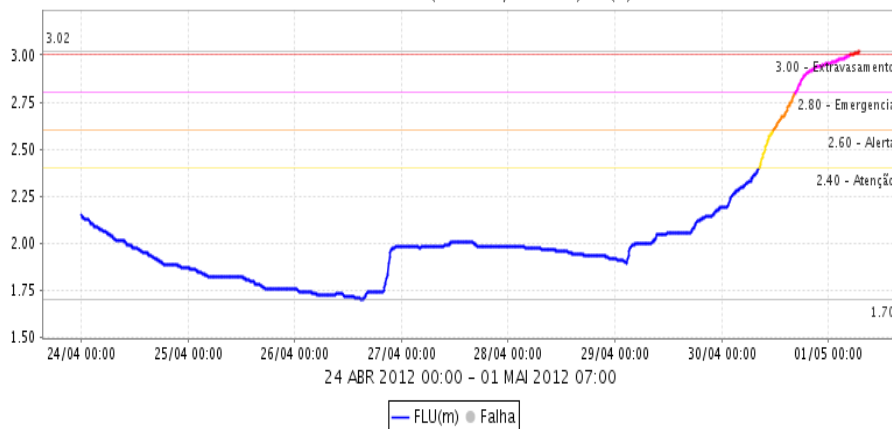




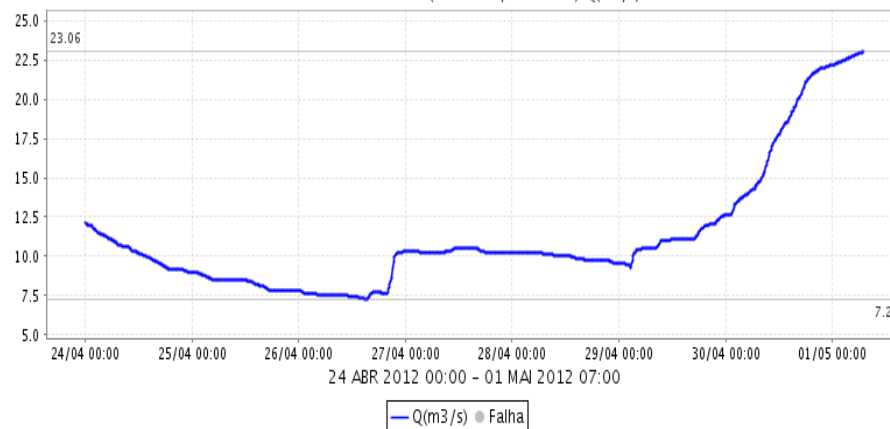
# SALA DE SITUAÇÃO PCJ



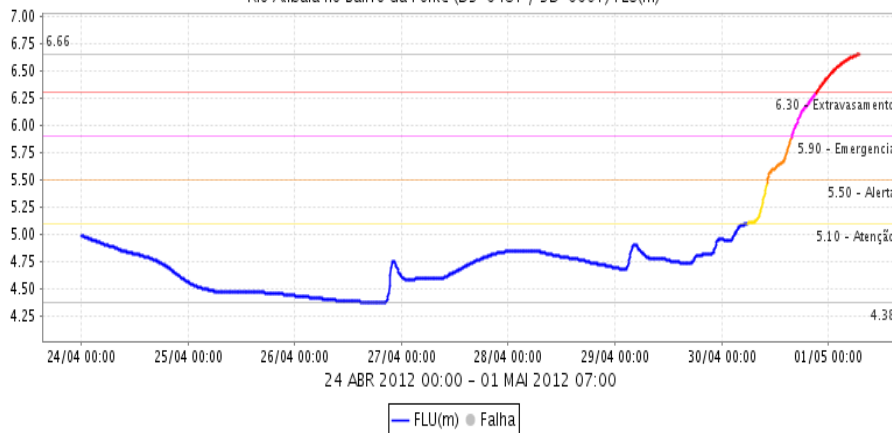
Rio Atibaia em Atibaia (E3-111T / 3E-063T) FLU(m)



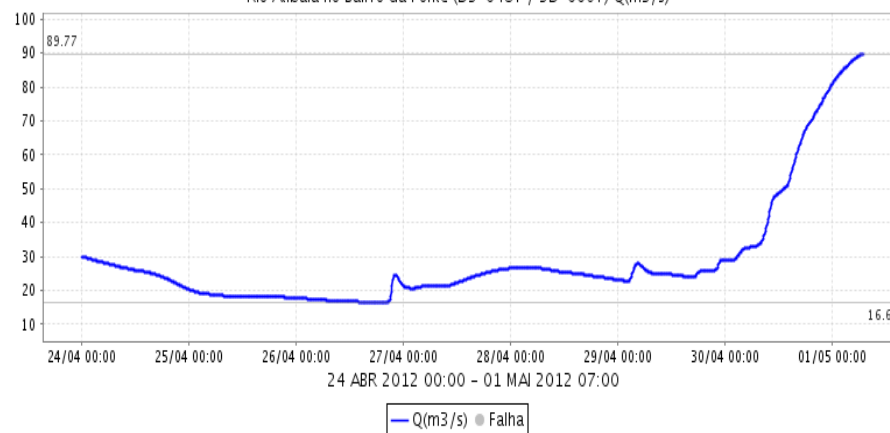
Rio Atibaia em Atibaia (E3-111T / 3E-063T) Q(m<sup>3</sup>/s)



Rio Atibaia no Bairro da Ponte (D3-048T / 3D-006T) FLU(m)



Rio Atibaia no Bairro da Ponte (D3-048T / 3D-006T) Q(m<sup>3</sup>/s)



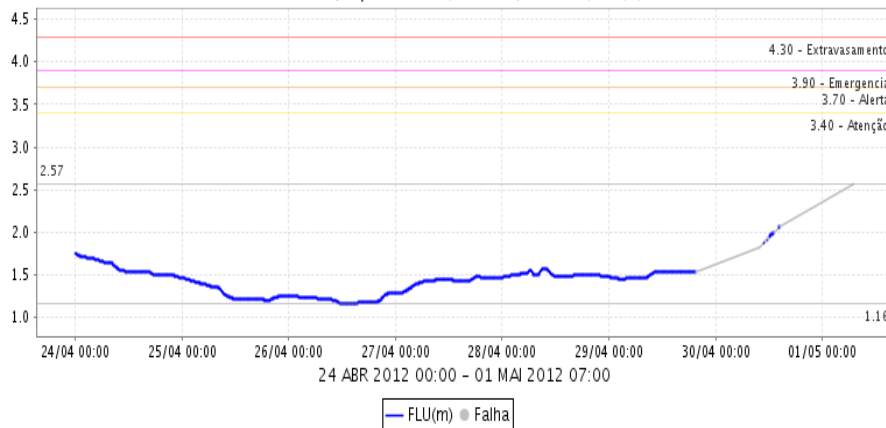
Fonte: Comitês PCJ / SAISP



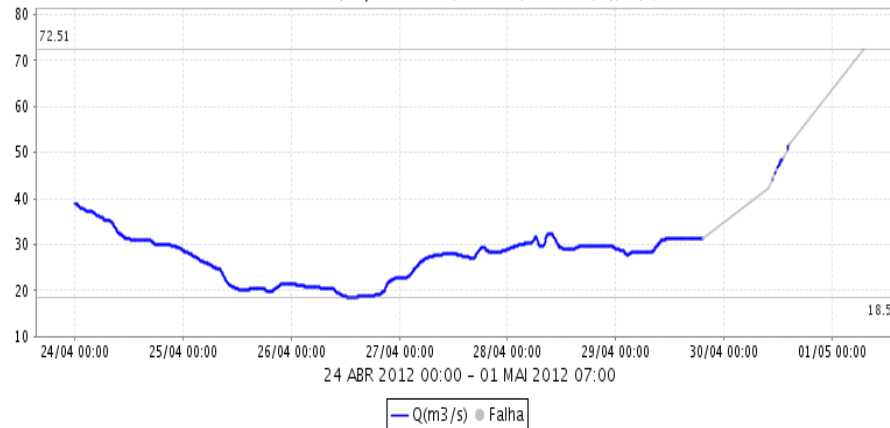
# SALA DE SITUAÇÃO PCJ



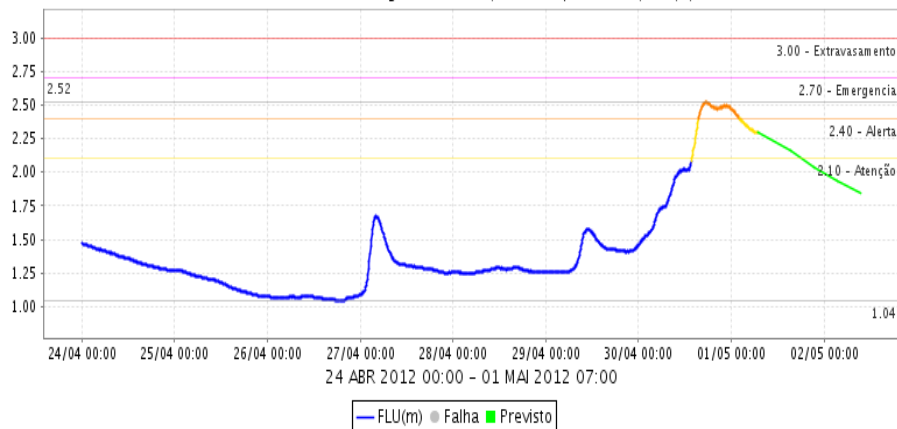
R. Atibaia Captação Valinhos (D3-051T/3D-007T) FLU(m)



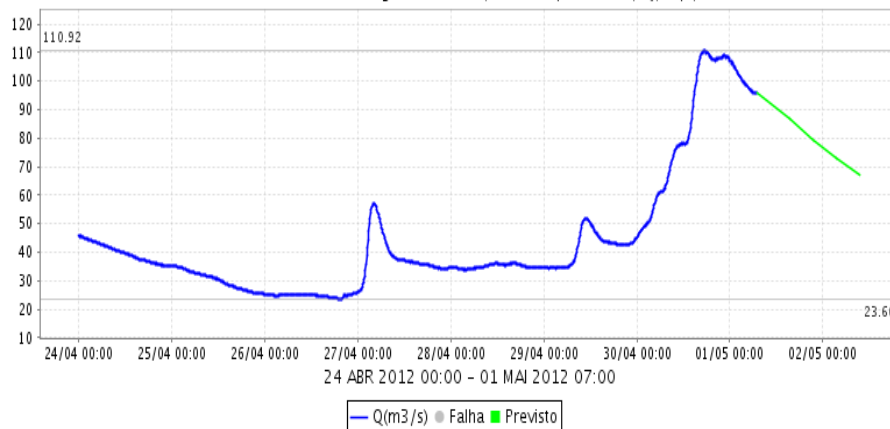
R. Atibaia Captação Valinhos (D3-051T/3D-007T) Q(m<sup>3</sup>/s)



Rio Atibaia em Desembargador Furtado (D3-055T / 3D-003T) FLU(m)



Rio Atibaia em Desembargador Furtado (D3-055T / 3D-003T) Q(m<sup>3</sup>/s)



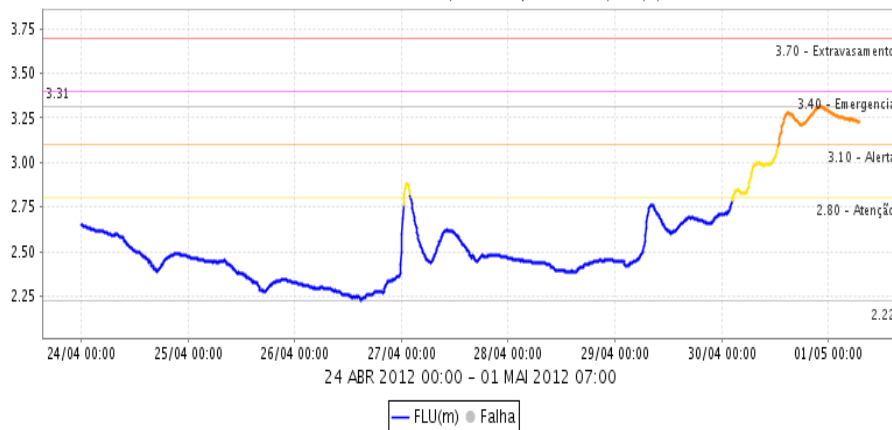
Fonte: Comitês PCJ / SAISP



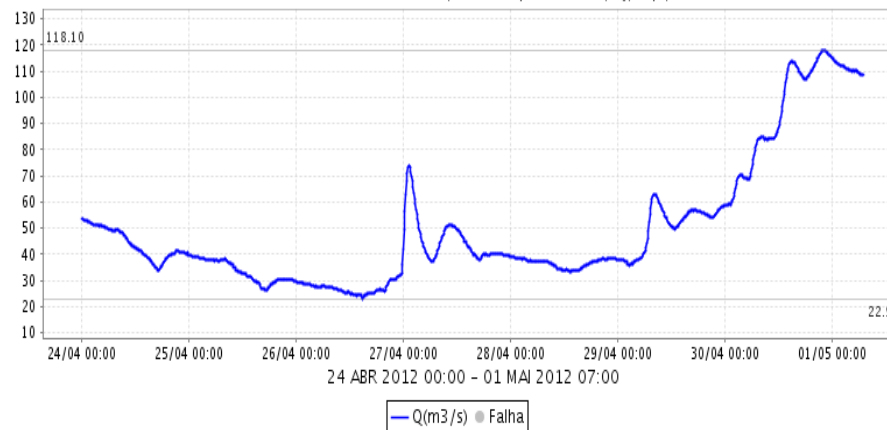
# SALA DE SITUAÇÃO PCJ



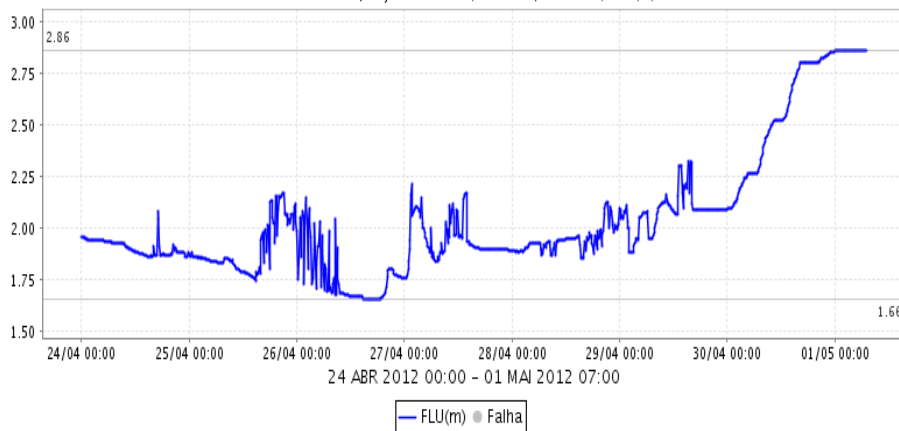
Rio Atibaia Acima de Paulínia (D4-120T / 4D-009RT) FLU(m)



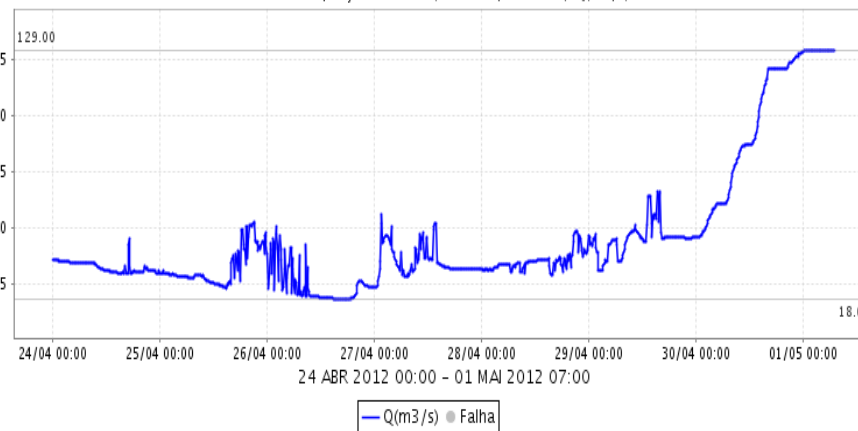
Rio Atibaia Acima de Paulínia (D4-120T / 4D-009RT) Q(m<sup>3</sup>/s)



Rio Atibaia Captação Sumaré (D4-122 / 4D-033) FLU(m)



Rio Atibaia Captação Sumaré (D4-122 / 4D-033) Q(m<sup>3</sup>/s)

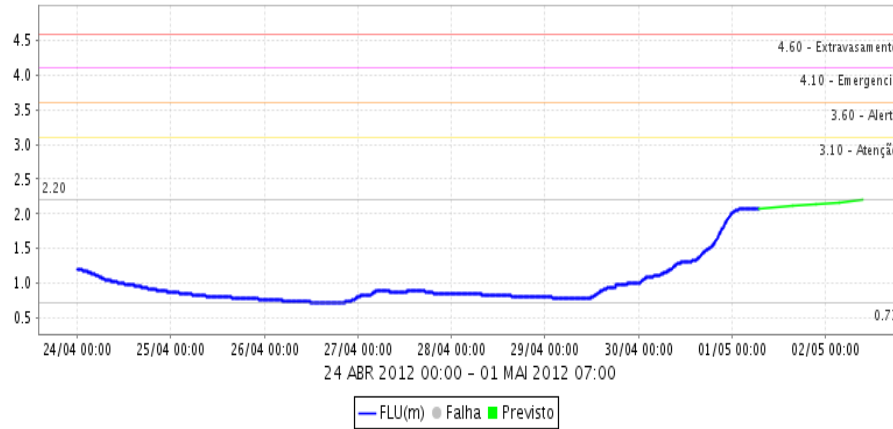




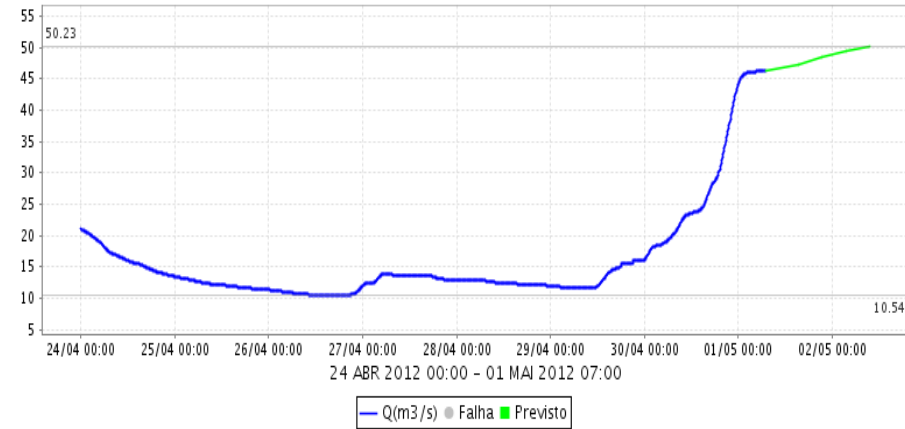
# SALA DE SITUAÇÃO PCJ



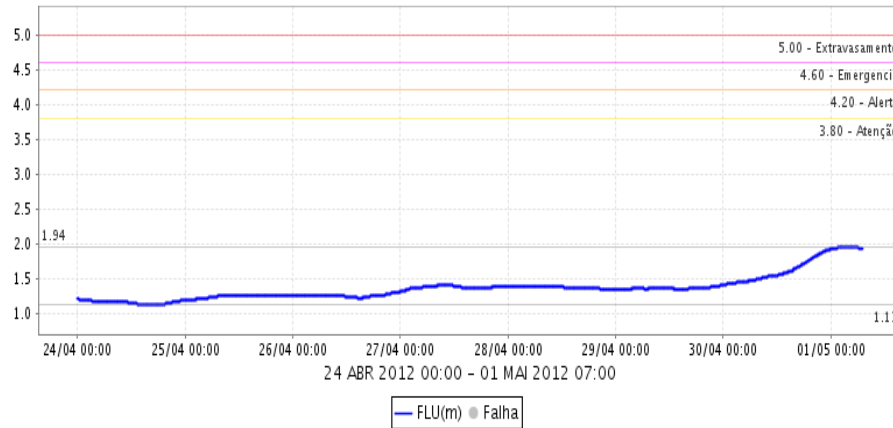
Rio Camanducaia em Dal Bo (D3-044T / 3D-001T) FLU(m)



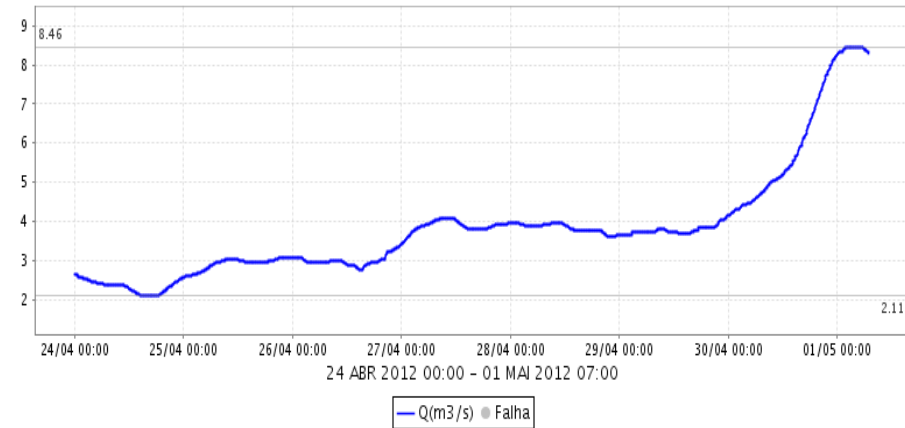
Rio Camanducaia em Dal Bo (D3-044T / 3D-001T) Q(m<sup>3</sup>/s)



Rio Jaguarí em Guaripocaba (D3-047T / 3D-015T) FLU(m)



Rio Jaguarí em Guaripocaba (D3-047T / 3D-015T) Q(m<sup>3</sup>/s)



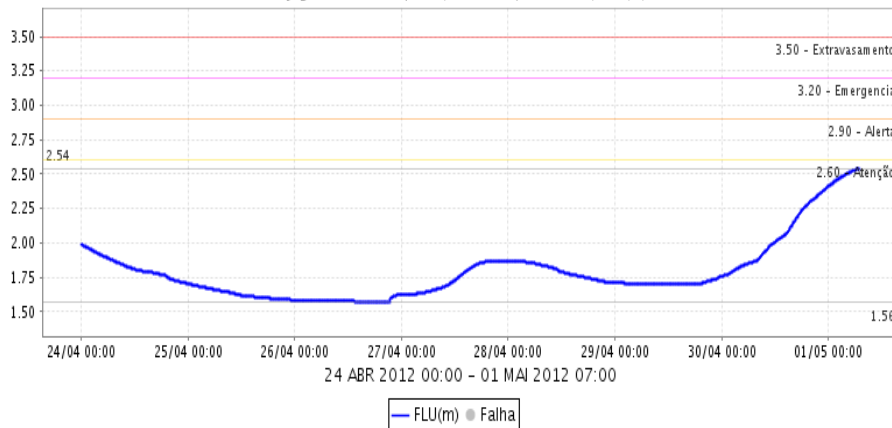
Fonte: Comitês PCJ / SAISP



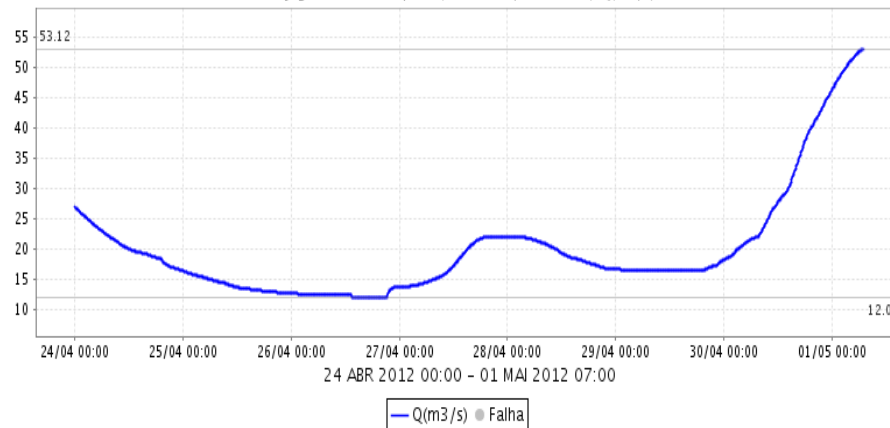
# SALA DE SITUAÇÃO PCJ



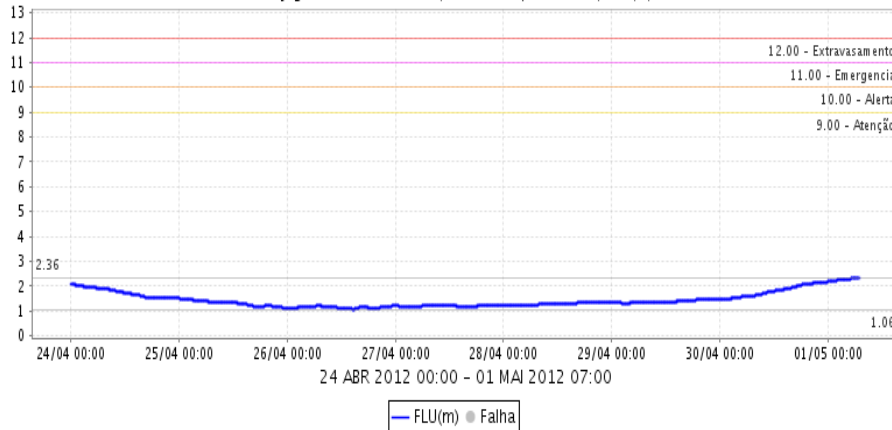
Rio Jaguarí em Buenópolis (D3-040T / 3D-009T) FLU(m)



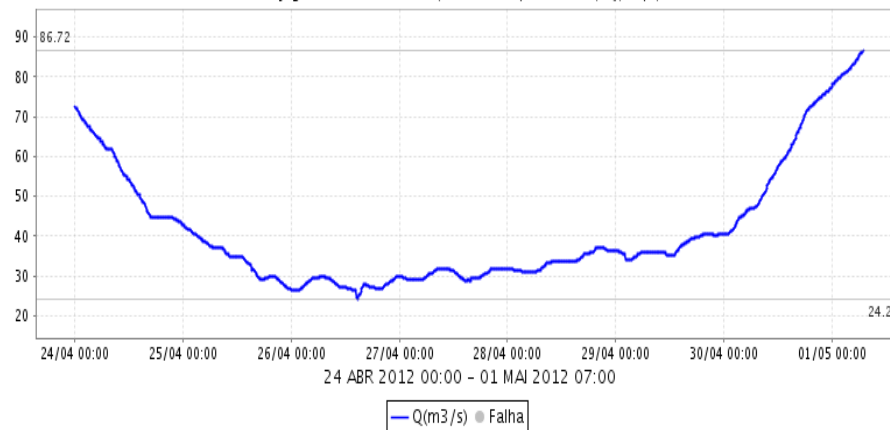
Rio Jaguarí em Buenópolis (D3-040T / 3D-009T) Q(m<sup>3</sup>/s)



Rio Jaguarí em Usina Ester (D4-052RT / 4D-001T) FLU(m)



Rio Jaguarí em Usina Ester (D4-052RT / 4D-001T) Q(m<sup>3</sup>/s)



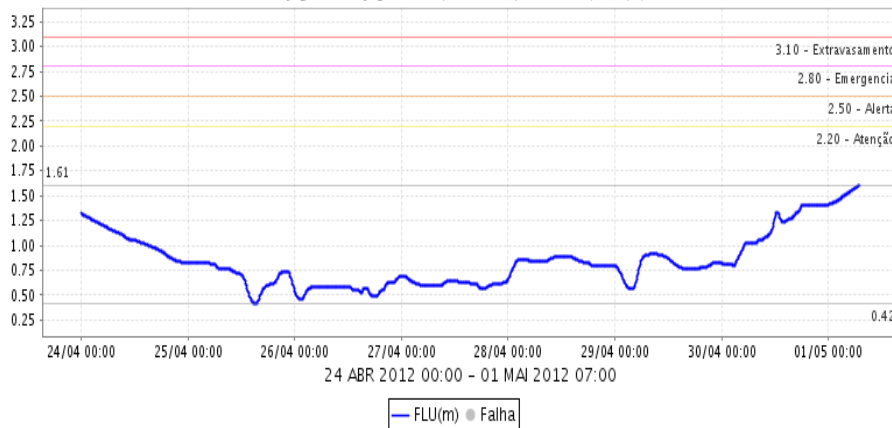
Fonte: Comitês PCJ /SAISP



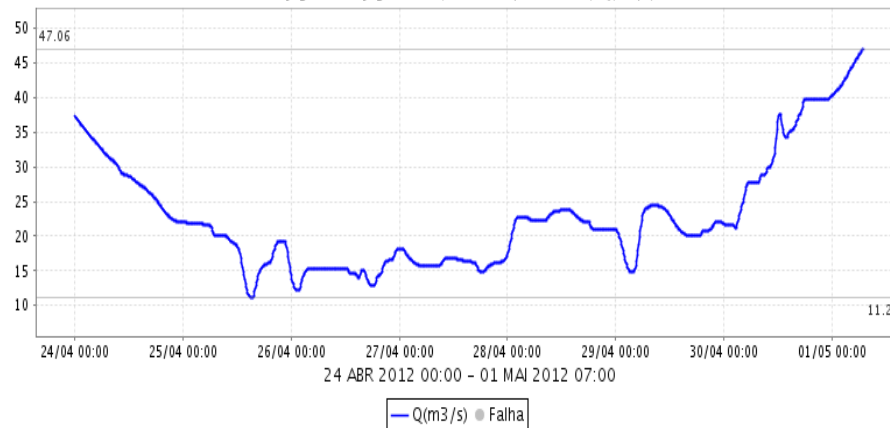
# SALA DE SITUAÇÃO PCJ



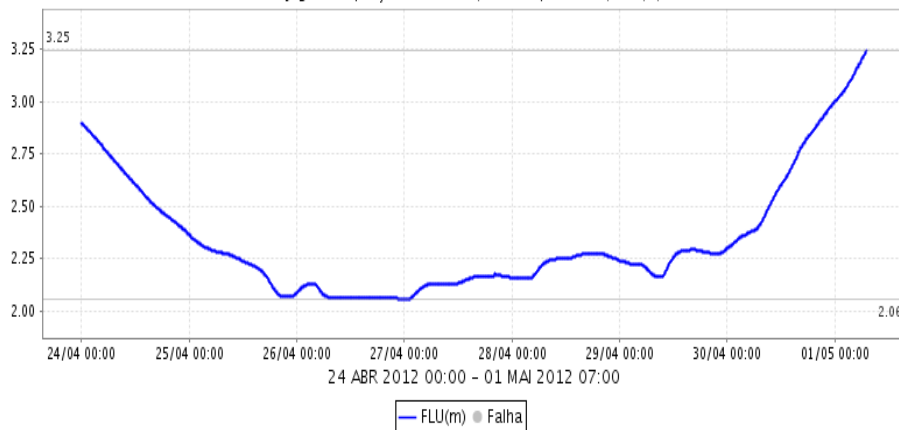
Rio Jaguarí em Jaguariúna (D3-045T / 3D-008T) FLU(m)



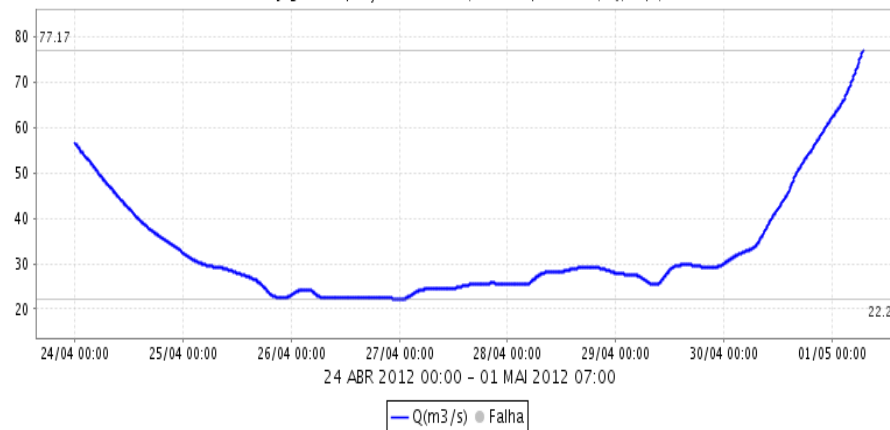
Rio Jaguarí em Jaguariúna (D3-045T / 3D-008T) Q(m<sup>3</sup>/s)



Rio Jaguarí Captação Petrobrás (D4-123 / 4D-034) FLU(m)



Rio Jaguarí Captação Petrobrás (D4-123 / 4D-034) Q(m<sup>3</sup>/s)

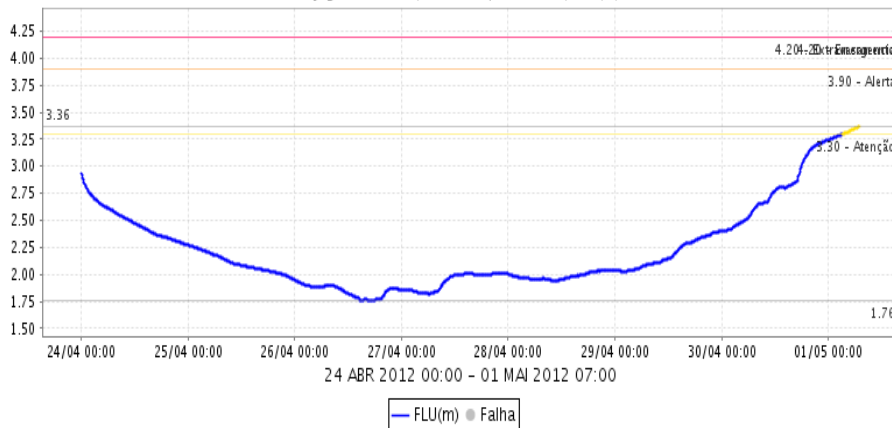




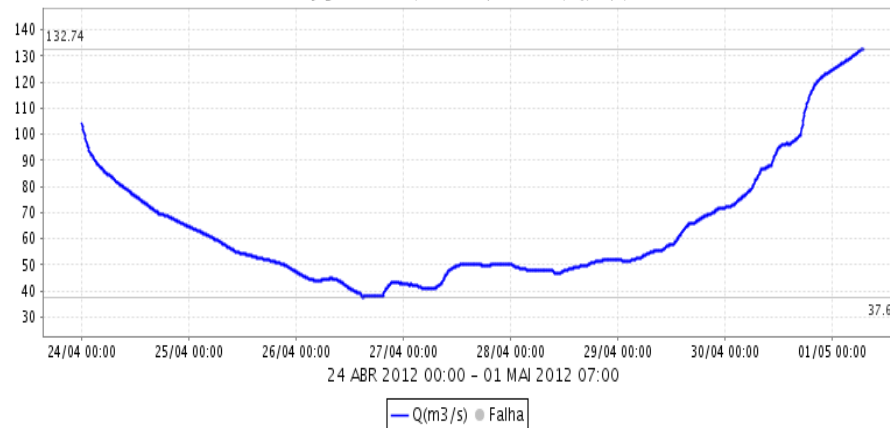
# SALA DE SITUAÇÃO PCJ



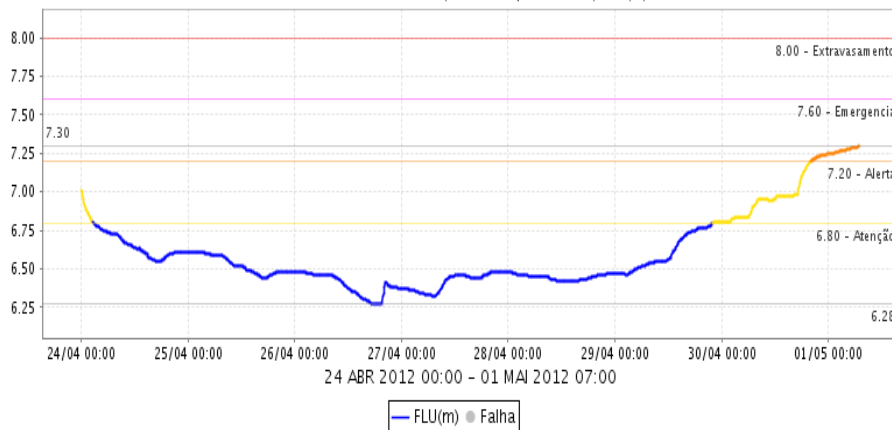
Rio Jaguarí na Foz (D4-121T / 4D-013T) FLU(m)



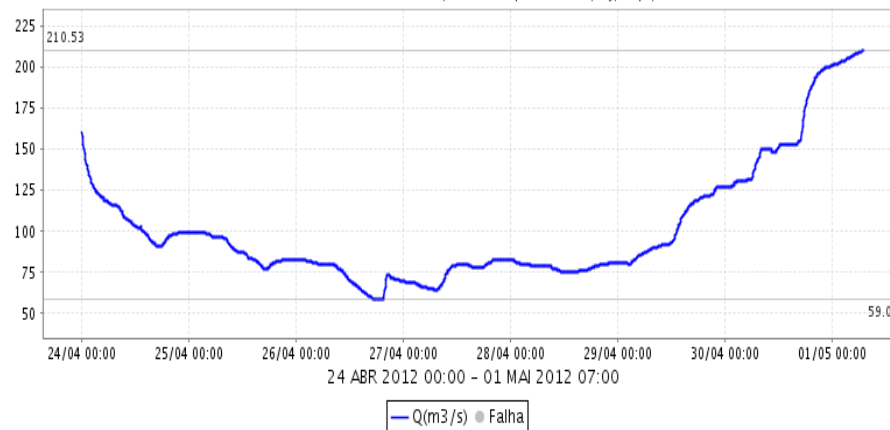
Rio Jaguarí na Foz (D4-121T / 4D-013T) Q(m<sup>3</sup>/s)



Rio Piracicaba em Carioba (D4-097T / 4D-010T) FLU(m)



Rio Piracicaba em Carioba (D4-097T / 4D-010T) Q(m<sup>3</sup>/s)



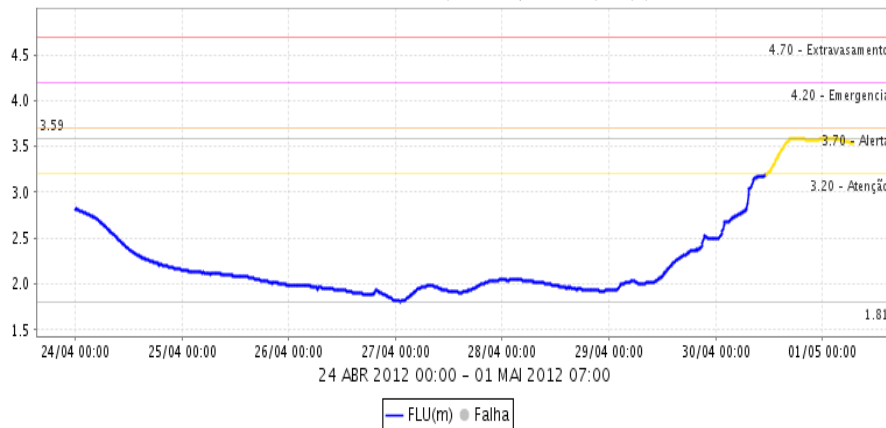
Fonte: Comitês PCJ / SAISP



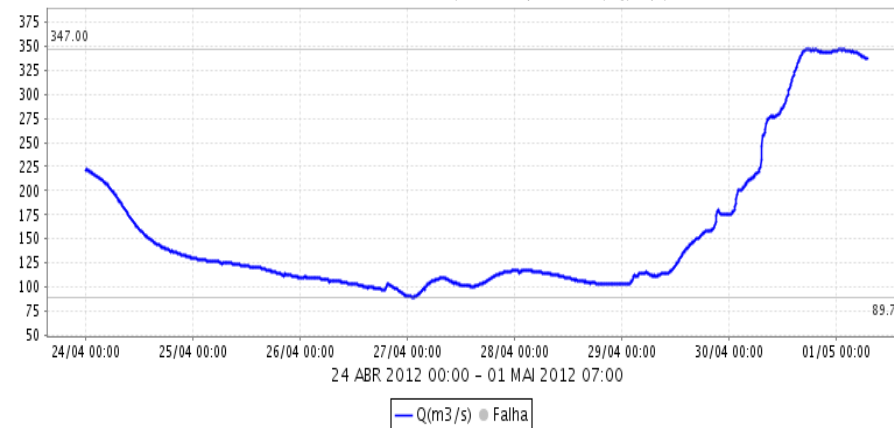
# SALA DE SITUAÇÃO PCJ



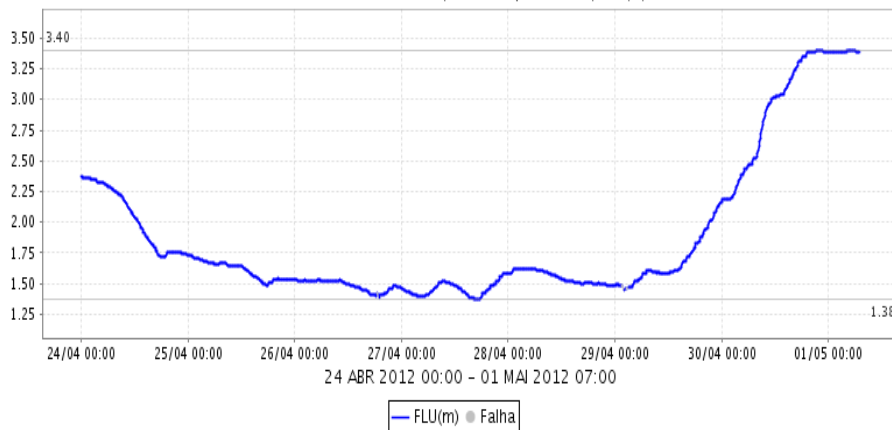
Rio Piracicaba em Piracicaba (D4-095T / 4D-015T) FLU(m)



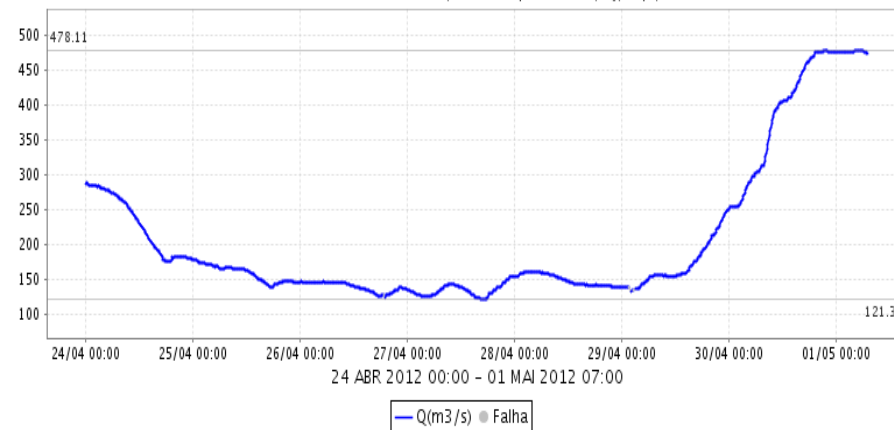
Rio Piracicaba em Piracicaba (D4-095T / 4D-015T) Q(m<sup>3</sup>/s)



Rio Piracicaba em Artemis (D4-061T / 4D-007T) FLU(m)



Rio Piracicaba em Artemis (D4-061T / 4D-007T) Q(m<sup>3</sup>/s)



Fonte: Comitês PCJ / SAISP