



SALA DE SITUAÇÃO PCJ



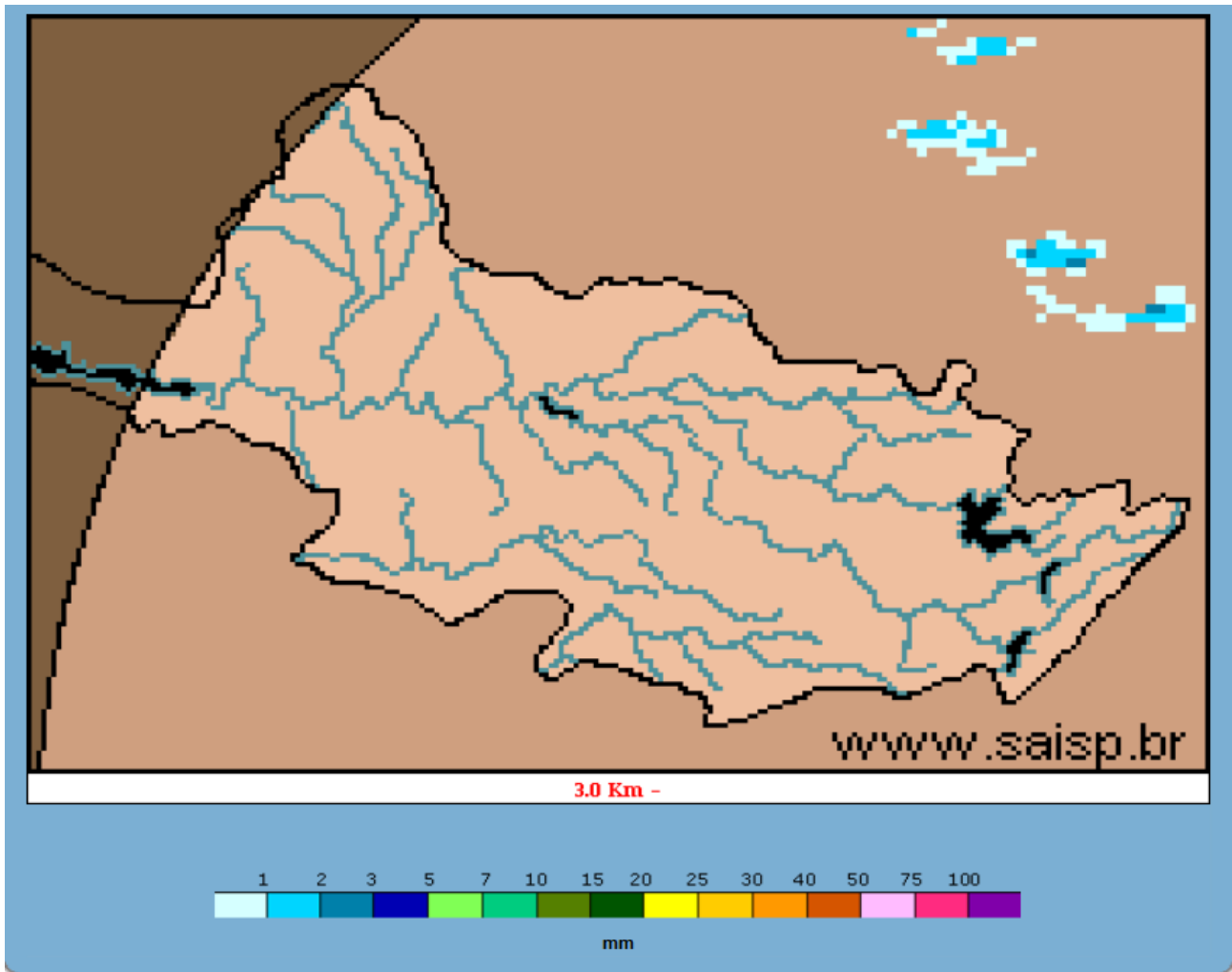
Boletim da Sala de Situação PCJ

17/05/2012

DADOS PLUVIOMÉTRICOS DAS BACIAS PCJ

CHUVA ACUMULADA EM 24 HORAS NAS BACIAS PCJ

16/05/2012 7h00min às 17/05/2012 7h00min





SALA DE SITUAÇÃO PCJ



Localização dos Postos Pluviométricos do Centro Integrado de Informações Agrometeorológicas (Ciiagro) nas Bacias PCJ





SALA DE SITUAÇÃO PCJ



| Data | 16/05/2012 7h00min às 17/05/2012 7h00min | Chuva acumulada Mensal | | | | |
|-----------------------|---|--------------------------------------|----------|----------|----------|----------|
| | | Mai 2012 (até 17/05/2012 7h00min) | Abr 2012 | Mar 2012 | Fev 2012 | Jan 2012 |
| Postos Ciiagro | Plu (mm) | Plu (mm) | Plu (mm) | Plu (mm) | Plu (mm) | Plu (mm) |
| Amparo | 0,5 | 52,5 | 211,3 | 90,7 | 217,9 | 406,7 |
| Atibaia | 0,0 | 55,9 | 138,7 | 52,7 | 150,7 | 338,9 |
| Bom Jesus dos Perdões | 0,0 | 55,5 | 96,0 | 87,9 | 135,2 | 320,9 |
| Bragança Paulista | 0,0 | 48,0 | 143,8 | 125,3 | 87,5 | 258,1 |
| Campinas | 0,0 | 51,5 | 213,9 | 148,4 | 137,4 | 301,4 |
| Campo Limpo Paulista | 0,0 | 57,0 | 100,9 | 60,4 | 164,5 | 350,5 |
| Capivari | 0,0 | 44,0 | 122,0 | 61,8 | 121,4 | 287,2 |
| Extrema | 0,0 | 46,8 | 159,6 | 110,3 | 89,7 | 296,1 |
| Indaiatuba | 0,0 | 49,5 | 108,6 | 138,4 | 104,2 | 277,0 |
| Itatiba | 0,0 | 66,7 | 159,3 | 41,7 | 161,9 | 356,5 |
| Jaguariúna | 0,0 | 40,4 | 154,9 | 110,4 | 210,2 | 326,5 |
| Jundiaí | 0,0 | 70,7 | 133,0 | 96,6 | 172,1 | 219,8 |
| Jundiaí - ETEC | 0,0 | 57,8 | 152,4 | 45,3 | 164,8 | 400,7 |
| Limeira | 0,0 | 42,4 | 121,4 | 115,6 | 147,0 | 328,8 |
| Monte Alegre do Sul | 0,5 | 48,8 | 156,3 | 107,9 | 137,1 | 457,2 |
| Nazaré Paulista | 0,0 | 44,3 | 112,9 | 95,8 | 81,2 | 347,6 |
| Nova Odessa | 0,0 | 45,8 | 153,0 | 83,0 | 122,5 | 296,3 |
| Piracaia | 0,0 | 54,3 | 141,7 | 88,9 | 101,1 | 331,4 |
| Piracicaba | 0,0 | 49,7 | 117,9 | 143,6 | 142,9 | 243,7 |
| São Pedro | 0,0 | 56,0 | 93,4 | 86,0 | 137,3 | 312,0 |
| Sumaré | 0,0 | 52,9 | 184,5 | 108,6 | 162,8 | 292,6 |
| Vargem | 0,0 | 42,7 | 161,0 | 63,6 | 120,6 | 282,0 |

*Dados Indisponíveis

Fonte: CIIAGRO



SALA DE SITUAÇÃO PCJ



DADOS DE FLUVIOMETRIA E VAZÃO

Localização dos Postos da Rede Telemétrica do DAEE nas Bacias PCJ



LEGENDA

- ▲ Postos Fluviométricos
- Hidrografia
- Bacias PCJ



1:1.100.000



SALA DE SITUAÇÃO PCJ



REDE TELEMÉTRICA DAEE / SP

Data:

17/05/2012 às 7:00:00 h

| Nomenclatura no mapa | Posto de medição | Código Posto | Pluviosidade (mm)** | Vazão do rio (m³/s) | Nível do rio (m) | Nível de extravasamento (m) |
|----------------------|---|-------------------|---------------------|---------------------|------------------|-----------------------------|
| PS1 | Rio Cachoeira Captação Piracaia / Piracaia | E3-110T/3E-116T | * | * | * | 3,00 |
| PS2 | Rio Atibainha em Nazaré Paulista | 3E-089T | 0,00 | 1,90 | 1,34 | 2,80 |
| PS3 | Rio Atibaia em Atibaia / Atibaia | E3-111T/3E-063T | 0,00 | 7,46 | 1,83 | 3,00 |
| PS4 | Rio Atibaia no Bairro da Ponte / Itatiba | D3-048T/3D-006T | 0,00 | 18,13 | 4,45 | 6,30 |
| PS5 | Rio Atibaia Captação Valinhos / Valinhos | D3-051T/3D-007T | 0,00 | 22,87 | 1,29 | 4,30 |
| PS6 | Rio Atibaia em Desembargador Furtado / Campinas | D3-055T/3D-003T | 0,00 | 28,23 | 1,14 | 3,00 |
| PS7 | Rio Atibaia Acima de Paulínia / Paulínia | D4-120T/4D-009RT | 0,00 | 30,21 | 2,34 | 3,70 |
| PS8 | Rio Atibaia Captação Sumaré / Paulínia | D4-122 / 4D-033 | 0,00 | 22,70 | 1,74 | * |
| PS9 | Rio Jaguari em Guaripocaba / Bragança Paulista | D3-047T/3D-015T | 0,50 | 3,84 | 1,37 | 5,00 |
| PS10 | Rio Jaguari em Buenópolis / Morungaba | D3-040T/3D-009T | 0,00 | 13,38 | 1,61 | 3,50 |
| PS11 | Rio Jaguari em Jaguariúna / Jaguariúna | D3-045T/3D-008T | 0,00 | 16,19 | 0,62 | 3,10 |
| PS12 | Rio Camanducaia em Dal Bo/ Jaguariúna | D3-044T/3D-001T | 0,00 | 9,83 | 0,69 | 4,60 |
| PS13 | Rio Jaguari Captação Petrobrás / Paulínia | D4-123 / 4D-034 | 0,00 | 23,12 | 2,09 | * |
| PS14 | Rio Jaguari em Usina Ester / Cosmópolis | D4-052RT/4D-001T | 0,00 | 26,57 | 1,12 | 12,00 |
| PS15 | Rio Jaguari na Foz / Limeira | D4-121T/4D-013T | 0,25 | 40,58 | 1,82 | 4,20 |
| PS16 | Rio Piracicaba em Carioba / Americana | D4-097T/4D-010T | 0,00 | 67,99 | 6,36 | 8,00 |
| PS17 | Rio Piracicaba em Piracicaba / Piracicaba | D4-095T/4D-015T | 0,00 | 106,61 | 1,96 | 4,70 |
| PS18 | Rio Piracicaba em Artemis | D4-061T / 4D-007T | 0,00 | 143,69 | 1,52 | * |

* Dados indisponíveis

** Acumulado nas últimas 24 horas

Legenda:

Normal

Atenção

Alerta

Emergência

Extravasamento

Fonte: Comitês PCJ / SAISP

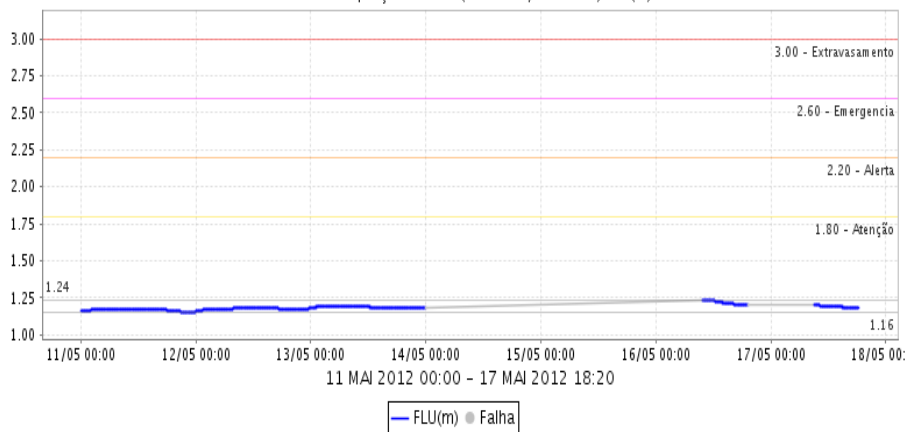


SALA DE SITUAÇÃO PCJ

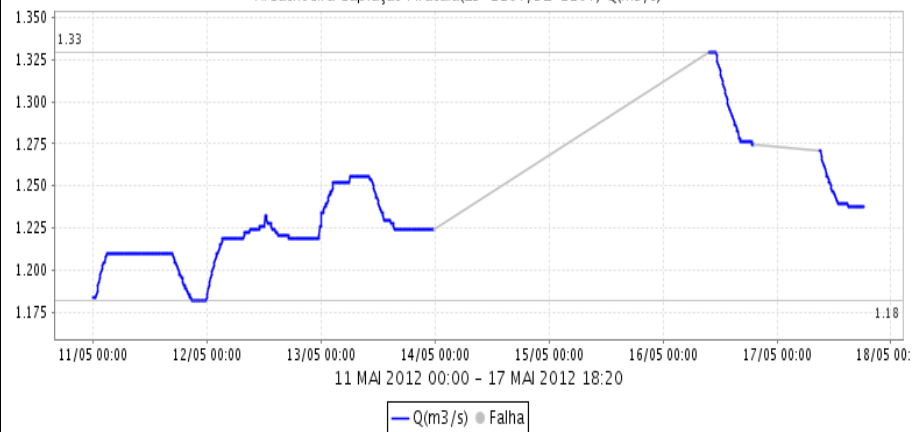


LIMNIGRAMAS E FLUVIOGRAMAS DOS ÚLTIMOS 7 DIAS

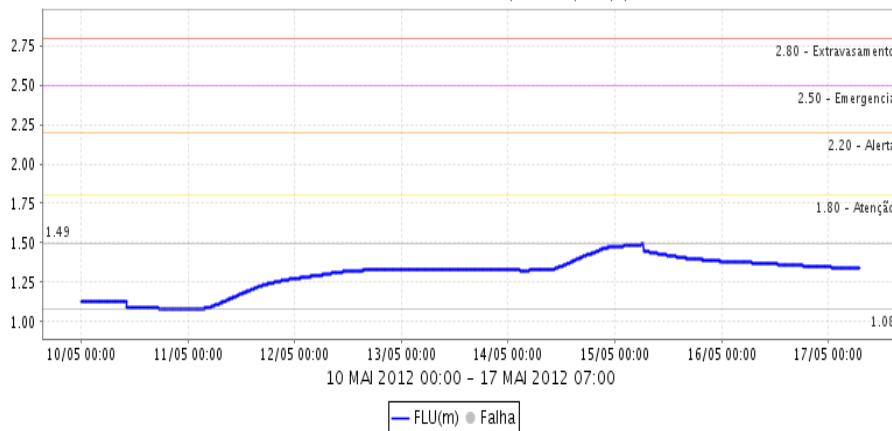
R. Cachoeira Captação Piracaia(E3-110T/3E-116T) FLU(m)



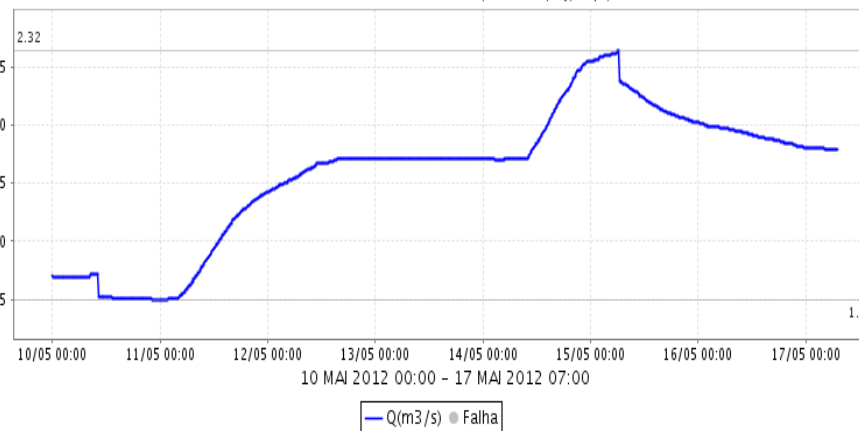
R. Cachoeira Captação Piracaia(E3-110T/3E-116T) Q(m³/s)



Rio Atibainha em Nazaré Paulista (3E-089T) FLU(m)



Rio Atibainha em Nazaré Paulista (3E-089T) Q(m³/s)

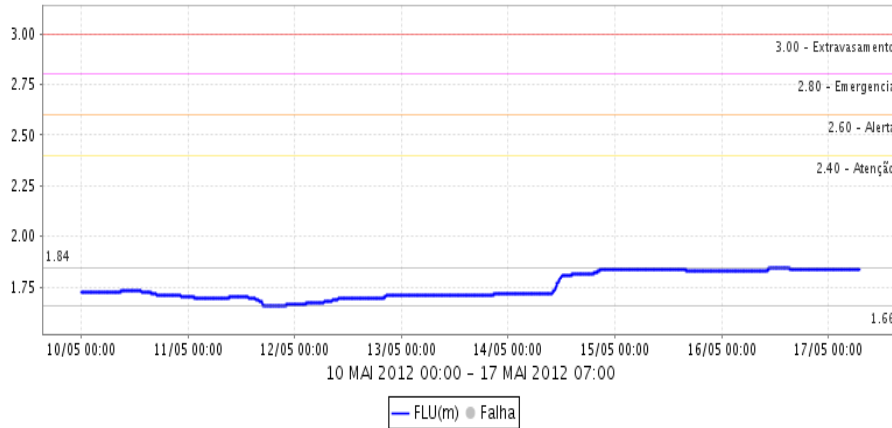




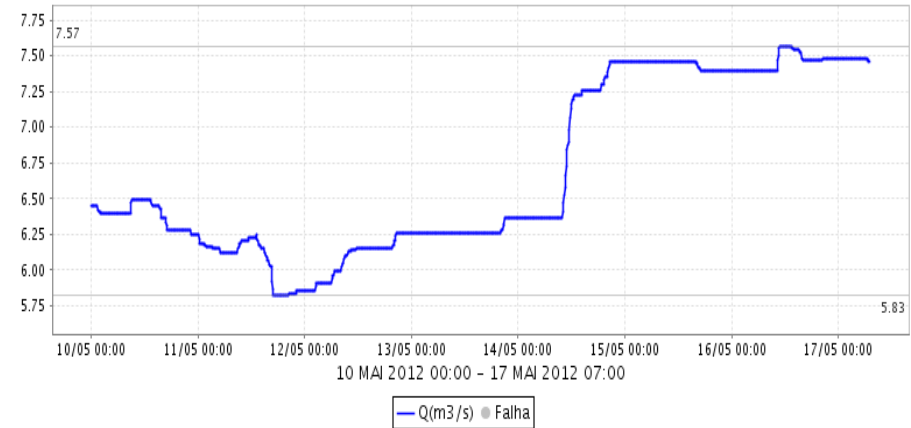
SALA DE SITUAÇÃO PCJ



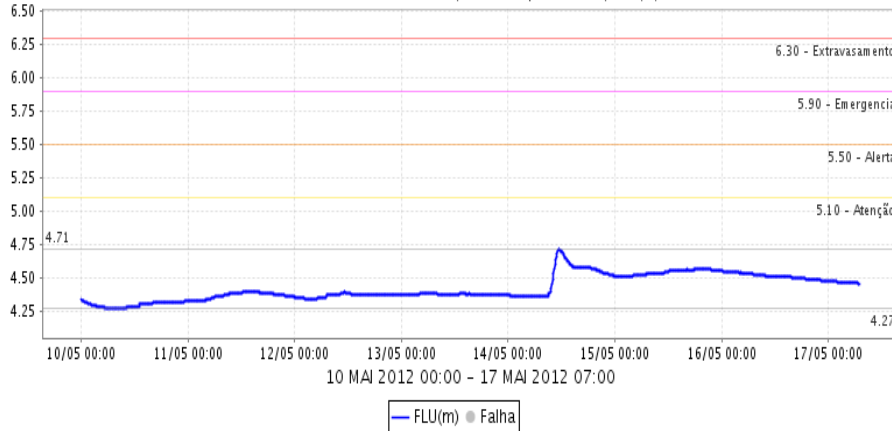
Rio Atibaia em Atibaia (E3-111T / 3E-063T) FLU(m)



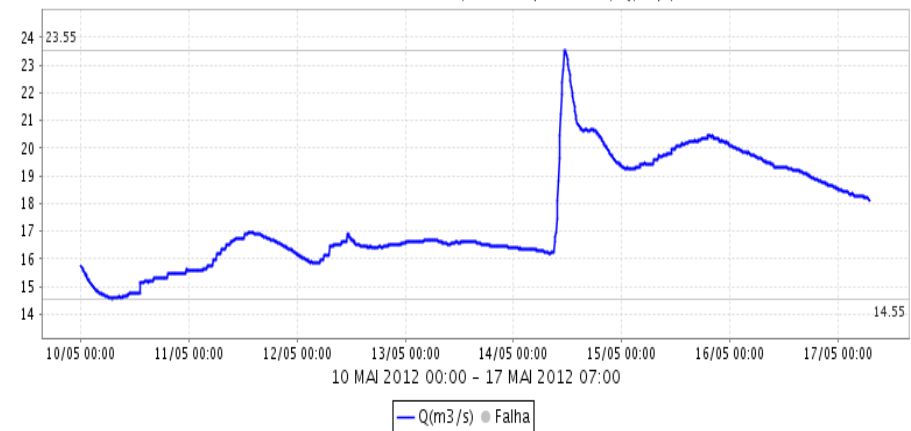
Rio Atibaia em Atibaia (E3-111T / 3E-063T) Q(m³/s)



Rio Atibaia no Bairro da Ponte (D3-048T / 3D-006T) FLU(m)



Rio Atibaia no Bairro da Ponte (D3-048T / 3D-006T) Q(m³/s)

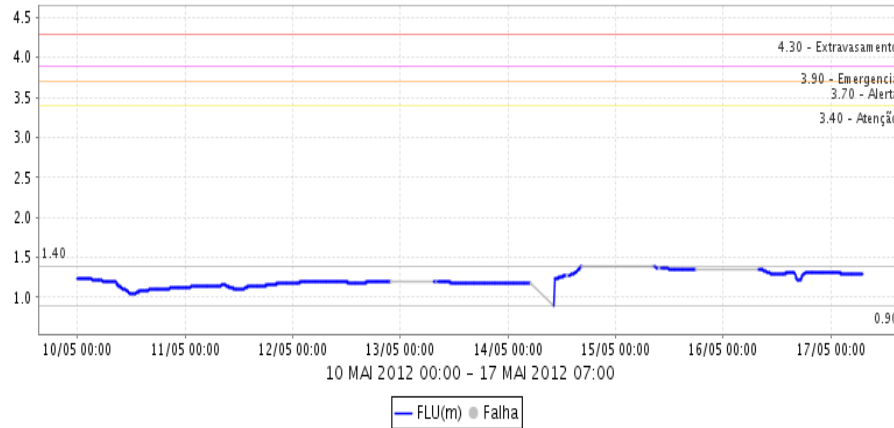




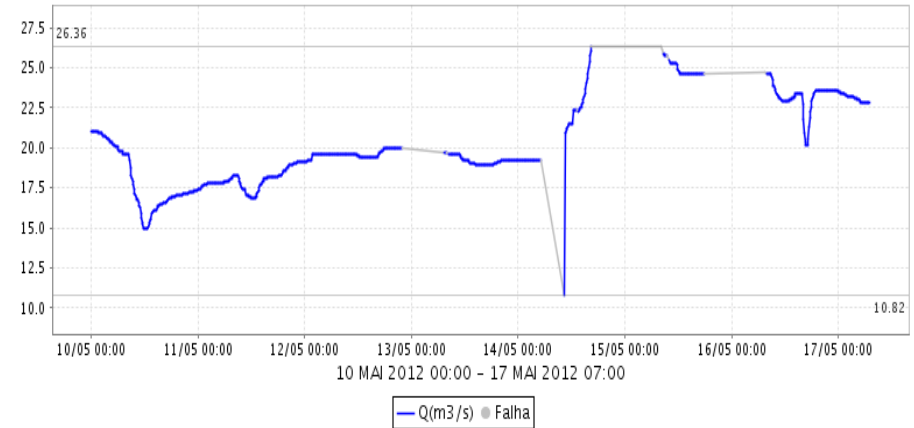
SALA DE SITUAÇÃO PCJ



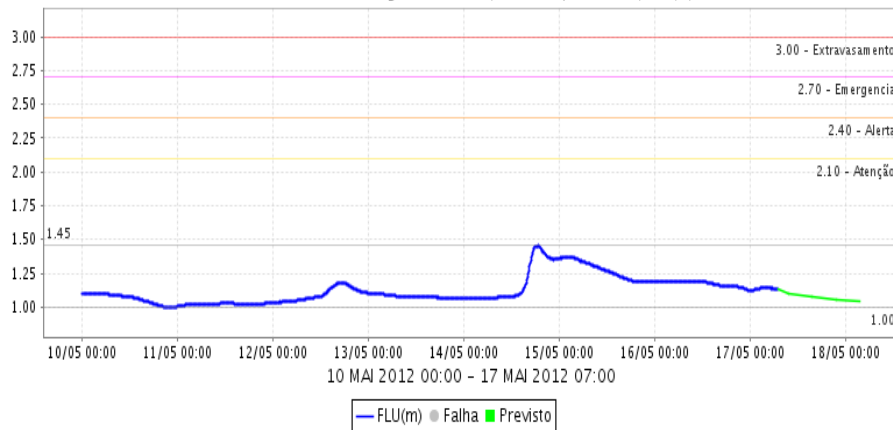
R.Atibaia Captação Valinhos (D3-051T/3D-007T) FLU(m)



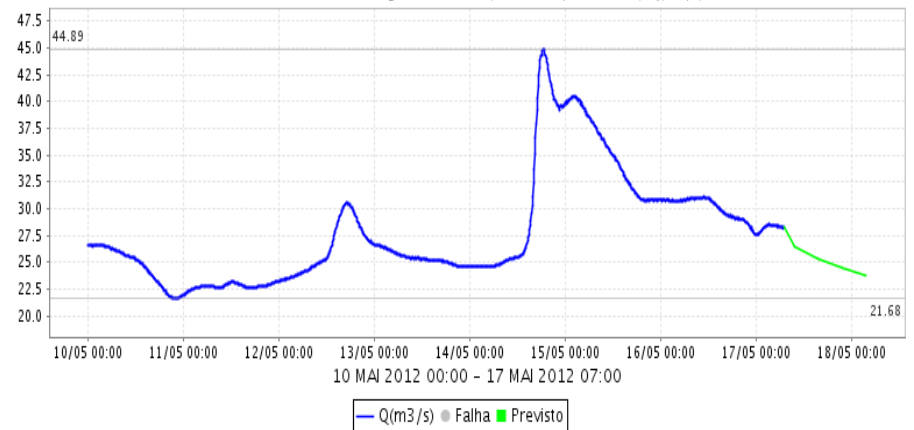
R.Atibaia Captação Valinhos (D3-051T/3D-007T) Q(m³/s)



Rio Atibaia em Desembargador Furtado (D3-055T / 3D-003T) FLU(m)



Rio Atibaia em Desembargador Furtado (D3-055T / 3D-003T) Q(m³/s)

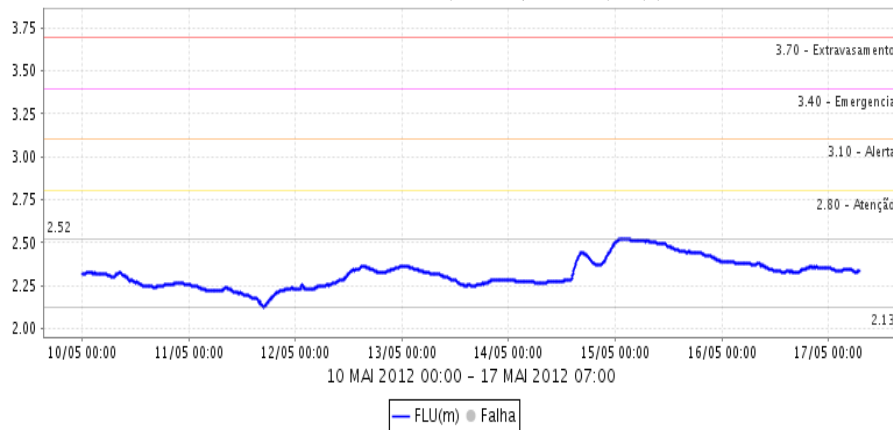




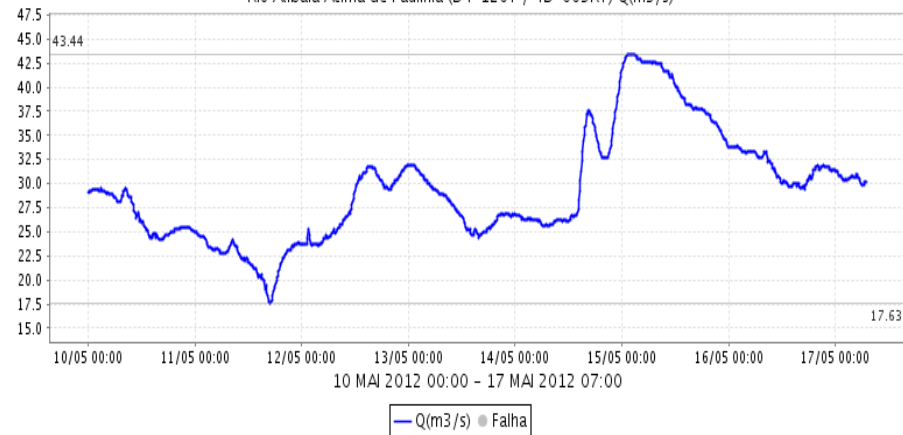
SALA DE SITUAÇÃO PCJ



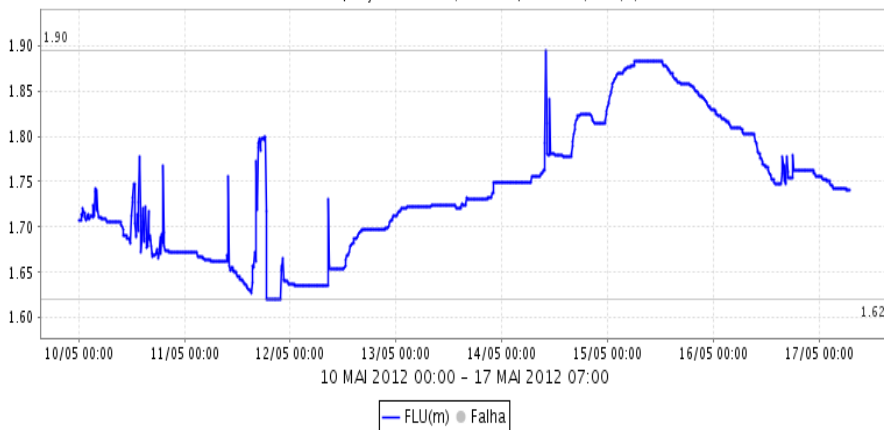
Rio Atibaia Acima de Paulínia (D4-120T / 4D-009RT) FLU(m)



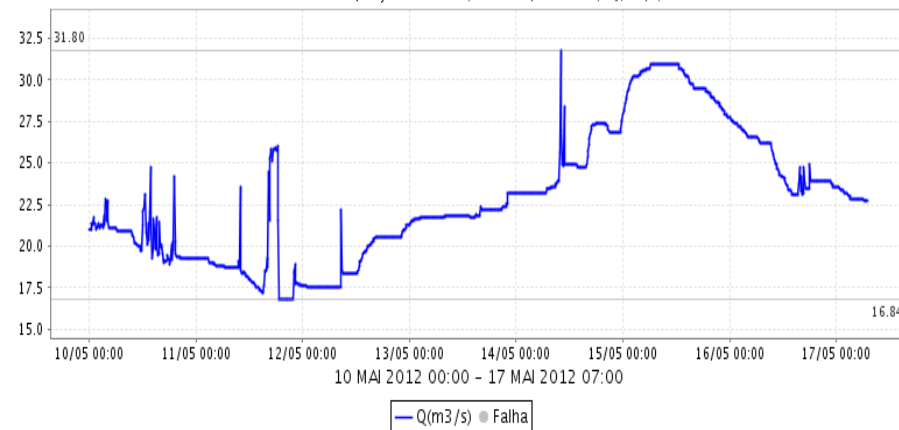
Rio Atibaia Acima de Paulínia (D4-120T / 4D-009RT) Q(m³/s)



Rio Atibaia Captação Sumaré (D4-122 / 4D-033) FLU(m)



Rio Atibaia Captação Sumaré (D4-122 / 4D-033) Q(m³/s)



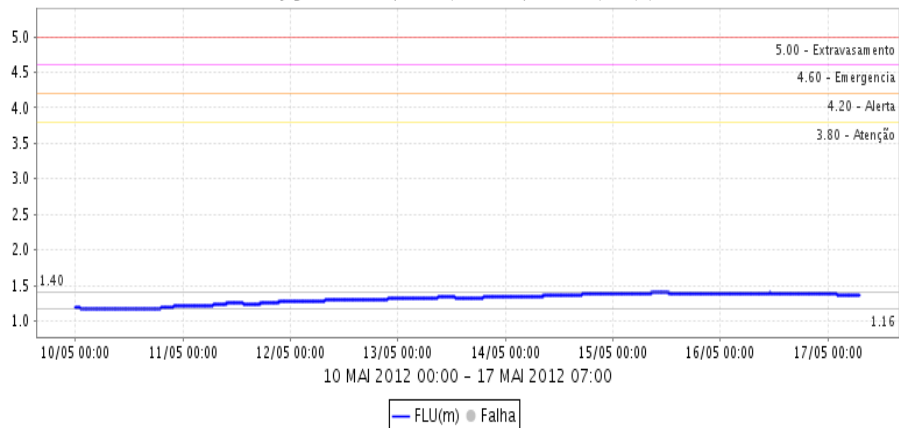
Fonte: Comitês PCJ / SAISP



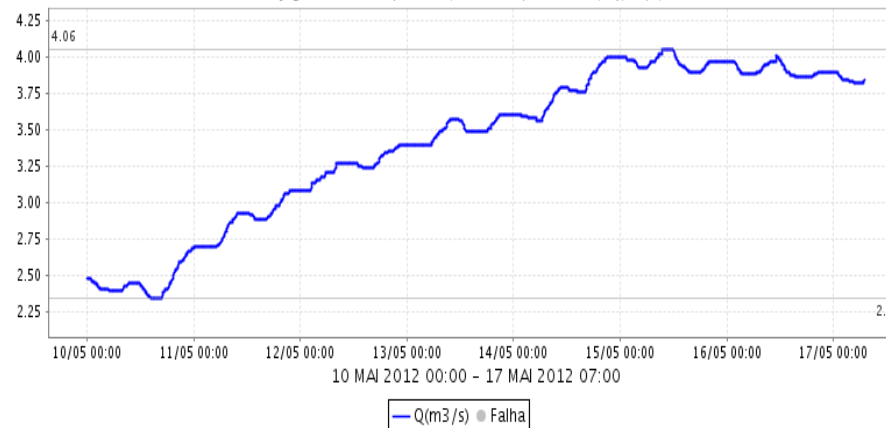
SALA DE SITUAÇÃO PCJ



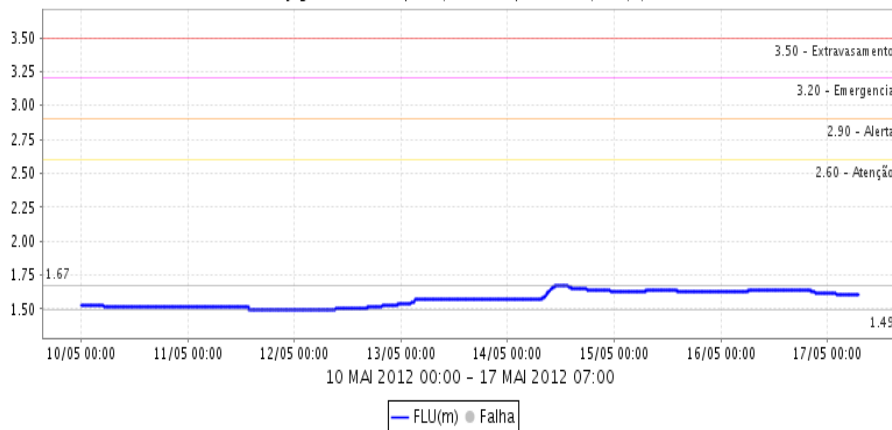
Rio Jaguarí em Guaripocaba (D3-047T / 3D-015T) FLU(m)



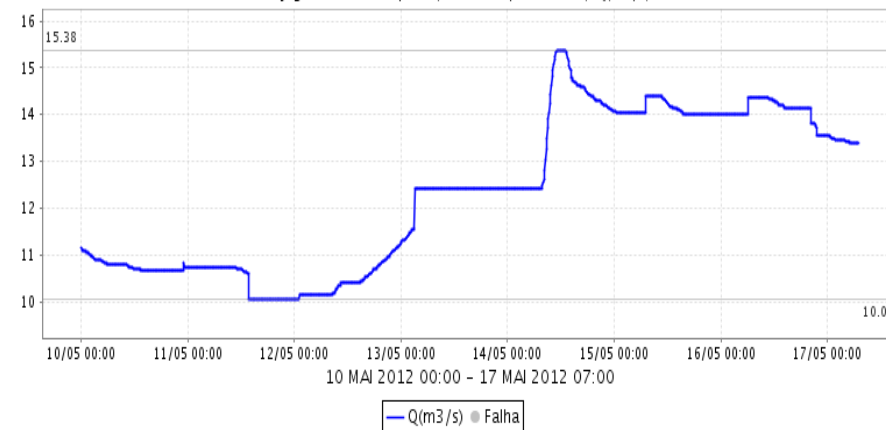
Rio Jaguarí em Guaripocaba (D3-047T / 3D-015T) Q(m³/s)



Rio Jaguarí em Buenópolis (D3-040T / 3D-009T) FLU(m)



Rio Jaguarí em Buenópolis (D3-040T / 3D-009T) Q(m³/s)

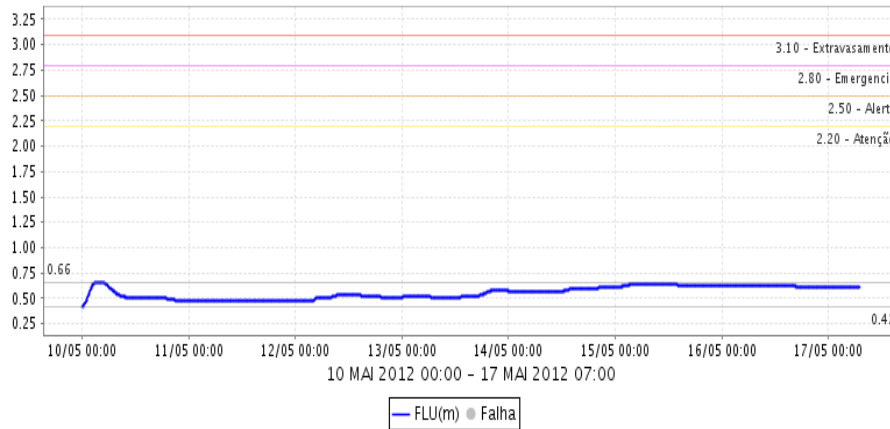




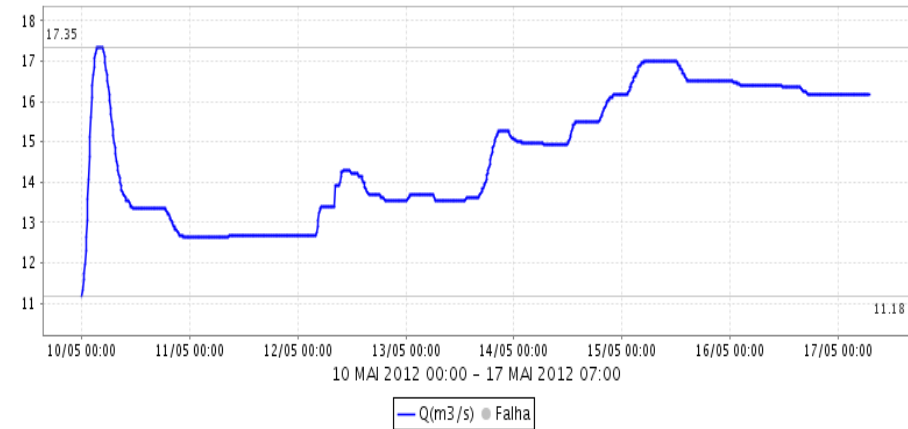
SALA DE SITUAÇÃO PCJ



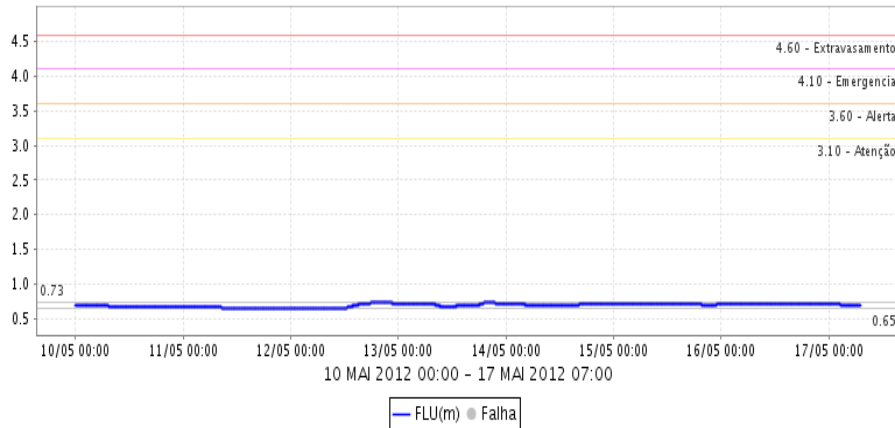
Rio Jaguarí em Jaguariúna (D3-045T / 3D-008T) FLU(m)



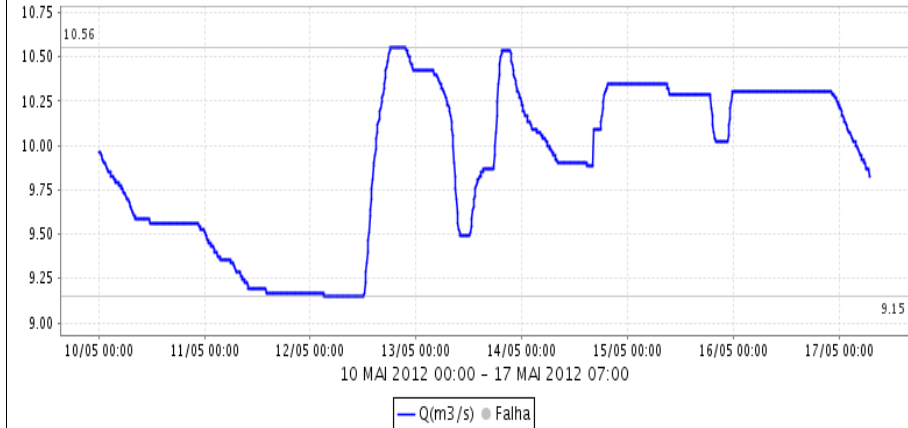
Rio Jaguarí em Jaguariúna (D3-045T / 3D-008T) Q(m³/s)



Rio Camanduia em Dal Bo (D3-044T / 3D-001T) FLU(m)



Rio Camanduia em Dal Bo (D3-044T / 3D-001T) Q(m³/s)



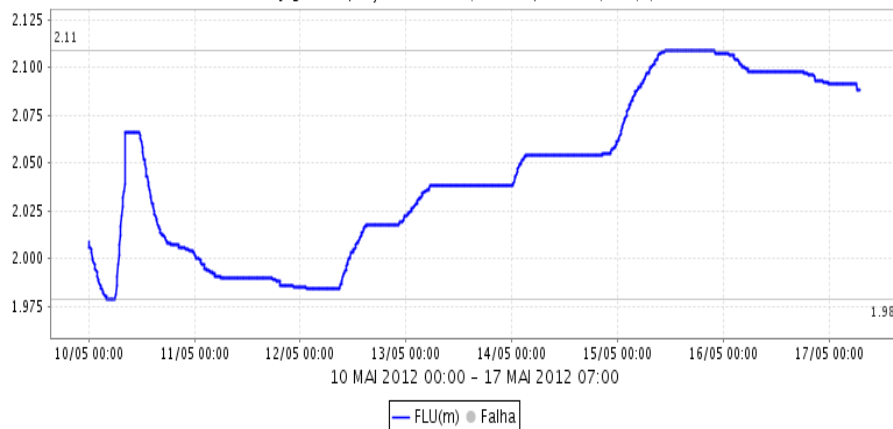
Fonte: Comitês PCJ / SAISP



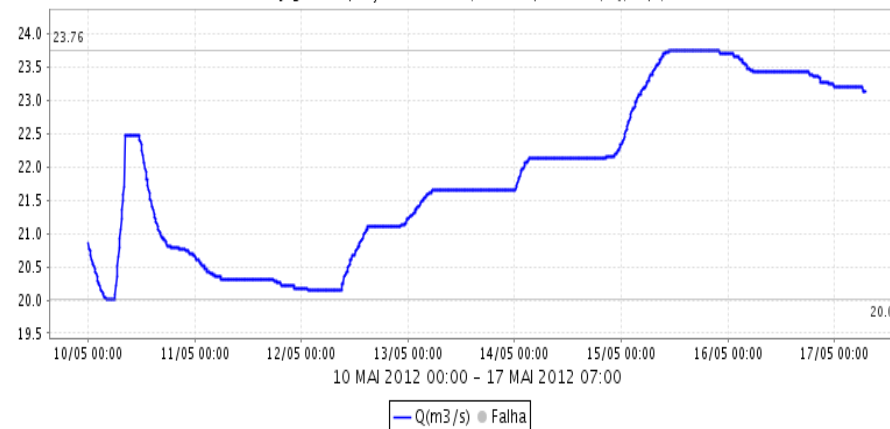
SALA DE SITUAÇÃO PCJ



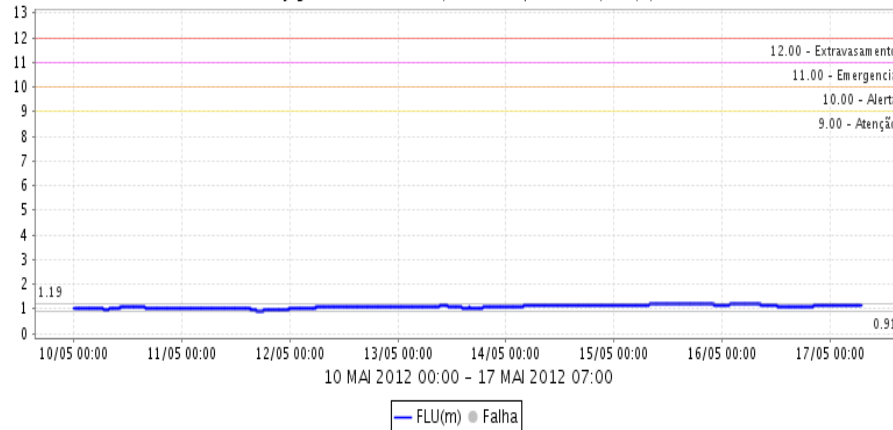
Rio Jaguari Captação Petrobrás (D4-123 / 4D-034) FLU(m)



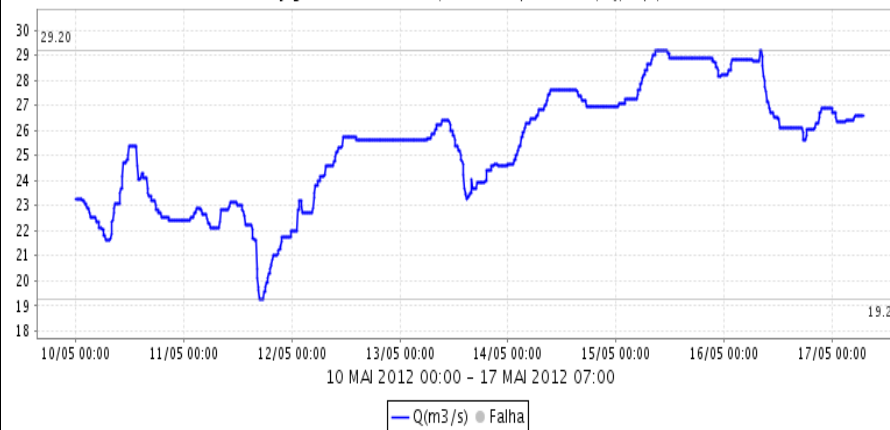
Rio Jaguari Captação Petrobrás (D4-123 / 4D-034) Q(m³/s)



Rio Jaguari em Usina Ester (D4-052RT / 4D-001T) FLU(m)



Rio Jaguari em Usina Ester (D4-052RT / 4D-001T) Q(m³/s)



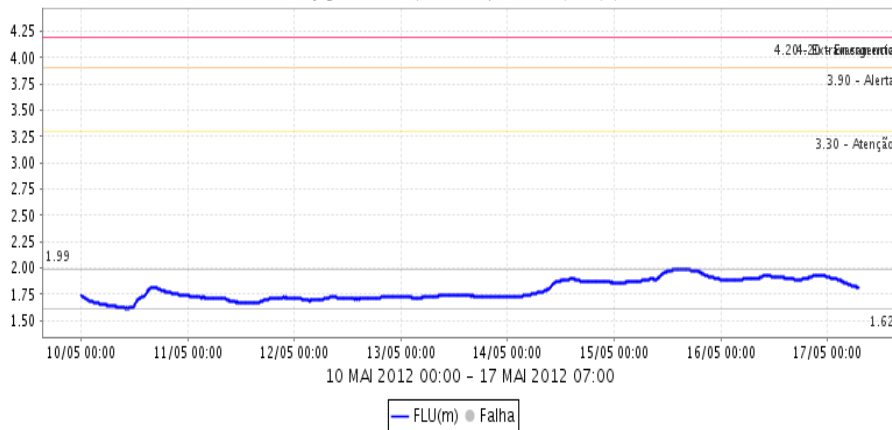
Fonte: Comitês PCJ / SAISP



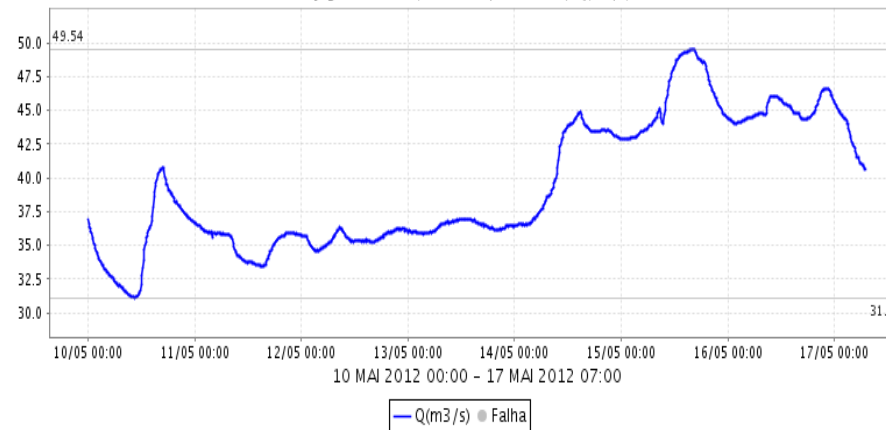
SALA DE SITUAÇÃO PCJ



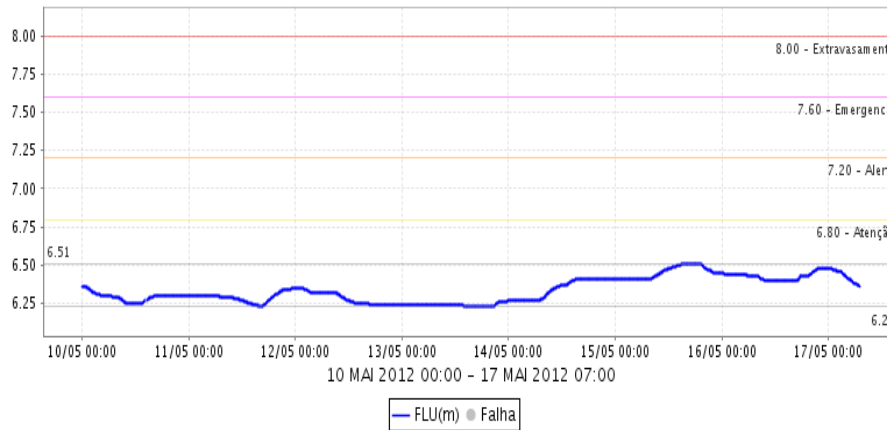
Rio Jaguarí na Foz (D4-121T / 4D-013T) FLU(m)



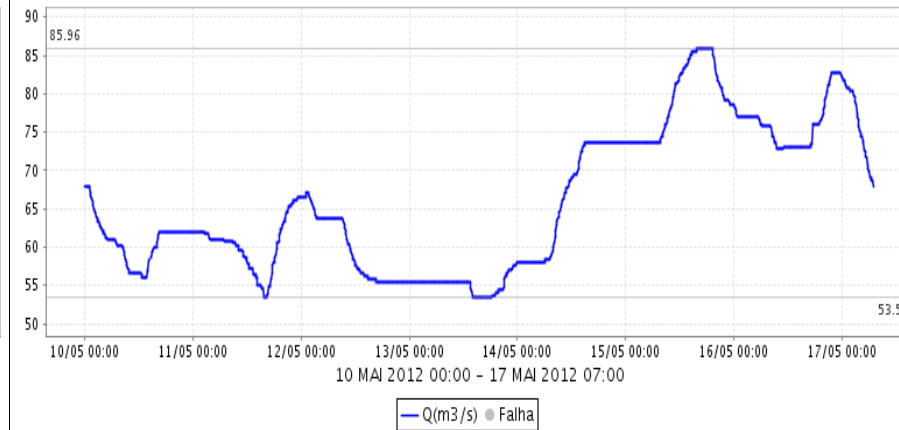
Rio Jaguarí na Foz (D4-121T / 4D-013T) Q(m³/s)



Rio Piracicaba em Carioba (D4-097T / 4D-010T) FLU(m)

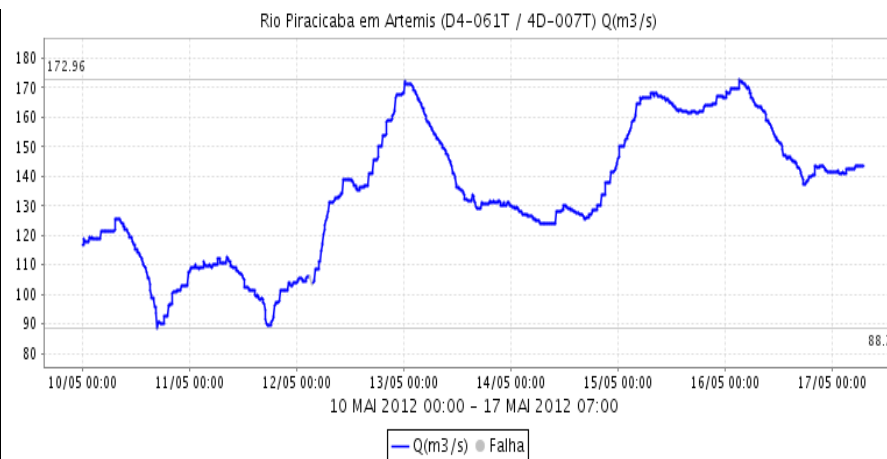
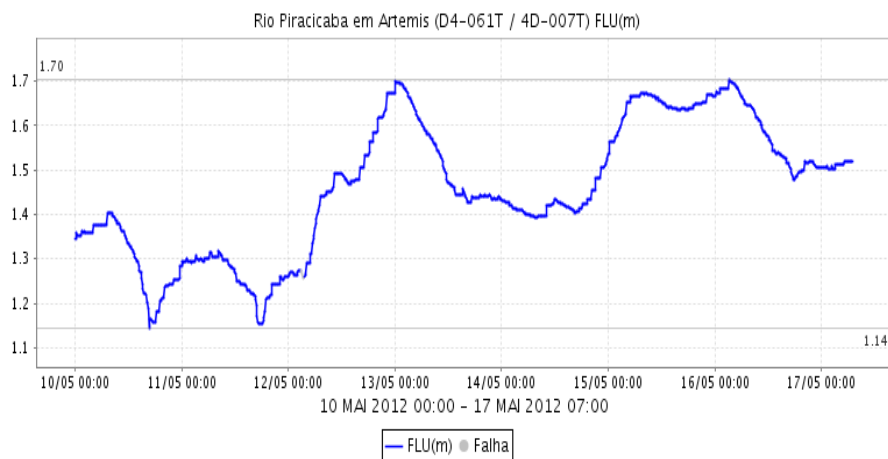
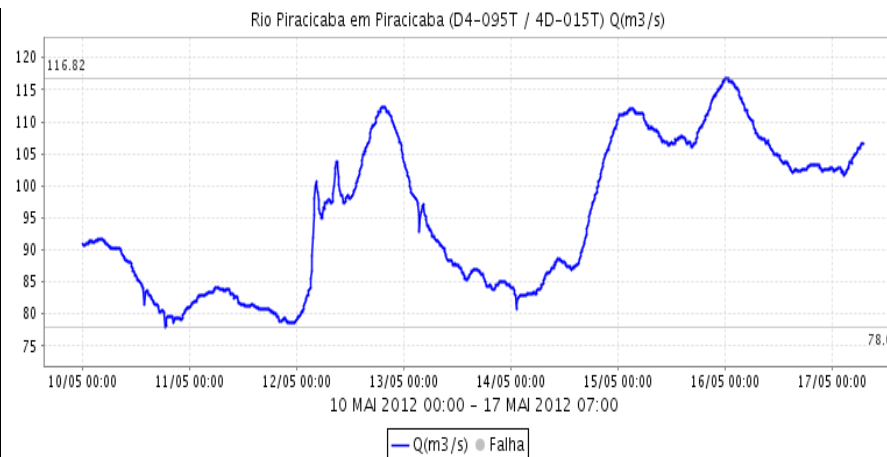
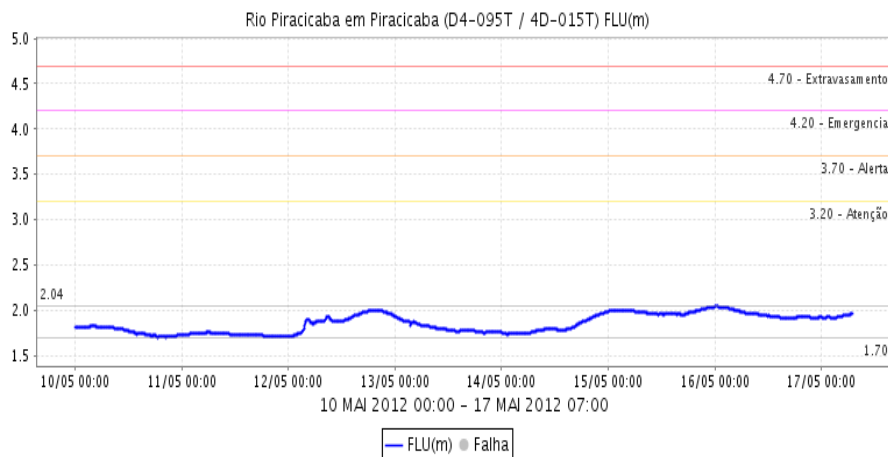


Rio Piracicaba em Carioba (D4-097T / 4D-010T) Q(m³/s)





SALA DE SITUAÇÃO PCJ



Fonte: Comitês PCJ / SAISP



SALA DE SITUAÇÃO PCJ



PREVISÃO DE CHUVAS PARA OS PRÓXIMOS 5 DIAS



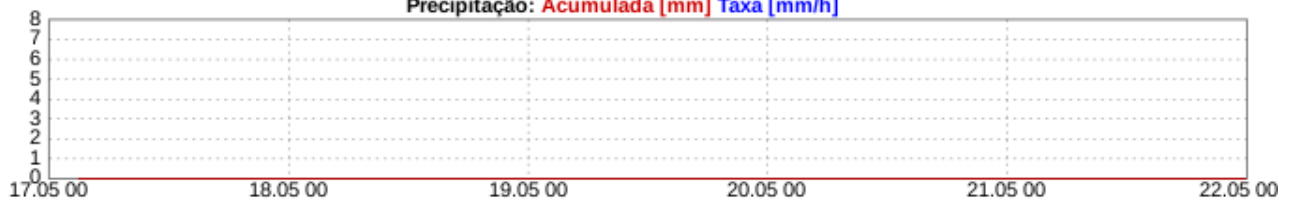
Não há previsão de chuva para os próximos 5 dias nas bacias PCJ.

Fonte: INPE/CPTEC

Meteorogramas 10 Km do Instituto Nacional de Meteorologia (INMET)

Cidade: Piracicaba-SP (22°43'S 47°38'W)
Validade: 17.05.2012 00:00 - 22.05.2012 00:00

Precipitação: Acumulada [mm] Taxa [mm/h]

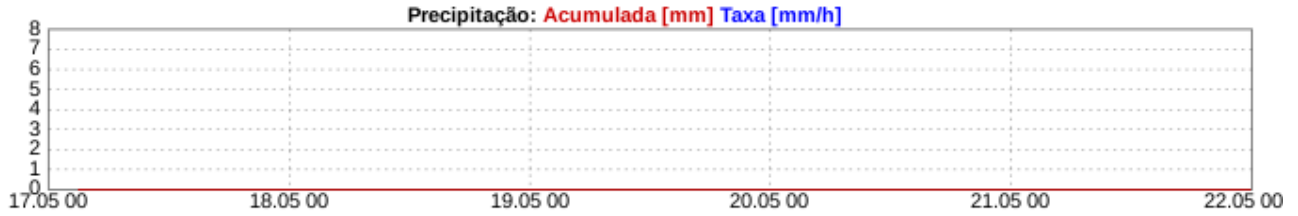




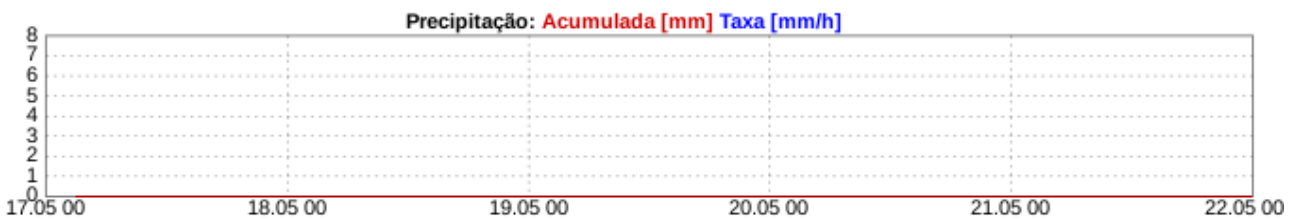
SALA DE SITUAÇÃO PCJ



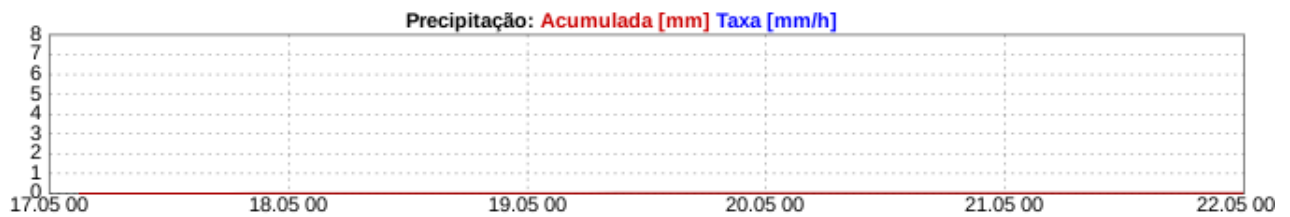
Cidade: Americana-SP (22°44'S 47°19'W)
Validade: 17.05.2012 00:00 - 22.05.2012 00:00



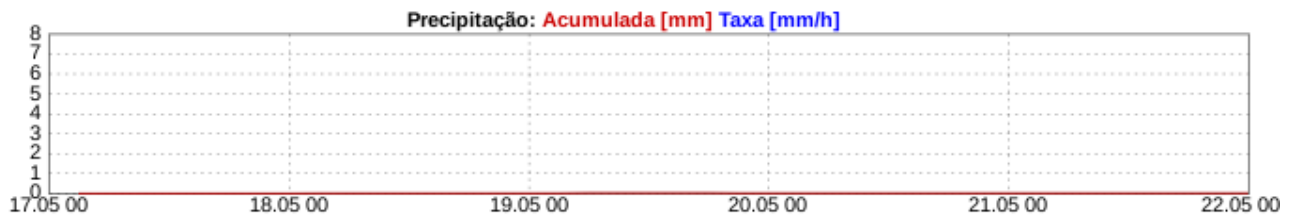
Cidade: Campinas-SP (22°54'S 47°03'W)
Validade: 17.05.2012 00:00 - 22.05.2012 00:00



Cidade: Rio Claro-SP (22°24'S 47°34'W)
Validade: 17.05.2012 00:00 - 22.05.2012 00:00



Cidade: Jundiaí-SP (23°11'S 46°53'W)
Validade: 17.05.2012 00:00 - 22.05.2012 00:00



Cidade: Limeira-SP (22°33'S 47°23'W)
Validade: 17.05.2012 06:00 - 19.05.2012 06:00

