



# SALA DE SITUAÇÃO PCJ



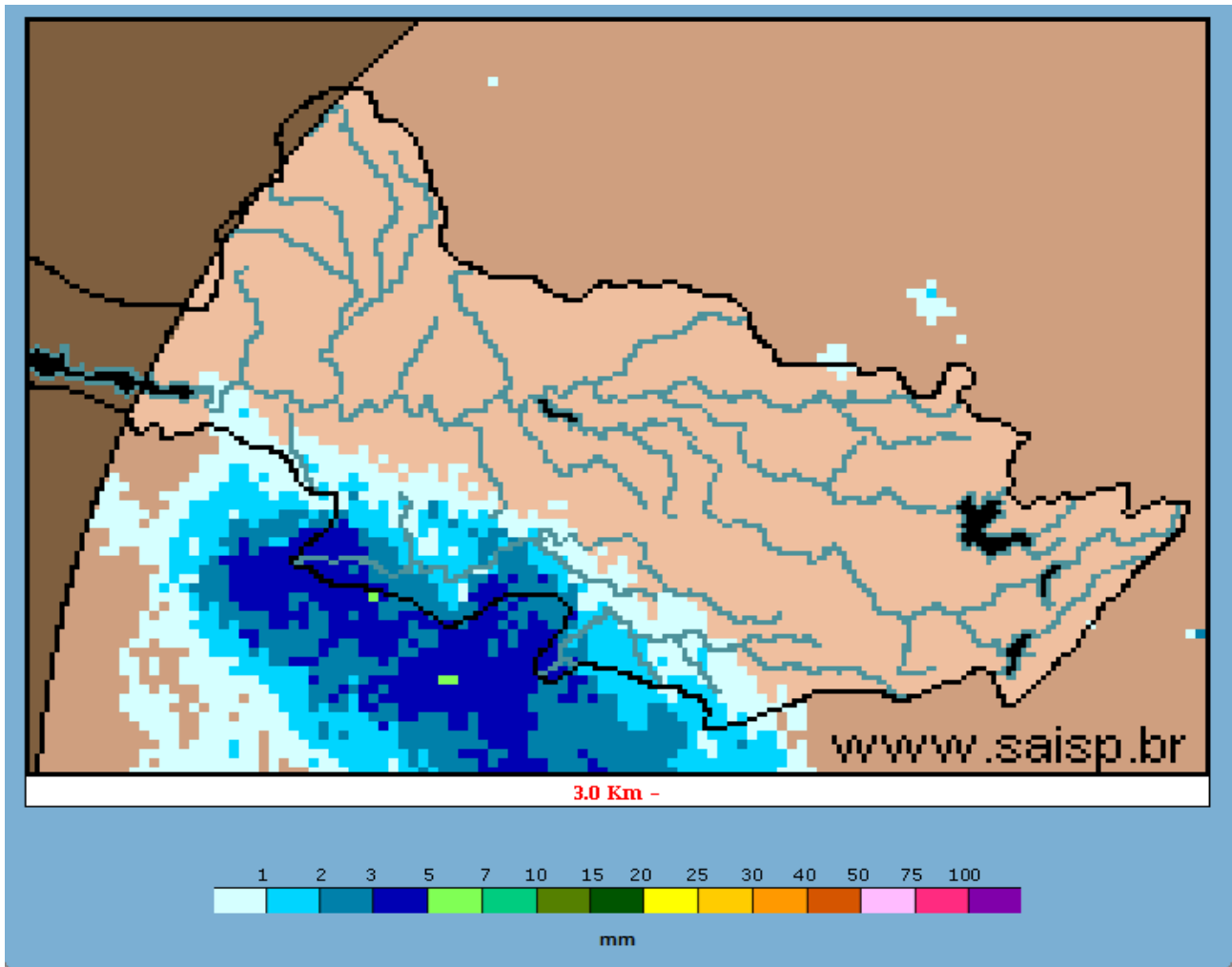
## Boletim da Sala de Situação PCJ

25/05/2012

### DADOS PLUVIOMÉTRICOS DAS BACIAS PCJ

CHUVA ACUMULADA EM 24 HORAS NAS BACIAS PCJ

24/05/2012 7h00min às 25/05/2012 7h00min





# SALA DE SITUAÇÃO PCJ



## Localização dos Postos Pluviométricos do Centro Integrado de Informações Agrometeorológicas (Ciiagro) nas Bacias PCJ





# SALA DE SITUAÇÃO PCJ



Data	24/05/2012 7h00min às 25/05/2012 7h00min	Chuva acumulada Mensal			
		Mai 2012 (até 25/05/2012 7h00min)	Abr 2012	Mar 2012	Fev 2012
Postos Ciiagro	Plu (mm)	Plu (mm)	Plu (mm)	Plu (mm)	Plu (mm)
Amparo	16,3	69,1	211,3	90,7	217,9
Atibaia	7,9	65,1	138,7	52,7	150,7
Bom Jesus dos Perdões	10,2	69,0	96,0	87,9	135,2
Bragança Paulista	17,5	66,0	143,8	125,3	87,5
Campinas	21,1	72,6	213,9	148,4	137,4
Campo Limpo Paulista	11,9	69,1	100,9	60,4	164,5
Capivari	35,0	79,0	122,0	61,8	121,4
Extrema	15,2	62,3	159,6	110,3	89,7
Indaiatuba	22,9	72,4	108,6	138,4	104,2
Itatiba	9,9	77,7	159,3	41,7	161,9
Jaguariúna	12,5	52,9	154,9	110,4	210,2
Jundiaí	10,9	81,9	133,0	96,6	172,1
Jundiaí - ETEC	14,0	71,8	152,4	45,3	164,8
Limeira	9,8	52,4	121,4	115,6	147,0
Monte Alegre do Sul	20,3	73,0	156,3	107,9	137,1
Nazaré Paulista	6,9	51,8	112,9	95,8	81,2
Nova Odessa	19,6	65,7	153,0	83,0	122,5
Piracaia	10,4	65,7	141,7	88,9	101,1
Piracicaba	31,0	82,5	117,9	143,6	142,9
São Pedro	28,0	84,0	93,4	86,0	137,3
Sumaré	15,5	68,4	184,5	108,6	162,8
Vargem	17,0	59,7	161,0	63,6	120,6

Fonte: CIIAGRO



## SALA DE SITUAÇÃO PCJ



### DADOS DE FLUVIOMETRIA E VAZÃO

Localização dos Postos da Rede Telemétrica do DAEE nas Bacias PCJ



#### LEGENDA

- ▲ Postos Fluviométricos
- Hidrografia
- Bacias PCJ



1:1.100.000



# SALA DE SITUAÇÃO PCJ



## REDE TELEMÉTRICA DAEE / SP

Data:

25/05/2012 às 7:00:00 h

Nomenclatura no mapa	Posto de medição	Código Posto	Pluviosidade (mm)**	Vazão do rio (m³/s)	Nível do rio (m)	Nível de extravasamento (m)
PS1	Rio Cachoeira Captação Piracaia / Piracaia	E3-110T/3E-116T	*	*	*	3,00
PS2	Rio Atibainha em Nazaré Paulista	3E-089T	7,50	1,84	1,32	2,80
PS3	Rio Atibaia em Atibaia / Atibaia	E3-111T/3E-063T	7,60	6,86	1,77	3,00
PS4	Rio Atibaia no Bairro da Ponte / Itatiba	D3-048T/3D-006T	6,00	16,91	4,39	6,30
PS5	Rio Atibaia Captação Valinhos / Valinhos	D3-051T/3D-007T	*	*	*	4,30
PS6	Rio Atibaia em Desembargador Furtado / Campinas	D3-055T/3D-003T	13,75	21,96	1,00	3,00
PS7	Rio Atibaia Acima de Paulínia / Paulínia	D4-120T/4D-009RT	16,25	27,61	2,30	3,70
PS8	Rio Atibaia Captação Sumaré / Paulínia	D4-122 / 4D-033	0,00	24,61	1,78	*
PS9	Rio Jaguari em Guaripocaba / Bragança Paulista	D3-047T/3D-015T	2,00	3,46	1,32	5,00
PS10	Rio Jaguari em Buenópolis / Morungaba	D3-040T/3D-009T	12,20	11,90	1,56	3,50
PS11	Rio Jaguari em Jaguariúna / Jaguariúna	D3-045T/3D-008T	0,25	13,78	0,52	3,10
PS12	Rio Camanducaia em Dal Bo/ Jaguariúna	D3-044T/3D-001T	12,80	7,93	0,59	4,60
PS13	Rio Jaguari Captação Petrobrás / Paulínia	D4-123 / 4D-034	16,60	19,96	1,98	*
PS14	Rio Jaguari em Usina Ester / Cosmópolis	D4-052RT/4D-001T	16,75	27,53	1,14	12,00
PS15	Rio Jaguari na Foz / Limeira	D4-121T/4D-013T	0,25	35,72	1,72	4,20
PS16	Rio Piracicaba em Carioba / Americana	D4-097T/4D-010T	17,00	57,72	6,26	8,00
PS17	Rio Piracicaba em Piracicaba / Piracicaba	D4-095T/4D-015T	25,00	89,12	1,80	4,70
PS18	Rio Piracicaba em Artemis	D4-061T / 4D-007T	0,00	154,55	1,59	*

\* Dados indisponíveis

\*\* Acumulado nas últimas 24 horas

Legenda:

Normal

Atenção

Alerta

Emergência

Extravasamento

Fonte: Comitês PCJ / SAISP

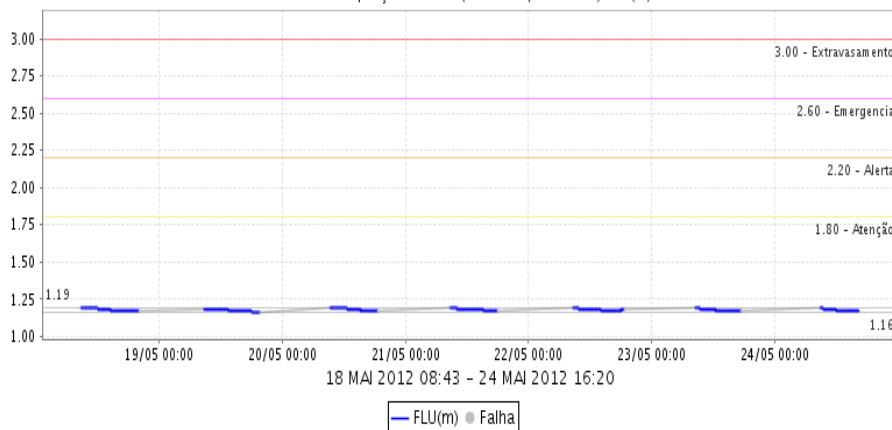


# SALA DE SITUAÇÃO PCJ

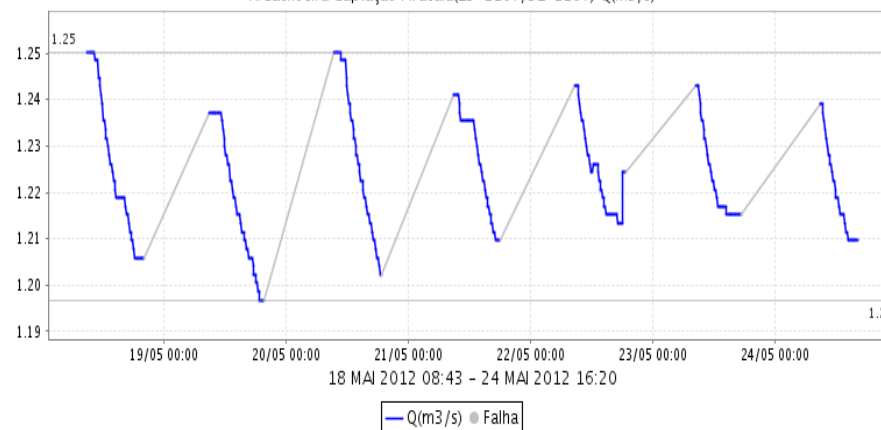


## LIMNIGRAMAS E FLUVIOGRAMAS DOS ÚLTIMOS 7 DIAS

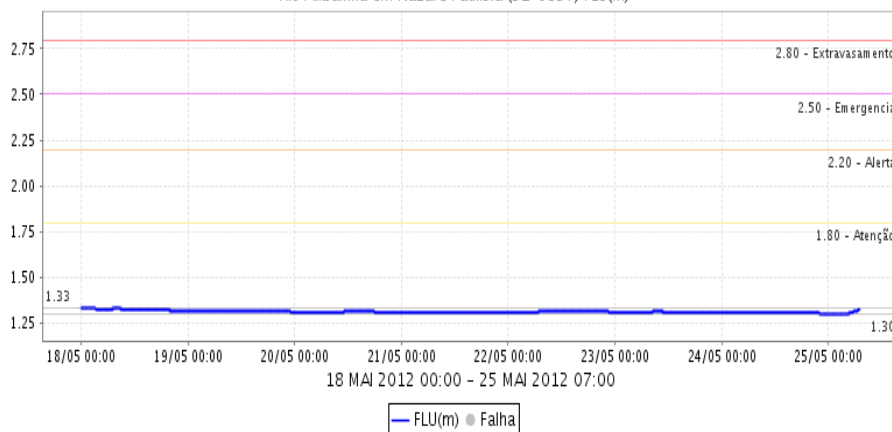
R. Cachoeira Captação Piracaia(E3-110T/3E-116T) FLU(m)



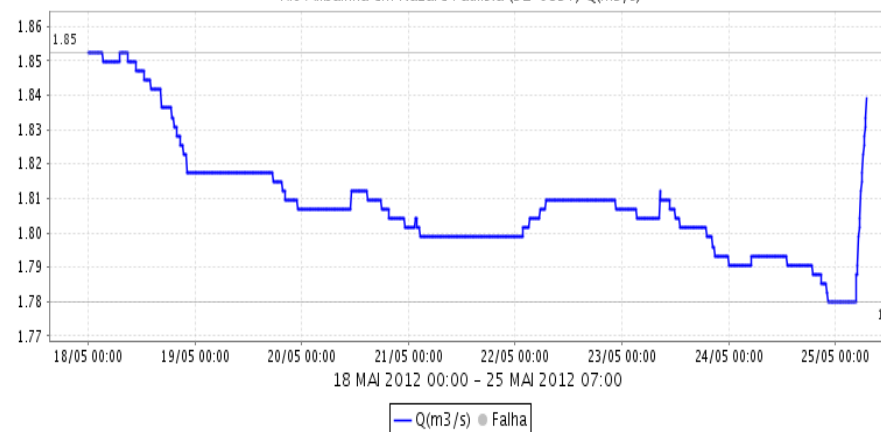
R. Cachoeira Captação Piracaia(E3-110T/3E-116T) Q(m<sup>3</sup>/s)



Rio Atibainha em Nazaré Paulista (3E-089T) FLU(m)



Rio Atibainha em Nazaré Paulista (3E-089T) Q(m<sup>3</sup>/s)

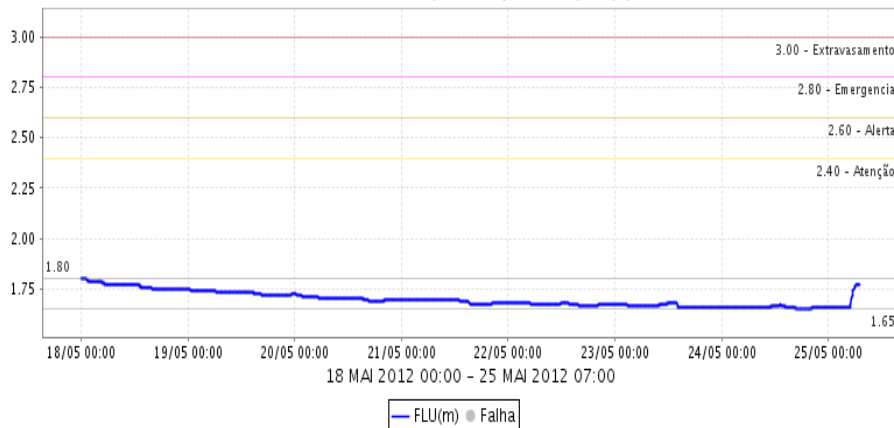




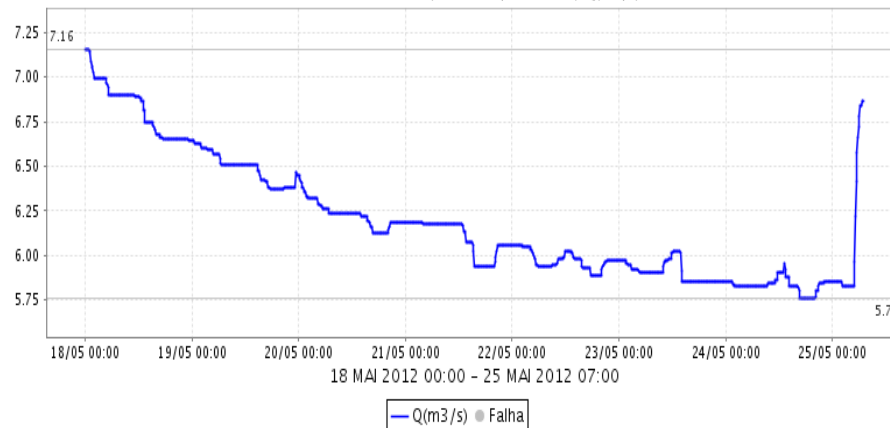
# SALA DE SITUAÇÃO PCJ



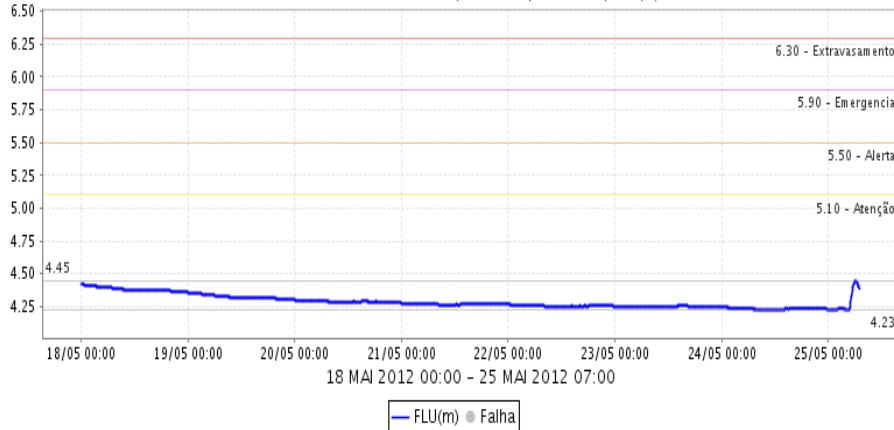
Rio Atibaia em Atibaia (E3-111T / 3E-063T) FLU(m)



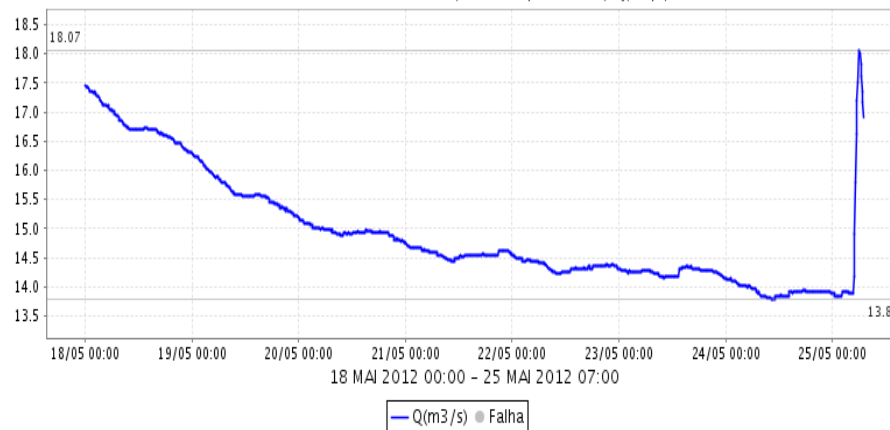
Rio Atibaia em Atibaia (E3-111T / 3E-063T) Q(m<sup>3</sup>/s)



Rio Atibaia no Bairro da Ponte (D3-048T / 3D-006T) FLU(m)



Rio Atibaia no Bairro da Ponte (D3-048T / 3D-006T) Q(m<sup>3</sup>/s)

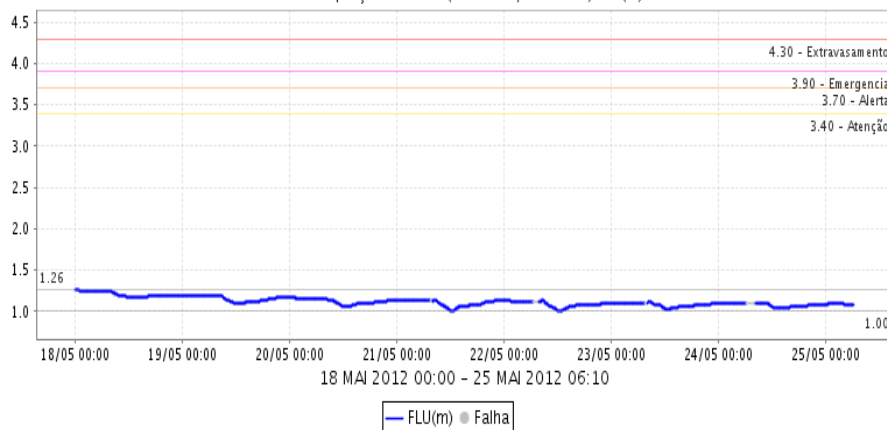




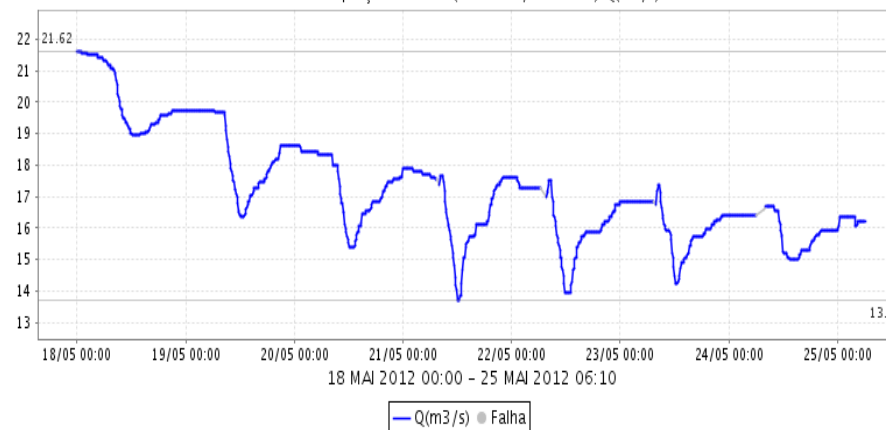
# SALA DE SITUAÇÃO PCJ



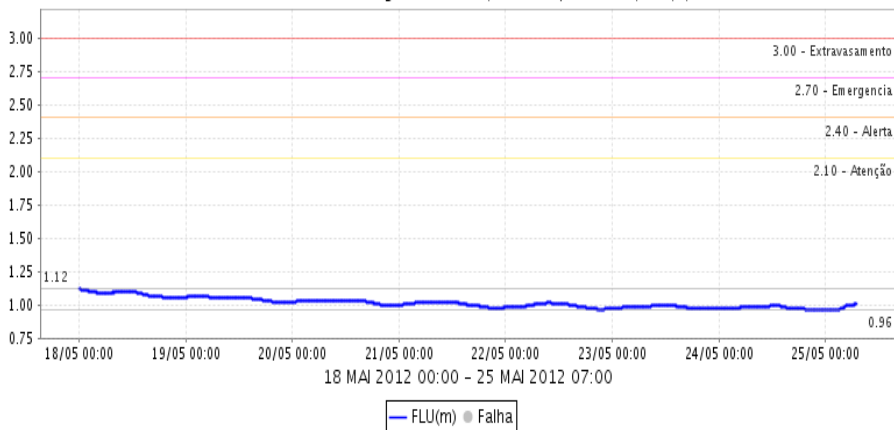
R.Atibaia Captação Valinhos (D3-051T/3D-007T) FLU(m)



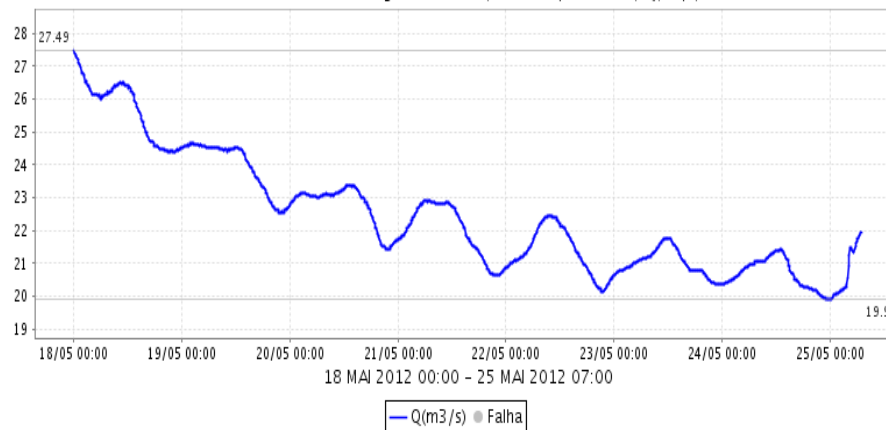
R.Atibaia Captação Valinhos (D3-051T/3D-007T) Q(m<sup>3</sup>/s)



Rio Atibaia em Desembargador Furtado (D3-055T / 3D-003T) FLU(m)

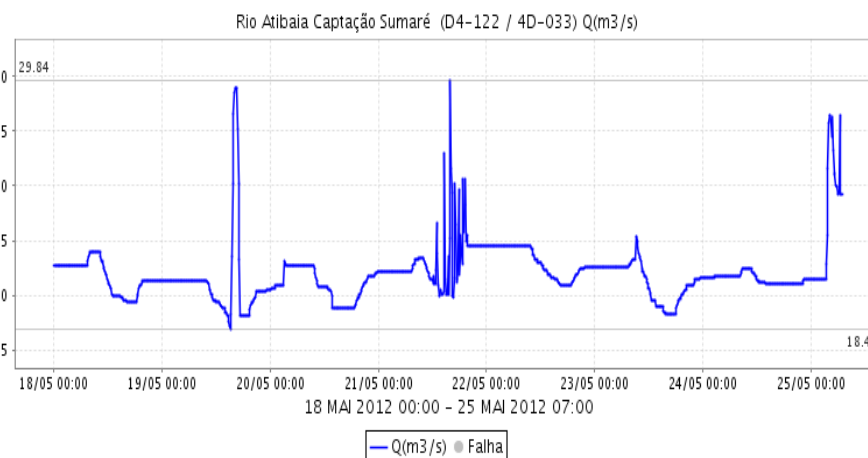
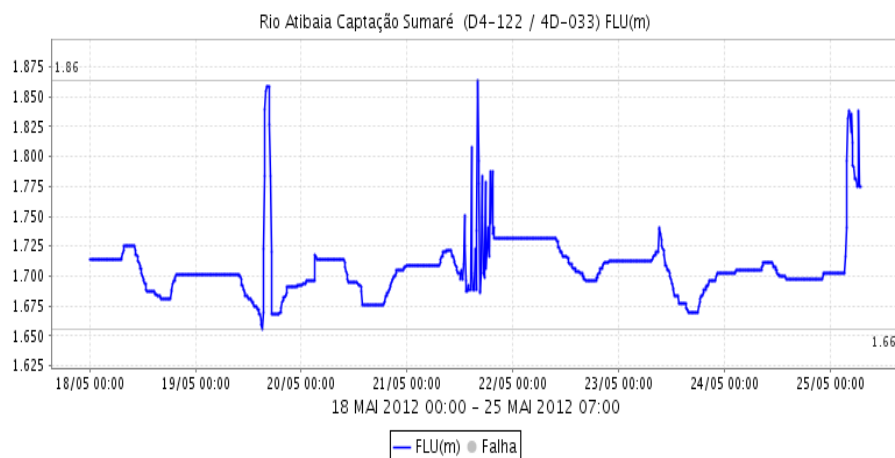
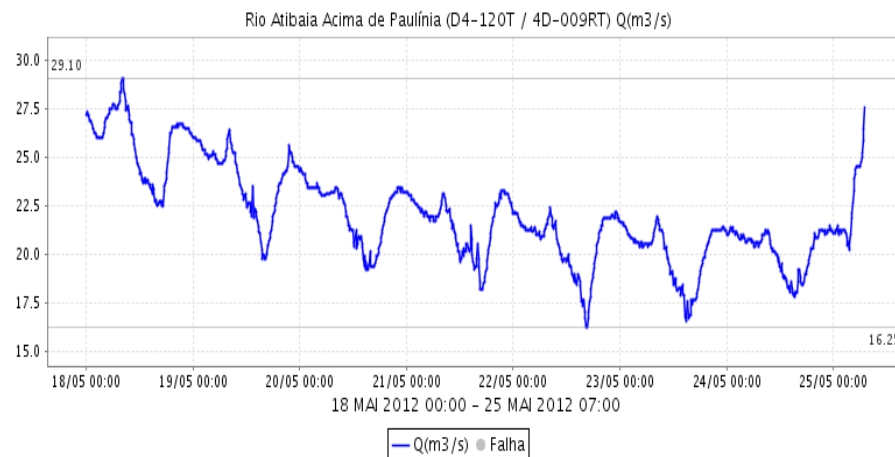
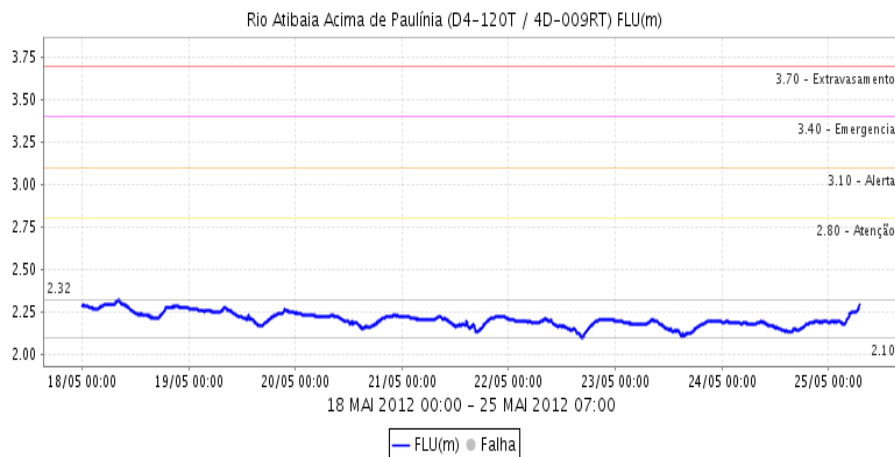


Rio Atibaia em Desembargador Furtado (D3-055T / 3D-003T) Q(m<sup>3</sup>/s)





# SALA DE SITUAÇÃO PCJ



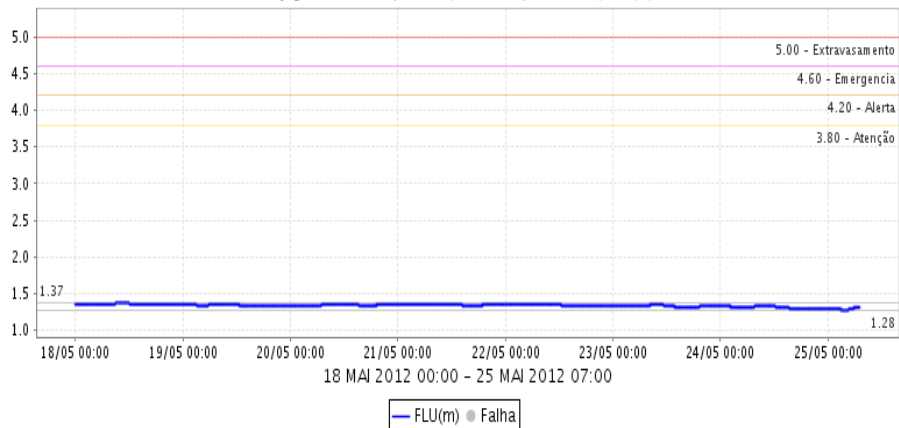
Fonte: Comitês PCJ / SAISP



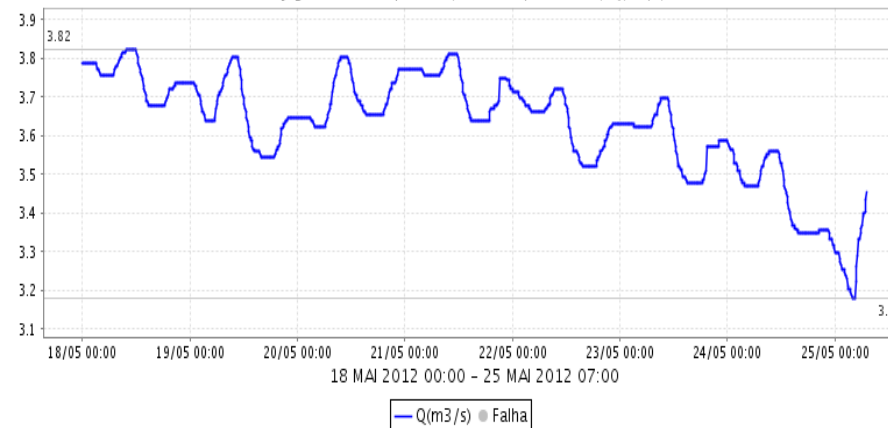
# SALA DE SITUAÇÃO PCJ



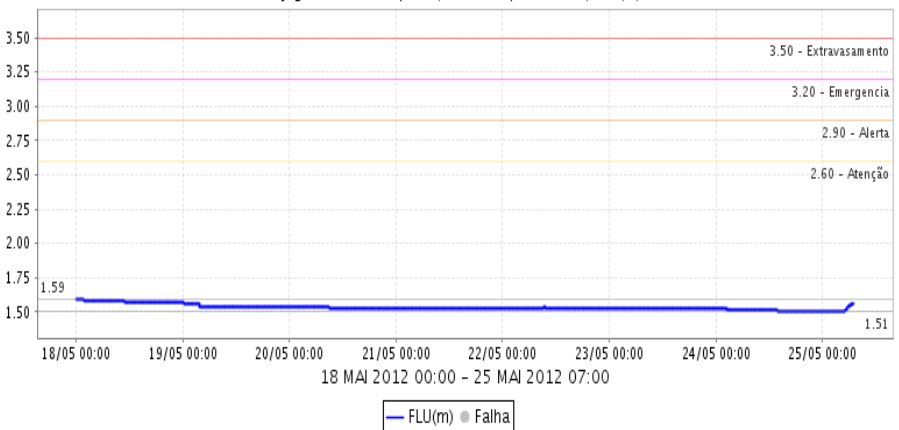
Rio Jaguarí em Guaripocaba (D3-047T / 3D-015T) FLU(m)



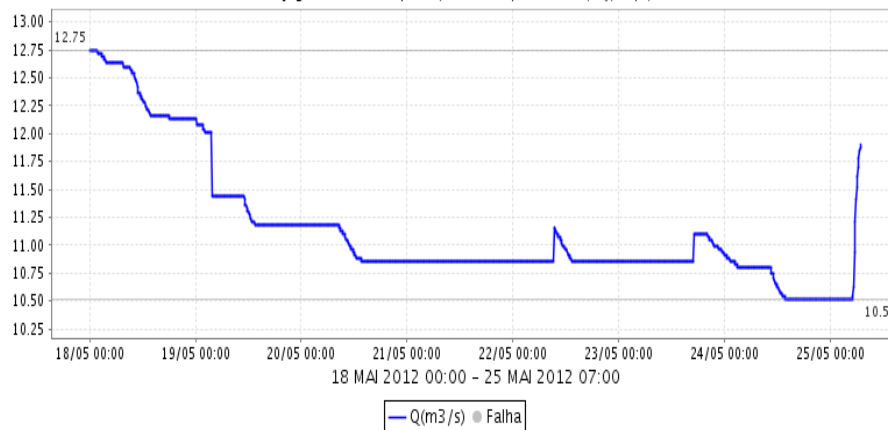
Rio Jaguarí em Guaripocaba (D3-047T / 3D-015T) Q(m<sup>3</sup>/s)



Rio Jaguarí em Buenópolis (D3-040T / 3D-009T) FLU(m)



Rio Jaguarí em Buenópolis (D3-040T / 3D-009T) Q(m<sup>3</sup>/s)

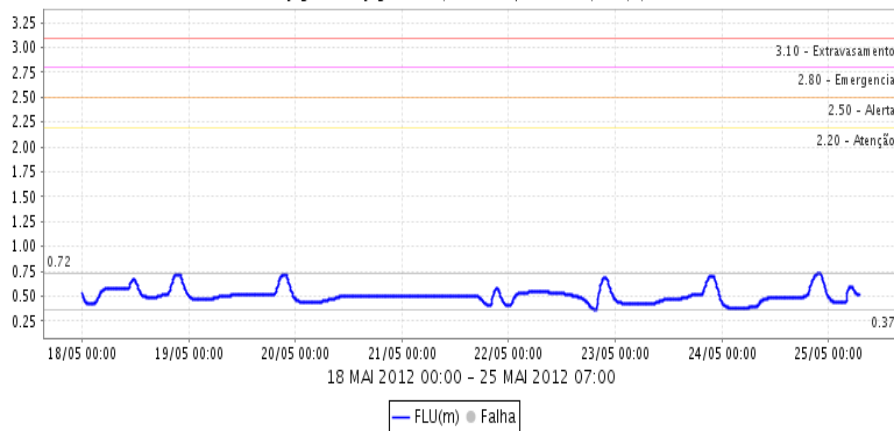




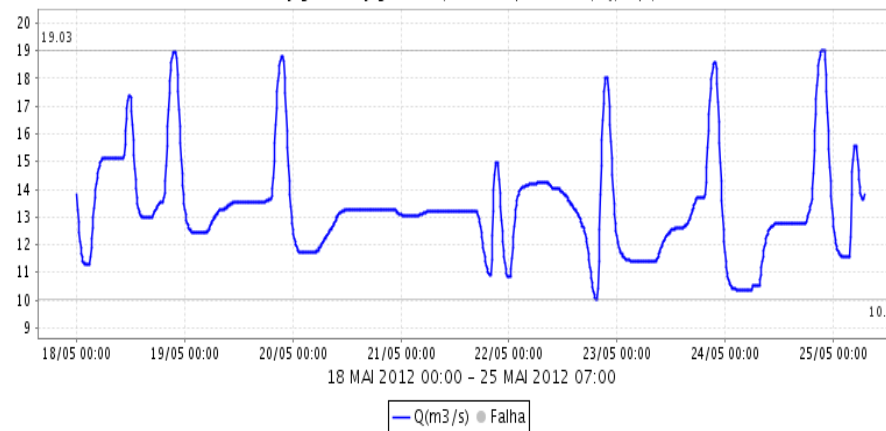
# SALA DE SITUAÇÃO PCJ



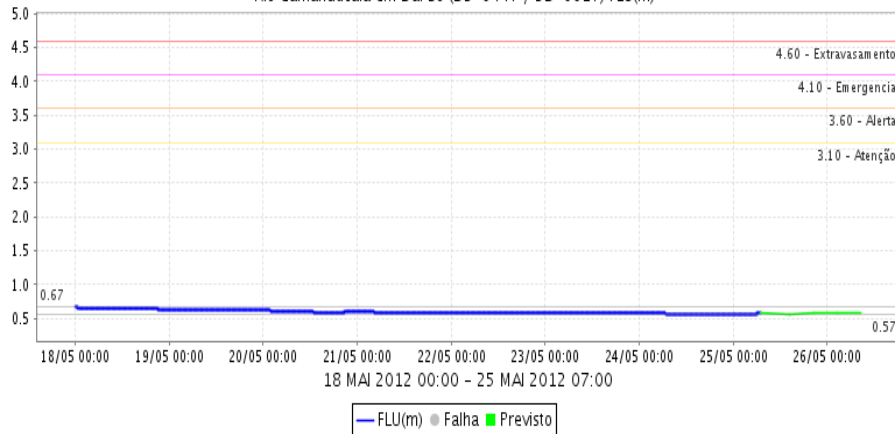
Rio Jaguarí em Jaguariúna (D3-045T / 3D-008T) FLU(m)



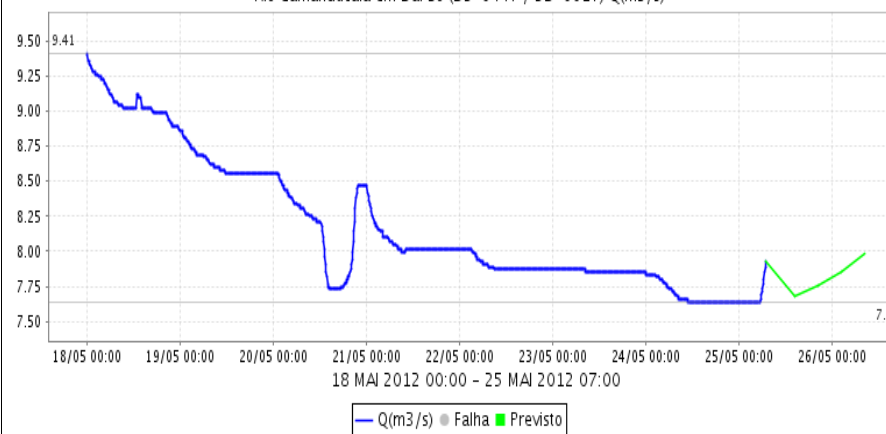
Rio Jaguarí em Jaguariúna (D3-045T / 3D-008T) Q(m<sup>3</sup>/s)



Rio Camanduia em Dal Bo (D3-044T / 3D-001T) FLU(m)



Rio Camanduia em Dal Bo (D3-044T / 3D-001T) Q(m<sup>3</sup>/s)

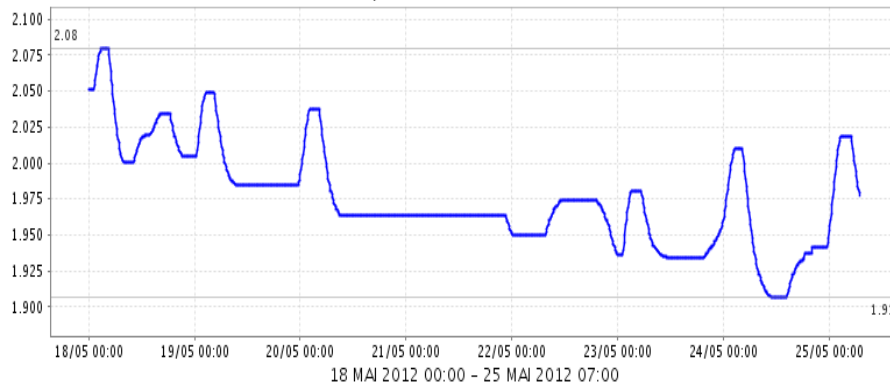




# SALA DE SITUAÇÃO PCJ

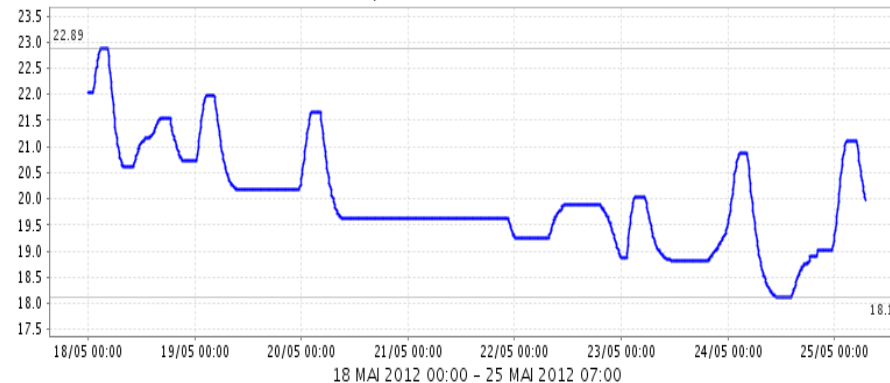


Rio Jaguari Captação Petrobrás (D4-123 / 4D-034) FLU(m)



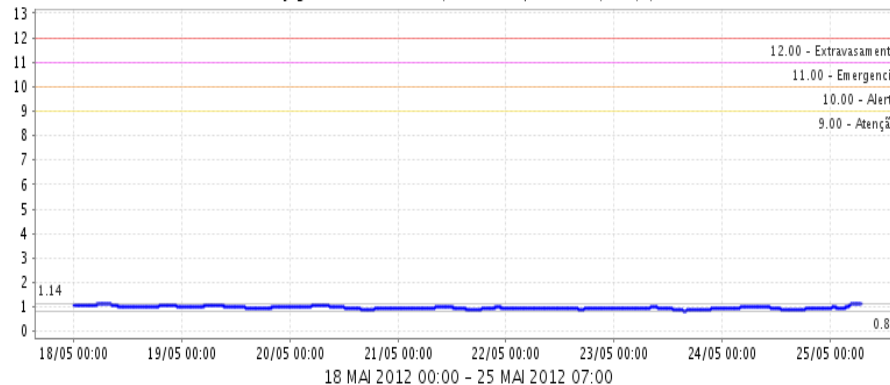
— FLU(m) ● Falha

Rio Jaguari Captação Petrobrás (D4-123 / 4D-034) Q(m³/s)



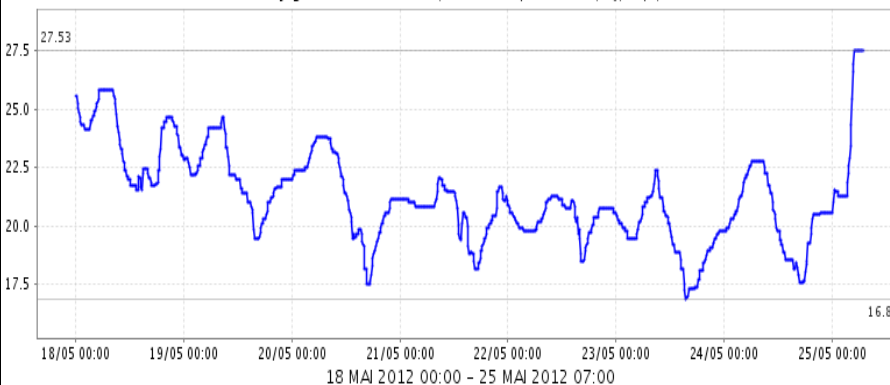
— Q(m³/s) ● Falha

Rio Jaguari em Usina Ester (D4-052RT / 4D-001T) FLU(m)



— FLU(m) ● Falha

Rio Jaguari em Usina Ester (D4-052RT / 4D-001T) Q(m³/s)



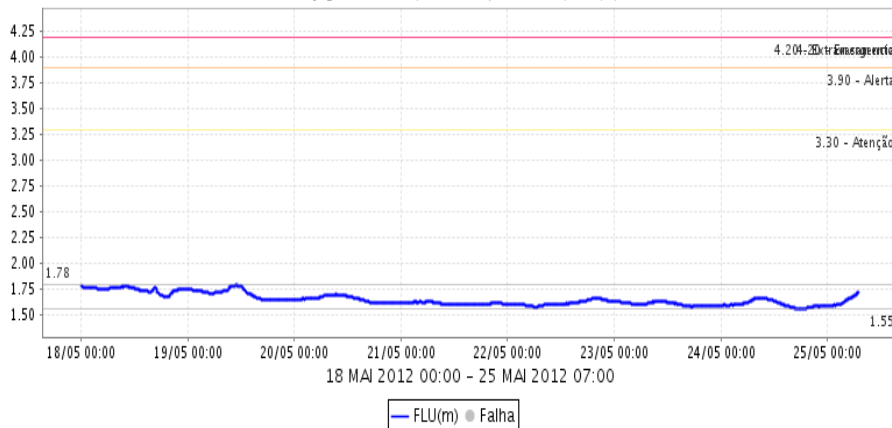
— Q(m³/s) ● Falha



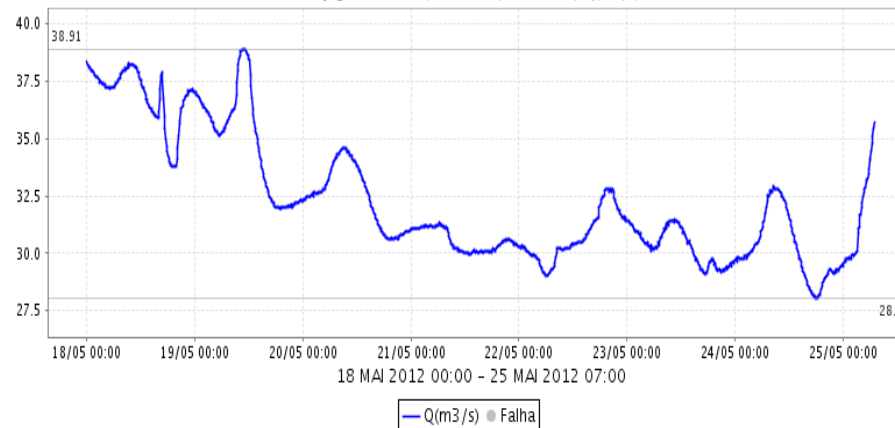
# SALA DE SITUAÇÃO PCJ



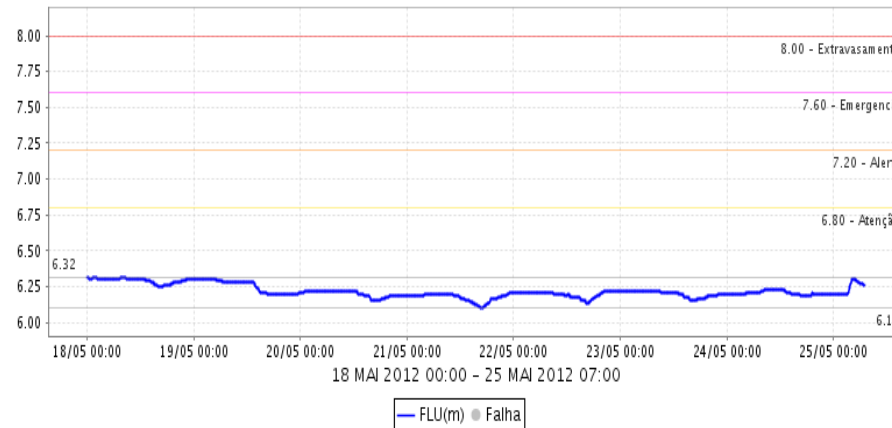
Rio Jaguarí na Foz (D4-121T / 4D-013T) FLU(m)



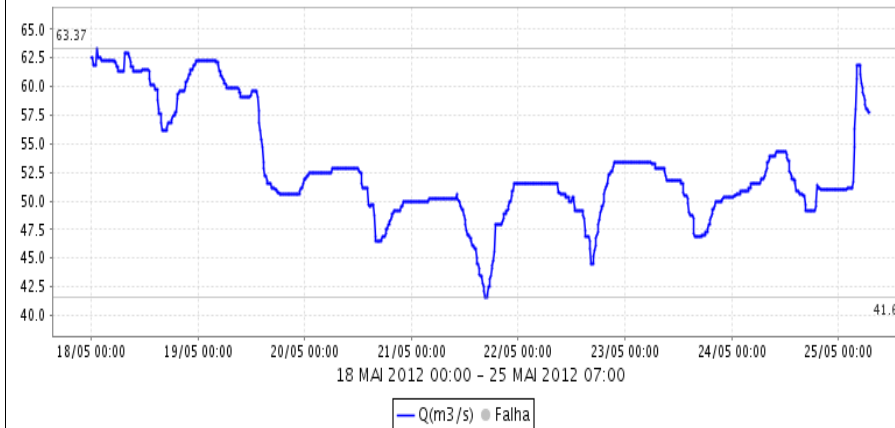
Rio Jaguarí na Foz (D4-121T / 4D-013T) Q(m<sup>3</sup>/s)



Rio Piracicaba em Carioba (D4-097T / 4D-010T) FLU(m)

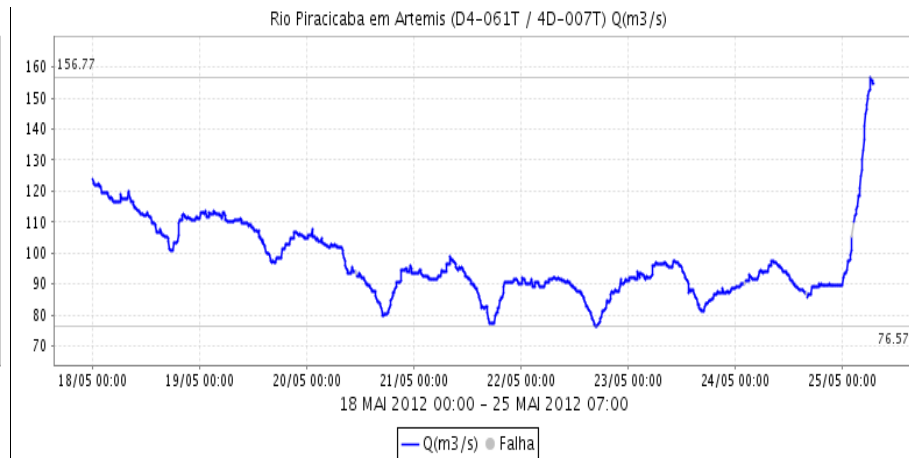
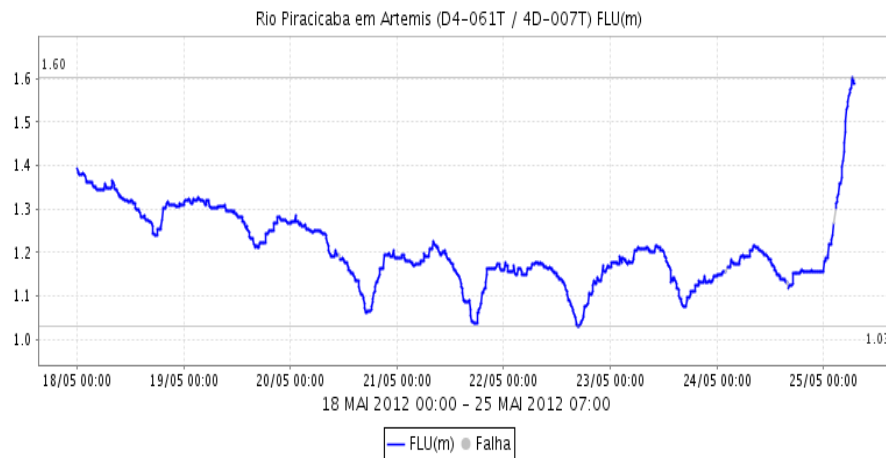
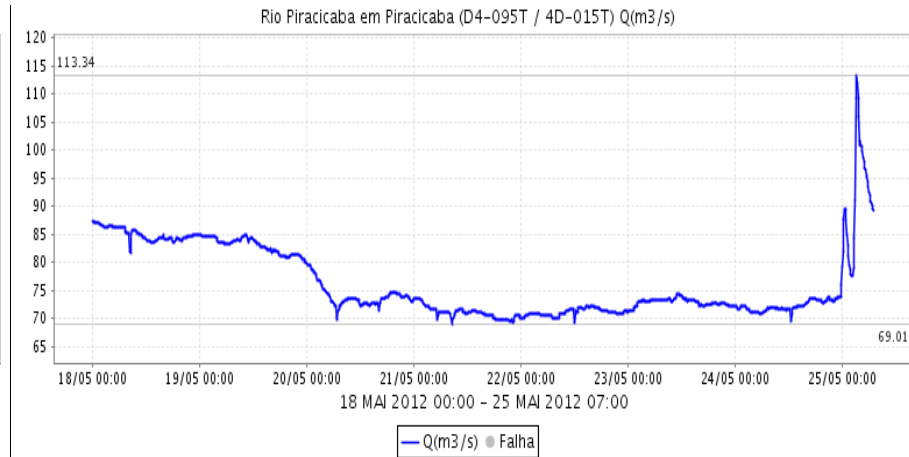
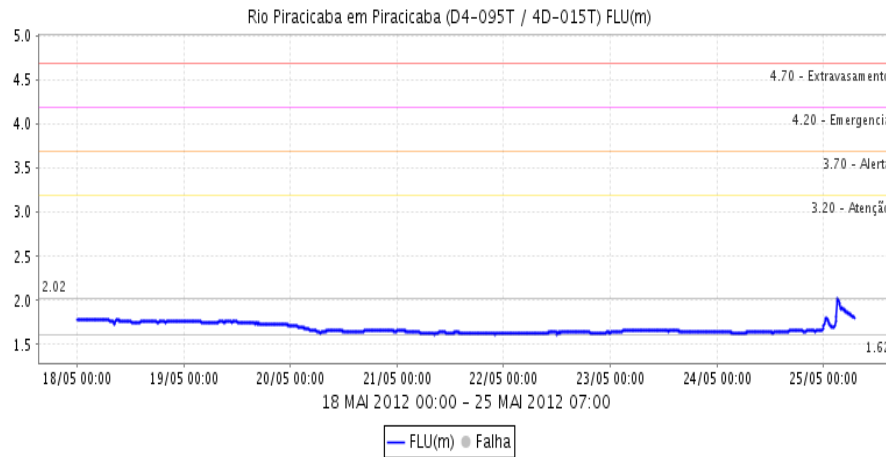


Rio Piracicaba em Carioba (D4-097T / 4D-010T) Q(m<sup>3</sup>/s)





# SALA DE SITUAÇÃO PCJ



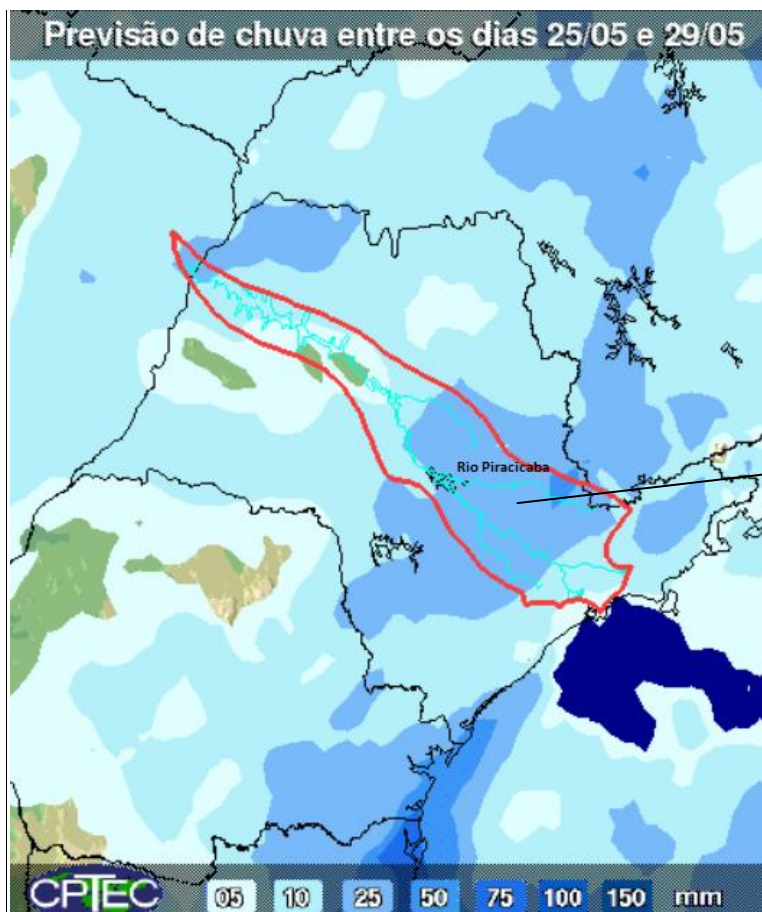
Fonte: Comitês PCJ / SAISP



# SALA DE SITUAÇÃO PCJ



## PREVISÃO DE CHUVAS PARA OS PRÓXIMOS 5 DIAS



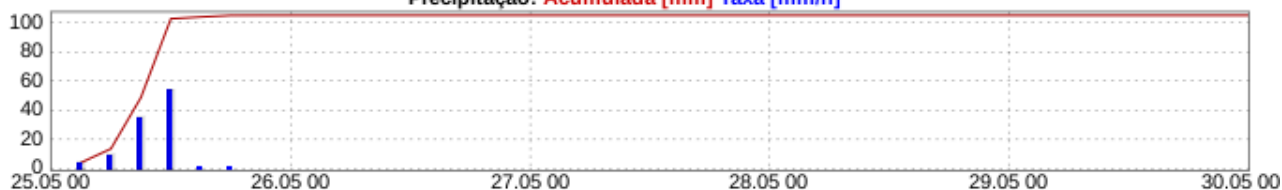
A previsão para os próximos 5 dias é de acumulados de chuva de 25 mm na maior parte das bacias PCJ.

Fonte: INPE/CPTEC

## Meteogramas 10 Km do Instituto Nacional de Meteorologia (INMET)

Cidade: Piracicaba-SP (22°43'S 47°38'W)  
Validade: 25.05.2012 00:00 - 30.05.2012 00:00

Precipitação: Acumulada [mm] Taxa [mm/h]

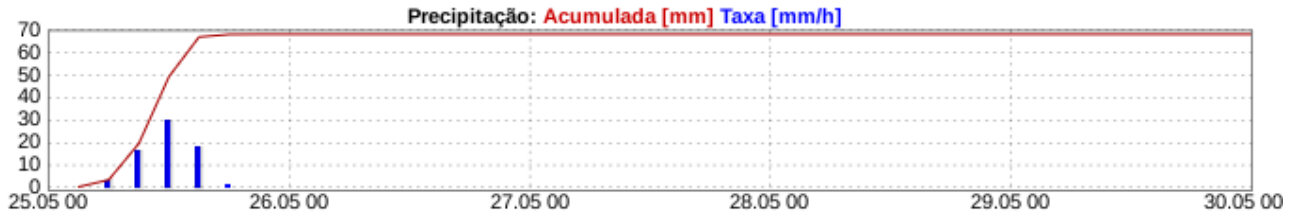




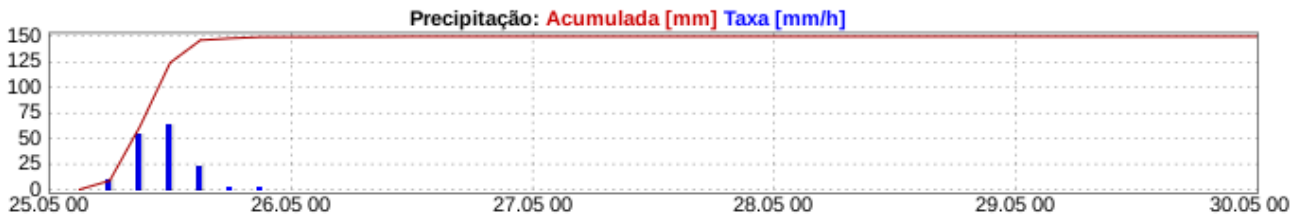
# SALA DE SITUAÇÃO PCJ



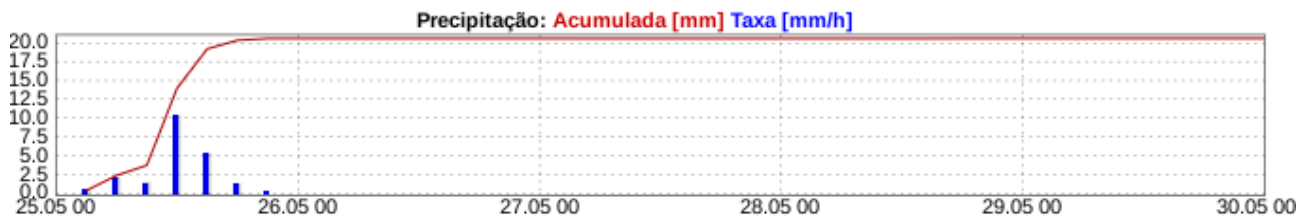
Cidade: Americana-SP (22°44'S 47°19'W)  
Validade: 25.05.2012 00:00 - 30.05.2012 00:00



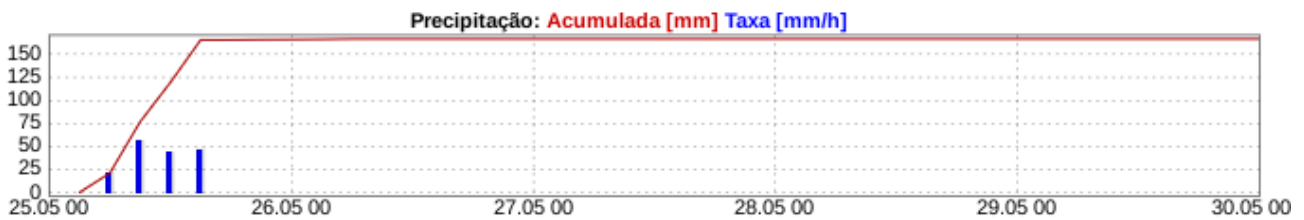
Cidade: Campinas-SP (22°54'S 47°03'W)  
Validade: 25.05.2012 00:00 - 30.05.2012 00:00



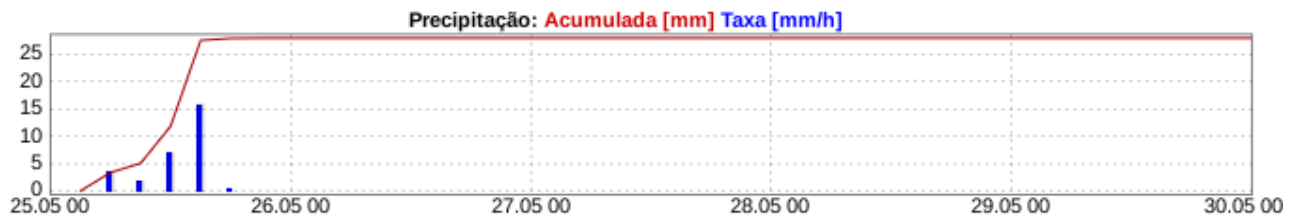
Cidade: Rio Claro-SP (22°24'S 47°34'W)  
Validade: 25.05.2012 00:00 - 30.05.2012 00:00



Cidade: Jundiaí-SP (23°11'S 46°53'W)  
Validade: 25.05.2012 00:00 - 30.05.2012 00:00



Cidade: Limeira-SP (22°33'S 47°23'W)  
Validade: 25.05.2012 00:00 - 30.05.2012 00:00



Fonte: INMET