



# SALA DE SITUAÇÃO PCJ



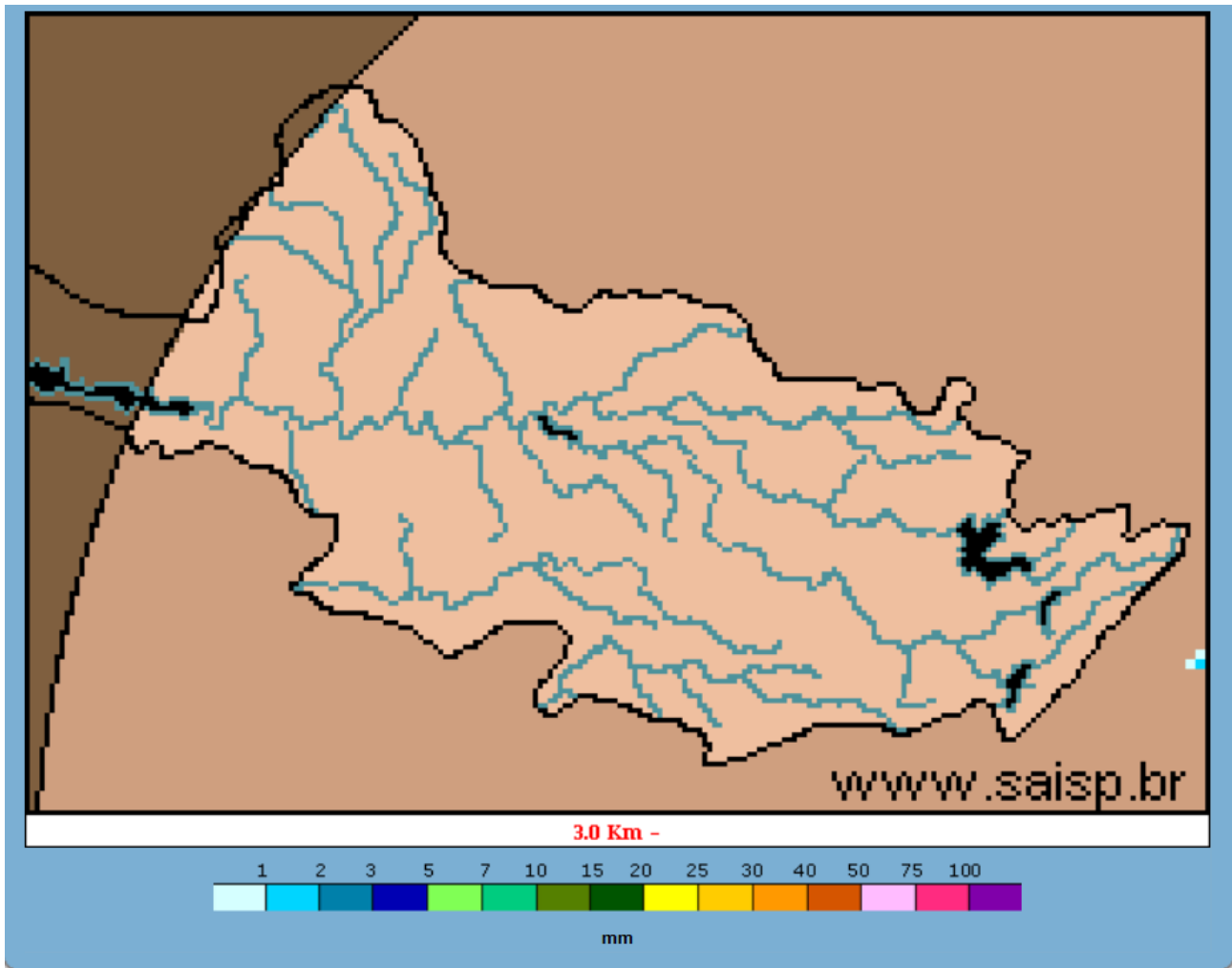
## Boletim da Sala de Situação PCJ

15/06/2012

### DADOS PLUVIOMÉTRICOS DAS BACIAS PCJ

CHUVA ACUMULADA EM 24 HORAS NAS BACIAS PCJ

14/06/2012 7h00min às 15/06/2012 7h00min





# SALA DE SITUAÇÃO PCJ



## Localização dos Postos Pluviométricos do Centro Integrado de Informações Agrometeorológicas (Ciiagro) nas Bacias PCJ





# SALA DE SITUAÇÃO PCJ



Data	14/06/2012 7h00min às 15/06/2012 7h00min	Chuva acumulada Mensal					
		Jun 2012 (até 15/06/2012 7h00min)	Mai 2012	Abr 2012	Mar 2012	Fev 2012	Jan 2012
Postos Ciiagro	Plu (mm)	Plu (mm)	Plu (mm)	Plu (mm)	Plu (mm)	Plu (mm)	Plu (mm)
Amparo	0,3	92,2	72,4	211,3	90,7	217,9	406,7
Atibaia	0,0	101,6	65,7	138,7	52,7	150,7	338,9
Bom Jesus dos Perdões	0,0	158,4	70,6	96,0	87,9	135,2	320,9
Bragança Paulista	0,0	71,6	78,3	143,8	125,3	87,5	258,1
Campinas	0,0	85,5	73,1	213,9	148,4	137,4	301,4
Campo Limpo Paulista	0,0	108,0	69,4	100,9	60,4	164,5	350,5
Capivari	0,0	81,0	79,0	122,0	61,8	121,4	287,2
Extrema	0,3	76,3	73,0	159,6	110,3	89,7	296,1
Indaiatuba	0,0	104,7	72,4	108,6	138,4	104,2	277,0
Itatiba	0,0	114,6	82,1	159,3	41,7	161,9	356,5
Jaguariúna	0,3	87,7	54,0	154,9	110,4	210,2	326,5
Jundiaí	0,0	145,0	81,9	133,0	96,6	172,1	219,8
Jundiaí - ETEC	0,0	155,0	74,6	152,4	45,3	164,8	400,7
Limeira	0,2	60,7	53,0	121,4	115,6	147,0	328,8
Monte Alegre do Sul	0,3	101,8	78,0	156,3	107,9	137,1	457,2
Nazaré Paulista	0,0	129,6	53,2	112,9	95,8	81,2	347,6
Nova Odessa	0,0	59,9	66,8	153,0	83,0	122,5	296,3
Piracaia	0,0	112,6	73,4	141,7	88,9	101,1	331,4
Piracicaba	0,3	97,3	82,8	117,9	143,6	142,9	243,7
São Pedro	0,0	145,9	84,2	93,4	86,0	137,3	312,0
Sumaré	0,0	116,5	68,7	184,5	108,6	162,8	292,6
Vargem	0,3	61,7	69,9	161,0	63,6	120,6	282,0



# SALA DE SITUAÇÃO PCJ



## DADOS DE FLUVIOMETRIA E VAZÃO

Localização dos Postos da Rede Telemétrica do DAEE nas Bacias PCJ



### LEGENDA

- ▲ Postos Fluviométricos
- Hidrografia
- Bacias PCJ



1:1.100.000



# SALA DE SITUAÇÃO PCJ



## REDE TELEMÉTRICA DAEE / SP

Data:

15/06/2012 às 7:00:00 h

Nomenclatura no mapa	Posto de medição	Código Posto	Pluviosidade (mm)**	Vazão do rio (m³/s)	Nível do rio (m)	Nível de extravasamento (m)
PS1	Rio Cachoeira Captação Piracaia / Piracaia	E3-110T/3E-116T	*	*	*	3,00
PS2	Rio Atibainha em Nazaré Paulista	3E-089T	0,00	1,47	1,18	2,80
PS3	Rio Atibaia em Atibaia / Atibaia	E3-111T/3E-063T	0,00	13,79	2,46	3,00
PS4	Rio Atibaia no Bairro da Ponte / Itatiba	D3-048T/3D-006T	0,00	29,05	4,95	6,30
PS5	Rio Atibaia Captação Valinhos / Valinhos	D3-051T/3D-007T	0,40	33,95	1,61	4,30
PS6	Rio Atibaia em Desembargador Furtado / Campinas	D3-055T/3D-003T	0,00	39,20	1,35	3,00
PS7	Rio Atibaia Acima de Paulínia / Paulínia	D4-120T/4D-009RT	0,00	40,74	2,48	3,70
PS8	Rio Atibaia Captação Sumaré / Paulínia	D4-122 / 4D-033	0,00	30,90	1,88	*
PS9	Rio Jaguari em Guaripocaba / Bragança Paulista	D3-047T/3D-015T	1,50	2,69	1,21	5,00
PS10	Rio Jaguari em Buenópolis / Morungaba	D3-040T/3D-009T	0,00	12,57	1,58	3,50
PS11	Rio Jaguari em Jaguariúna / Jaguariúna	D3-045T/3D-008T	0,00	15,64	0,60	3,10
PS12	Rio Camanducaia em Dal Bo/ Jaguariúna	D3-044T/3D-001T	0,20	12,43	0,82	4,60
PS13	Rio Jaguari Captação Petrobrás / Paulínia	D4-123 / 4D-034	0,00	26,40	2,19	*
PS14	Rio Jaguari em Usina Ester / Cosmópolis	D4-052RT/4D-001T	0,25	28,97	1,18	12,00
PS15	Rio Jaguari na Foz / Limeira	D4-121T/4D-013T	0,25	46,23	1,93	4,20
PS16	Rio Piracicaba em Carioba / Americana	D4-097T/4D-010T	0,00	75,13	6,42	8,00
PS17	Rio Piracicaba em Piracicaba / Piracicaba	D4-095T/4D-015T	0,00	113,46	2,02	4,70
PS18	Rio Piracicaba em Artemis	D4-061T / 4D-007T	0,00	159,16	1,62	*

\* Dados indisponíveis

\*\* Acumulado nas últimas 24 horas

Legenda:

Normal

Atenção

Alerta

Emergência

Extravasamento

Fonte: Comitês PCJ / SAISP

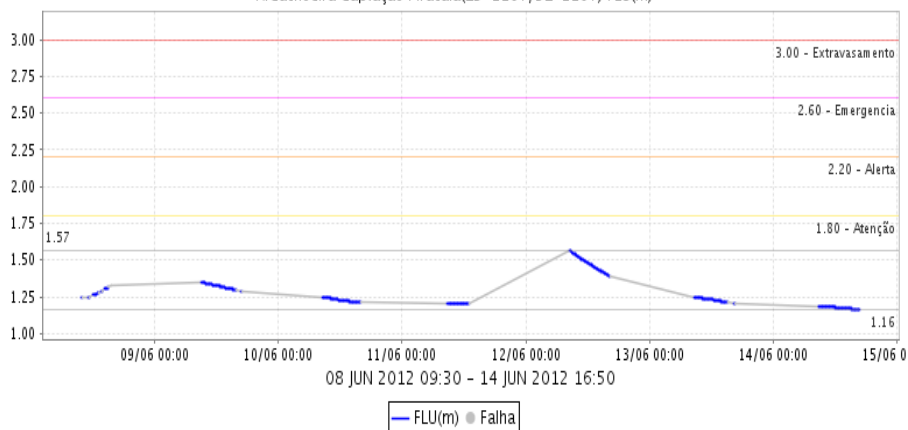


# SALA DE SITUAÇÃO PCJ

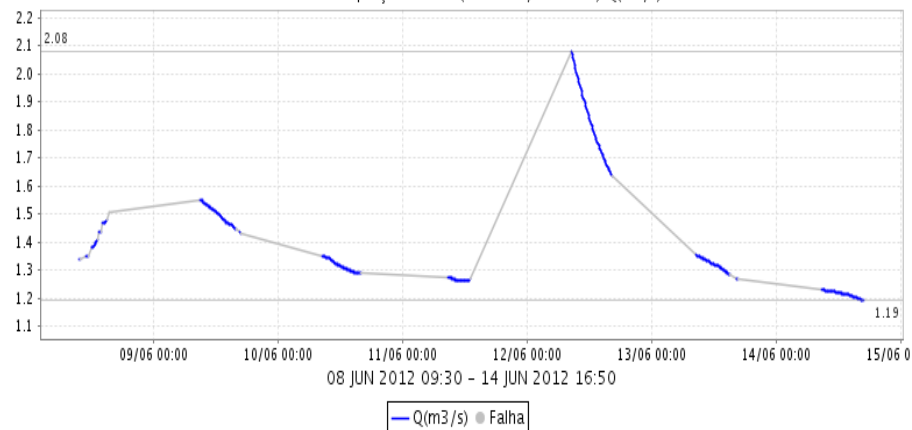


## LIMNIGRAMAS E FLUVIOGRAMAS DOS ÚLTIMOS 7 DIAS

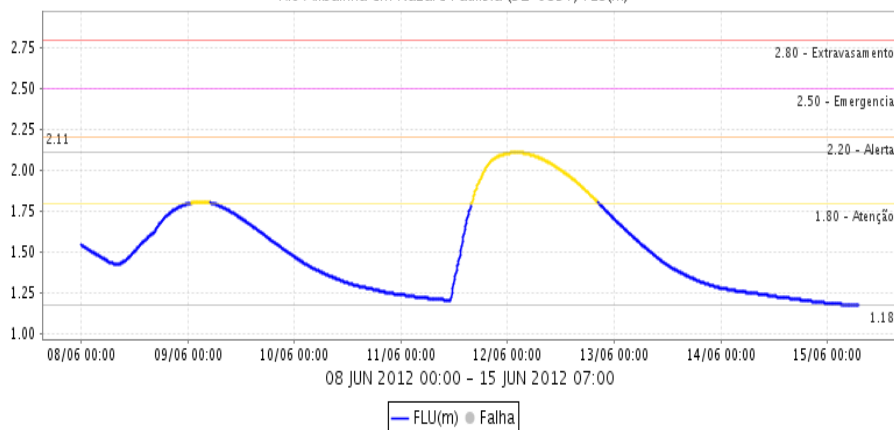
R.Cachoeira Captação Piracaia(E3-110T/3E-116T) FLU(m)



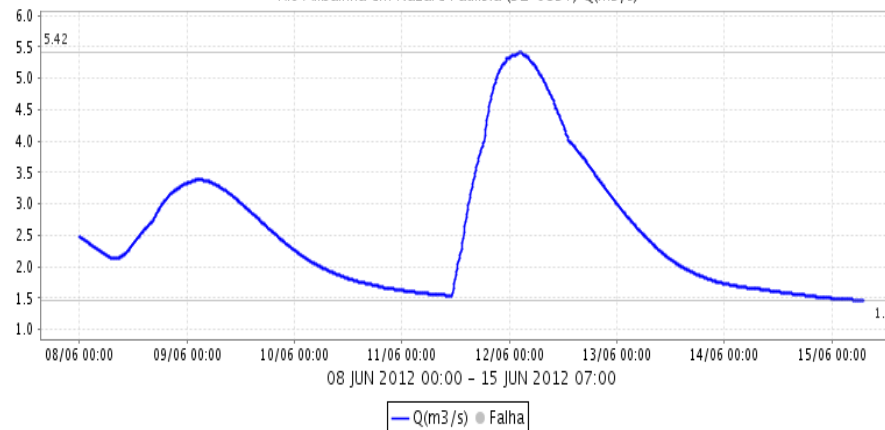
R.Cachoeira Captação Piracaia(E3-110T/3E-116T) Q(m<sup>3</sup>/s)



Rio Atibainha em Nazaré Paulista (3E-089T) FLU(m)



Rio Atibainha em Nazaré Paulista (3E-089T) Q(m<sup>3</sup>/s)

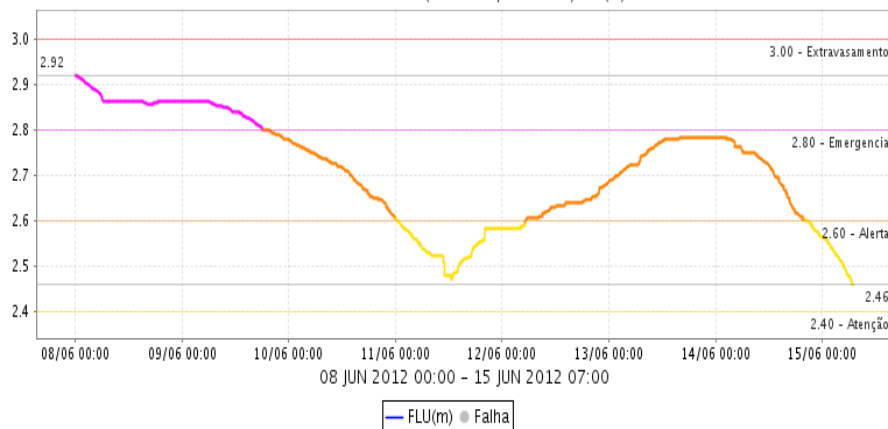




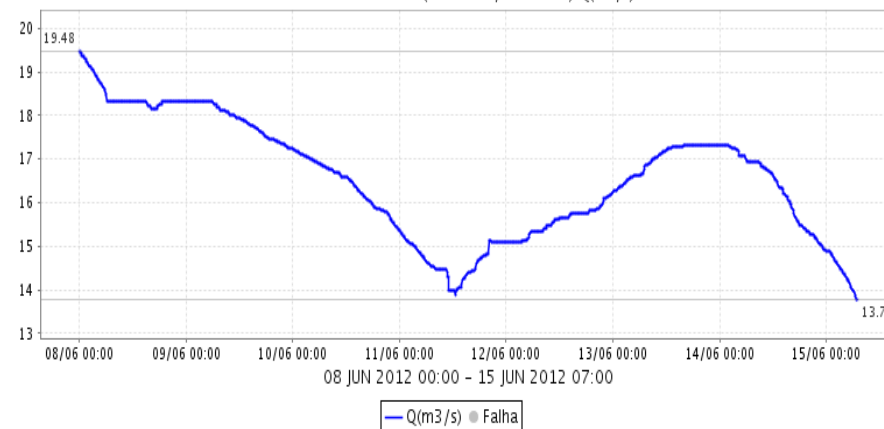
# SALA DE SITUAÇÃO PCJ



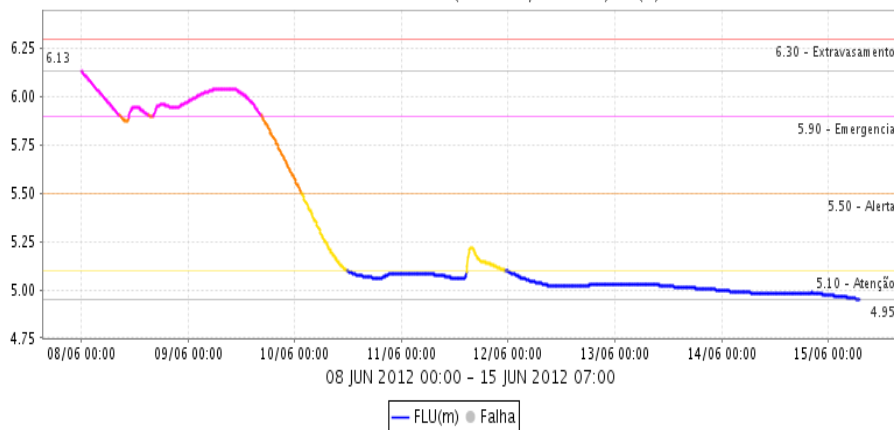
Rio Atibaia em Atibaia (E3-111T / 3E-063T) FLU(m)



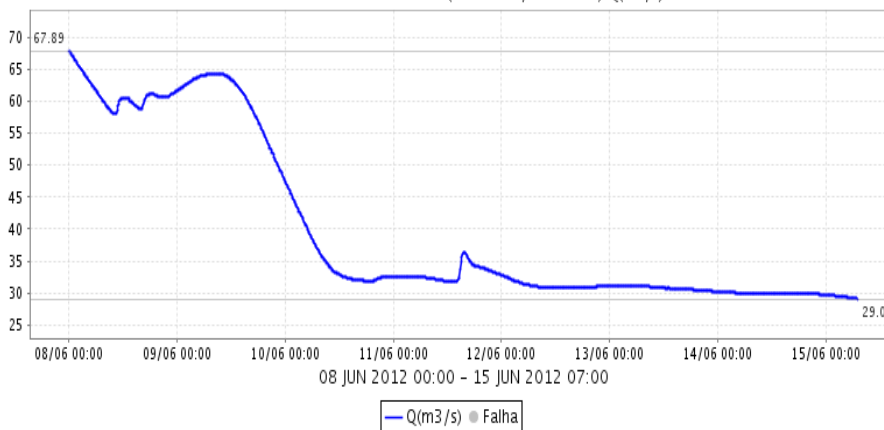
Rio Atibaia em Atibaia (E3-111T / 3E-063T) Q(m<sup>3</sup>/s)



Rio Atibaia no Bairro da Ponte (D3-048T / 3D-006T) FLU(m)



Rio Atibaia no Bairro da Ponte (D3-048T / 3D-006T) Q(m<sup>3</sup>/s)



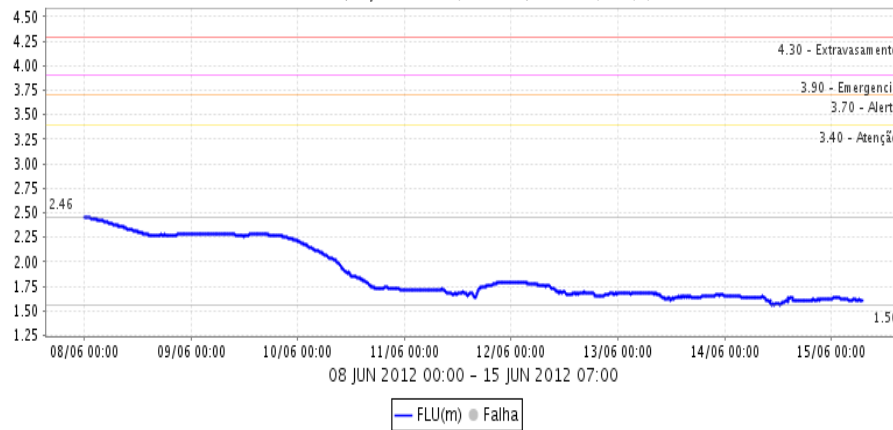
Fonte: Comitês PCJ / SAISP



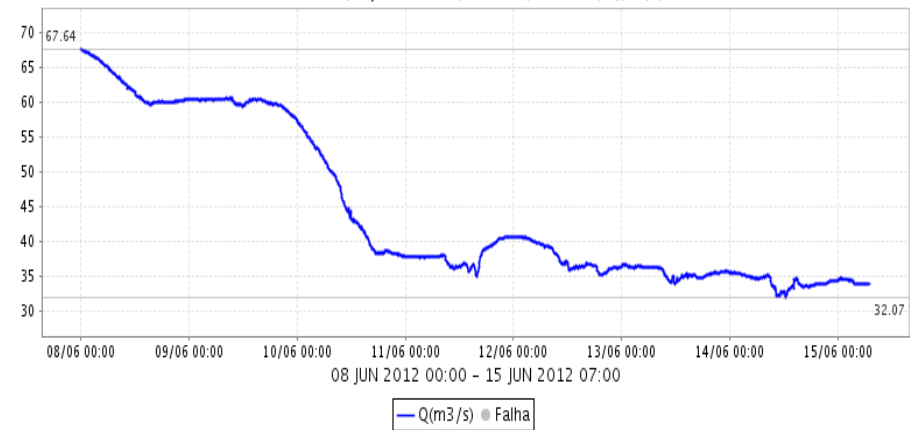
# SALA DE SITUAÇÃO PCJ



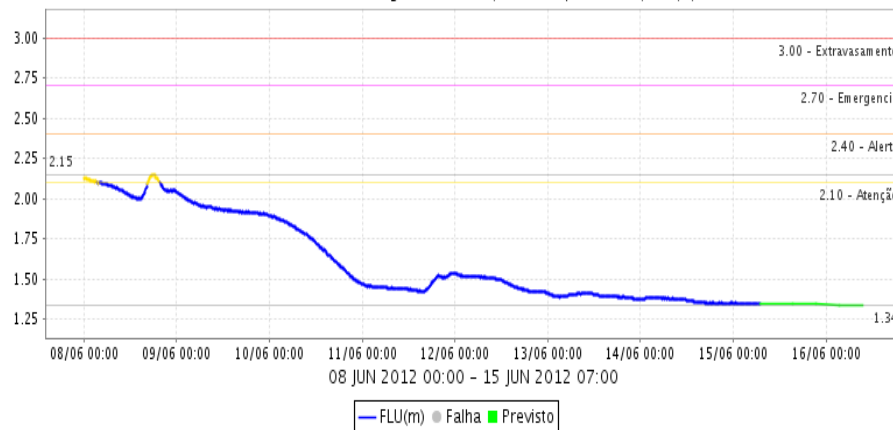
R. Atibaia Captação Valinhos (D3-051T/3D-007T) FLU(m)



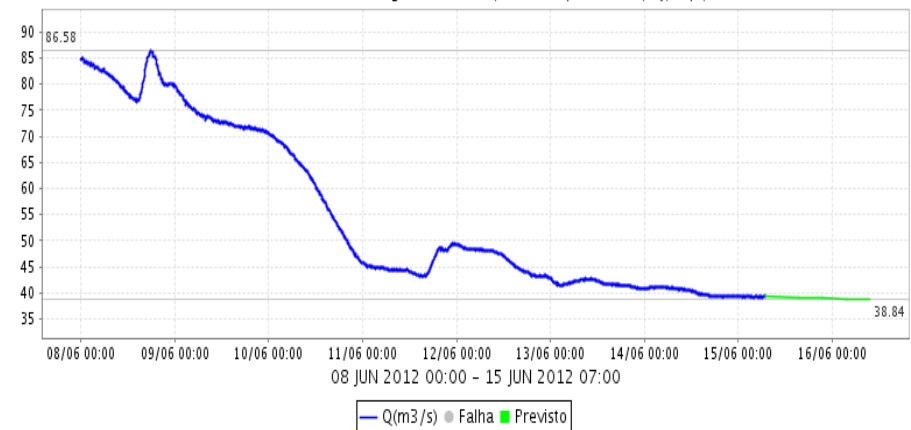
R. Atibaia Captação Valinhos (D3-051T/3D-007T) Q(m<sup>3</sup>/s)



Rio Atibaia em Desembargador Furtado (D3-055T / 3D-003T) FLU(m)



Rio Atibaia em Desembargador Furtado (D3-055T / 3D-003T) Q(m<sup>3</sup>/s)



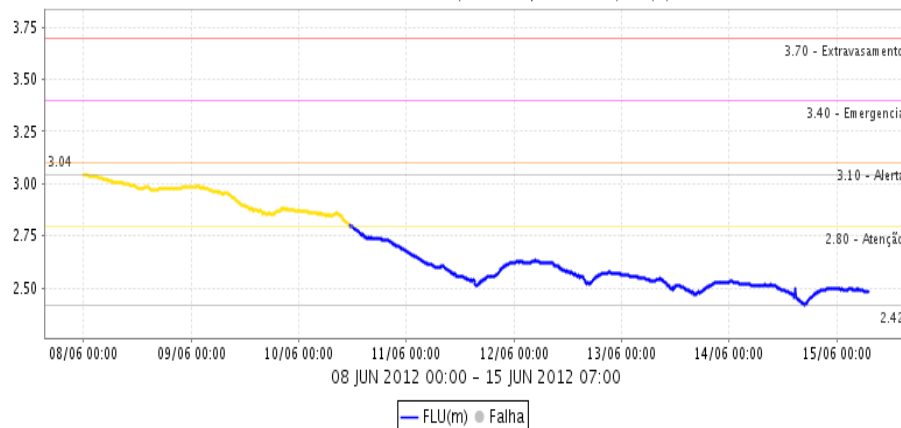
Fonte: Comitês PCJ / SAISP



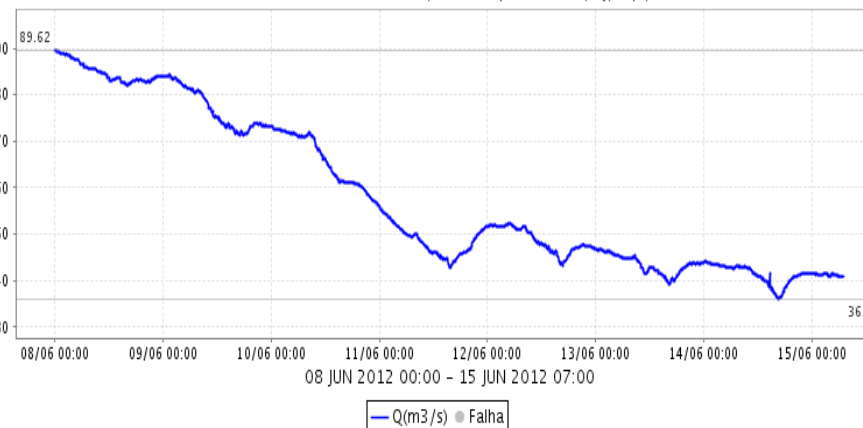
# SALA DE SITUAÇÃO PCJ



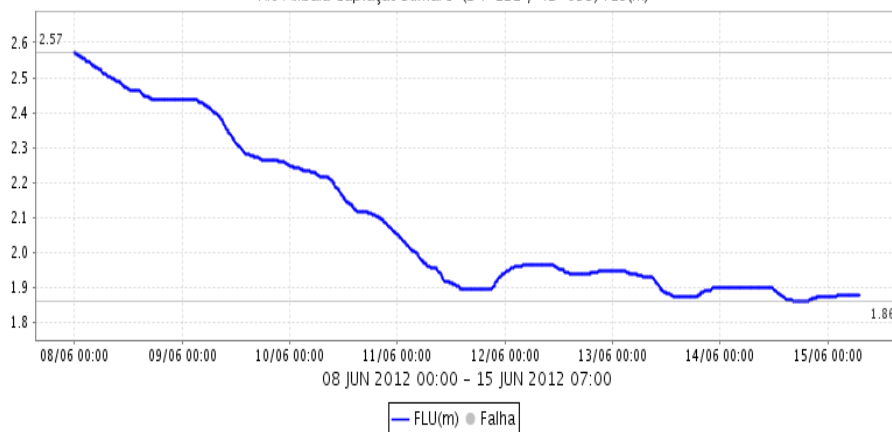
Rio Atibaia Acima de Paulínia (D4-120T / 4D-009RT) FLU(m)



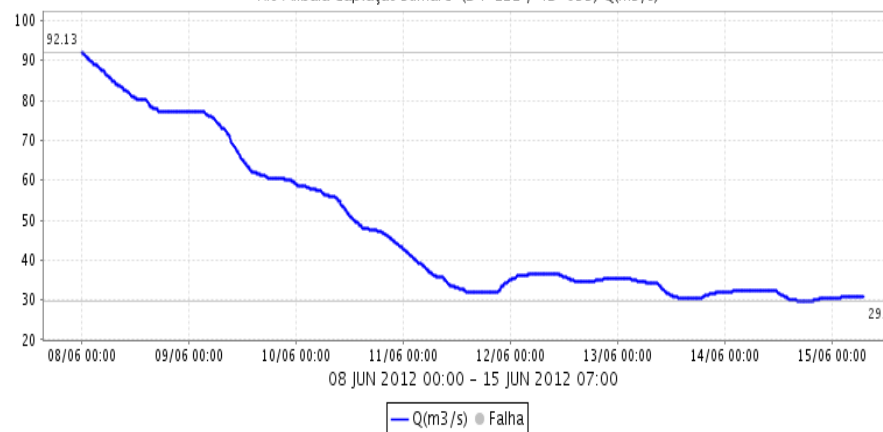
Rio Atibaia Acima de Paulínia (D4-120T / 4D-009RT) Q(m<sup>3</sup>/s)



Rio Atibaia Captação Sumaré (D4-122 / 4D-033) FLU(m)



Rio Atibaia Captação Sumaré (D4-122 / 4D-033) Q(m<sup>3</sup>/s)

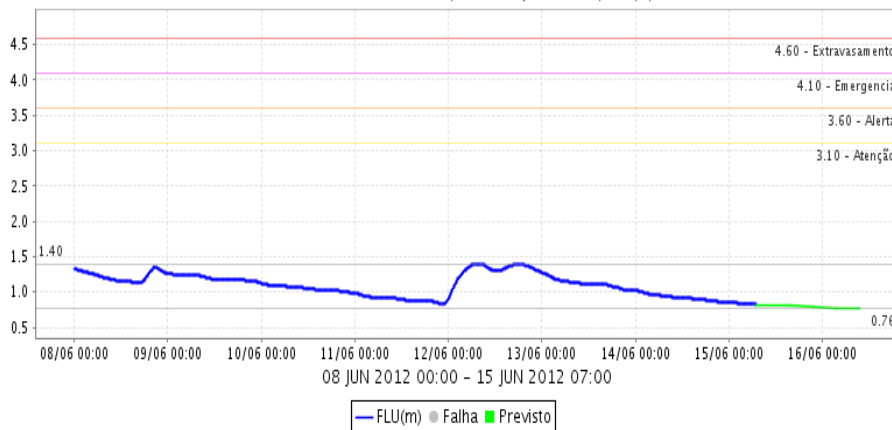




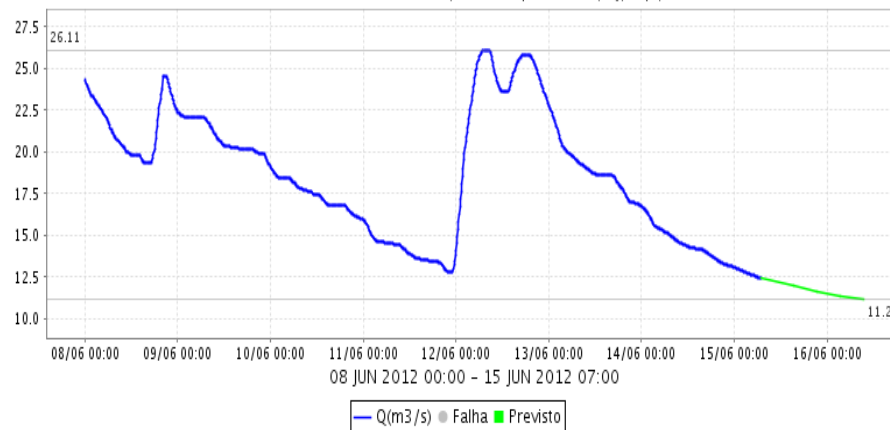
# SALA DE SITUAÇÃO PCJ



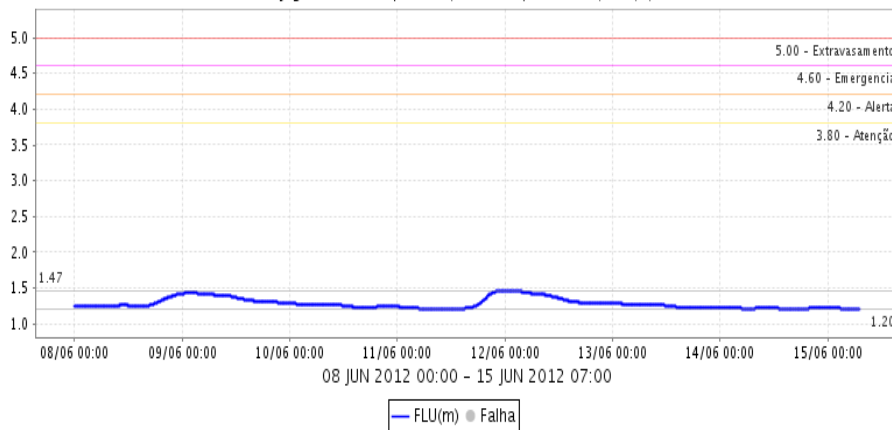
Rio Camanducaia em Dal Bo (D3-044T / 3D-001T) FLU(m)



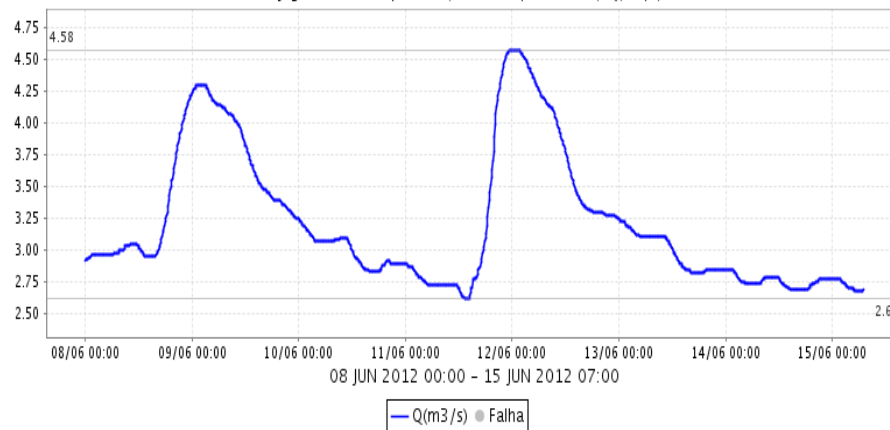
Rio Camanducaia em Dal Bo (D3-044T / 3D-001T) Q(m<sup>3</sup>/s)



Rio Jaguarí em Guaripocaba (D3-047T / 3D-015T) FLU(m)



Rio Jaguarí em Guaripocaba (D3-047T / 3D-015T) Q(m<sup>3</sup>/s)



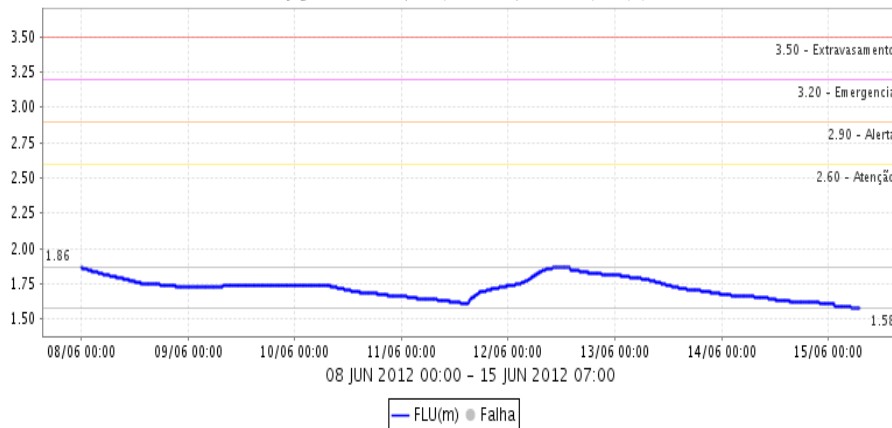
Fonte: Comitês PCJ / SAISP



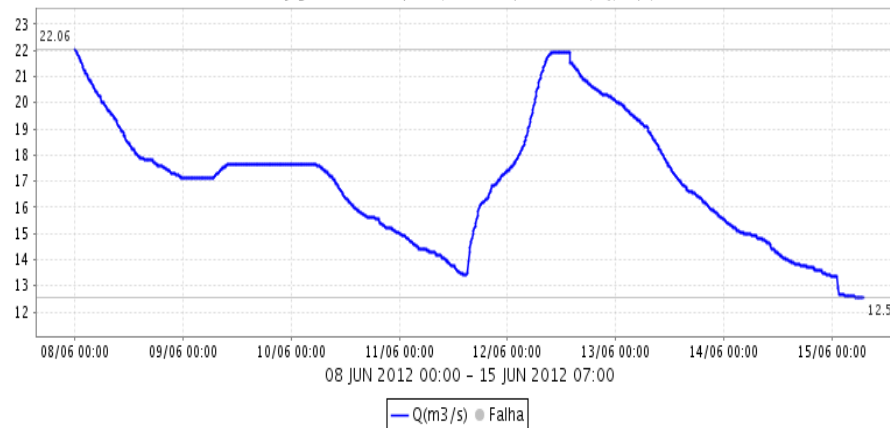
# SALA DE SITUAÇÃO PCJ



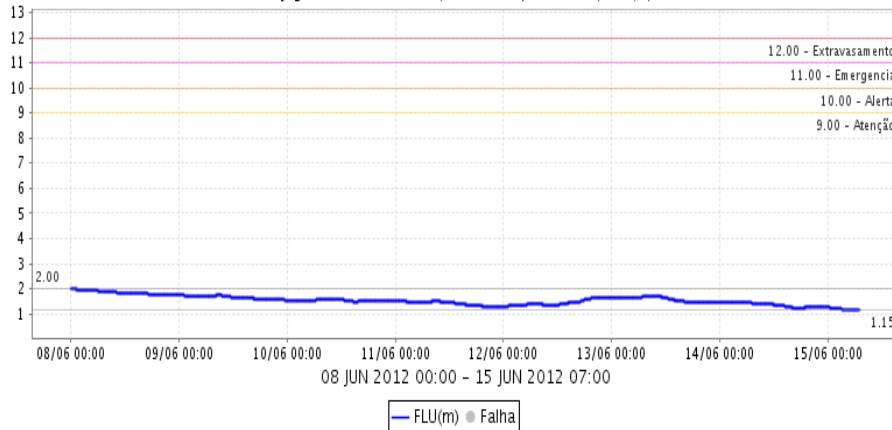
Rio Jaguarí em Buenópolis (D3-040T / 3D-009T) FLU(m)



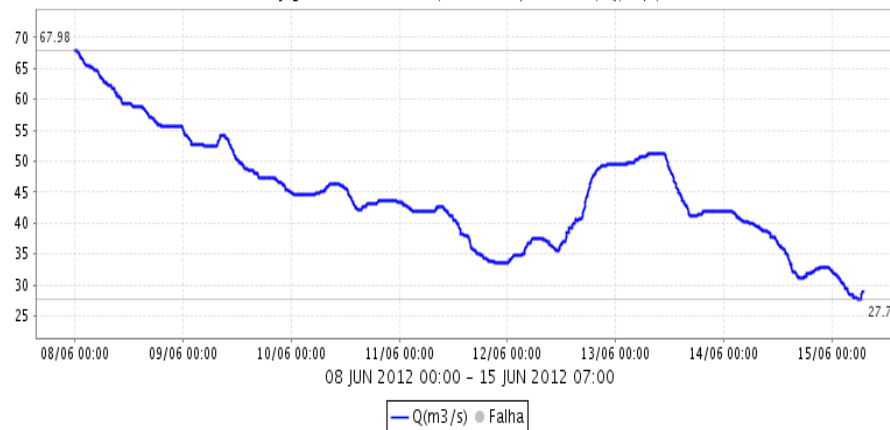
Rio Jaguarí em Buenópolis (D3-040T / 3D-009T) Q(m<sup>3</sup>/s)



Rio Jaguarí em Usina Ester (D4-052RT / 4D-001T) FLU(m)



Rio Jaguarí em Usina Ester (D4-052RT / 4D-001T) Q(m<sup>3</sup>/s)



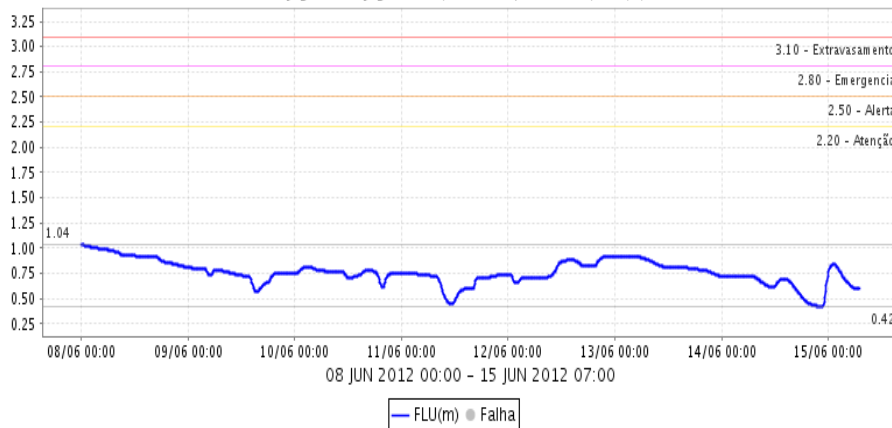
Fonte: Comitês PCJ /SAISP



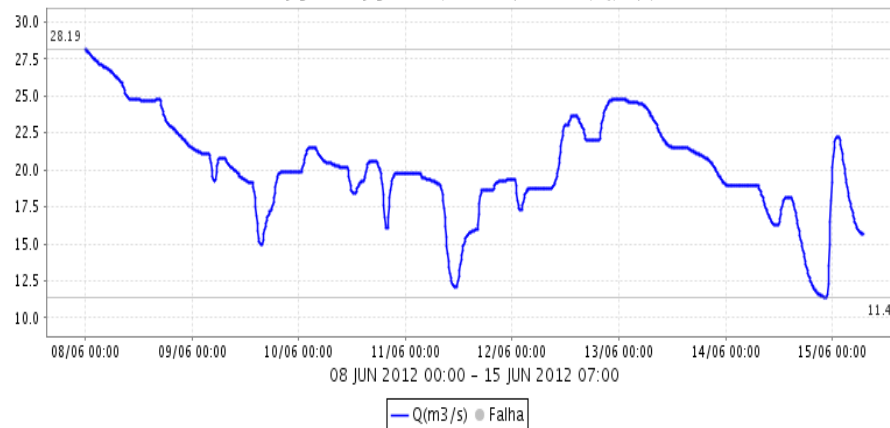
# SALA DE SITUAÇÃO PCJ



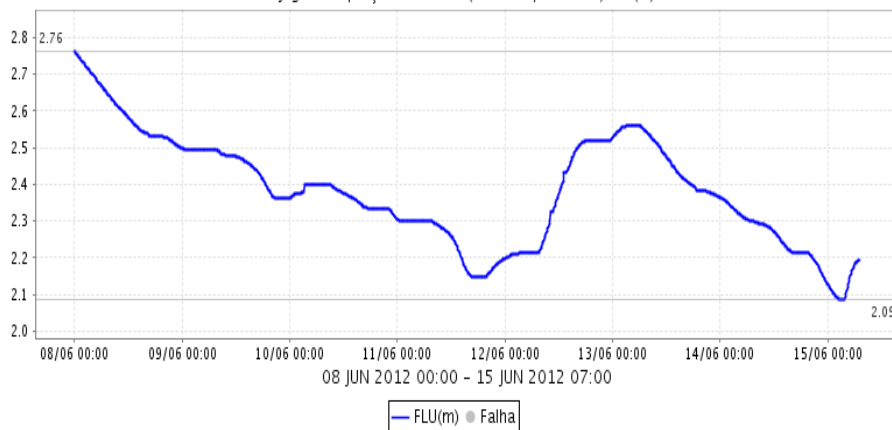
Rio Jaguarí em Jaguariúna (D3-045T / 3D-008T) FLU(m)



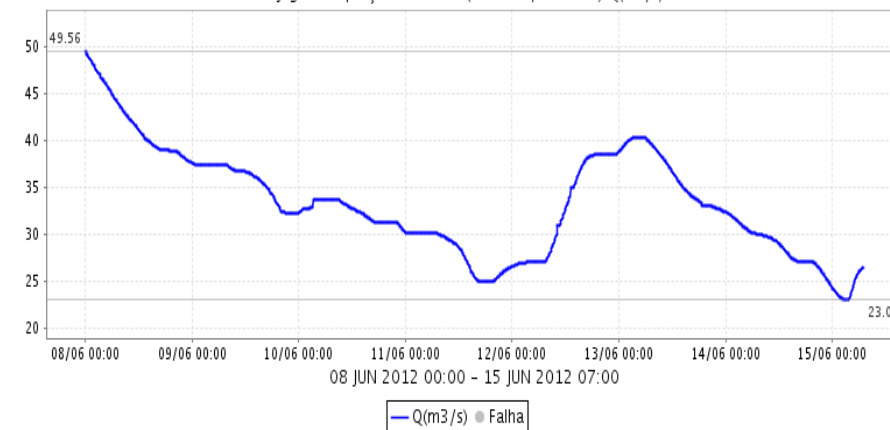
Rio Jaguarí em Jaguariúna (D3-045T / 3D-008T) Q(m<sup>3</sup>/s)



Rio Jaguarí Captação Petrobrás (D4-123 / 4D-034) FLU(m)



Rio Jaguarí Captação Petrobrás (D4-123 / 4D-034) Q(m<sup>3</sup>/s)



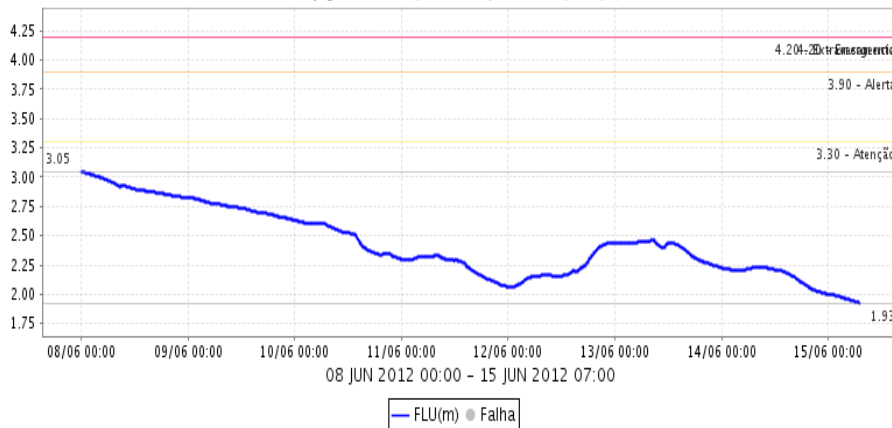
Fonte: Comitês PCJ / SAISP



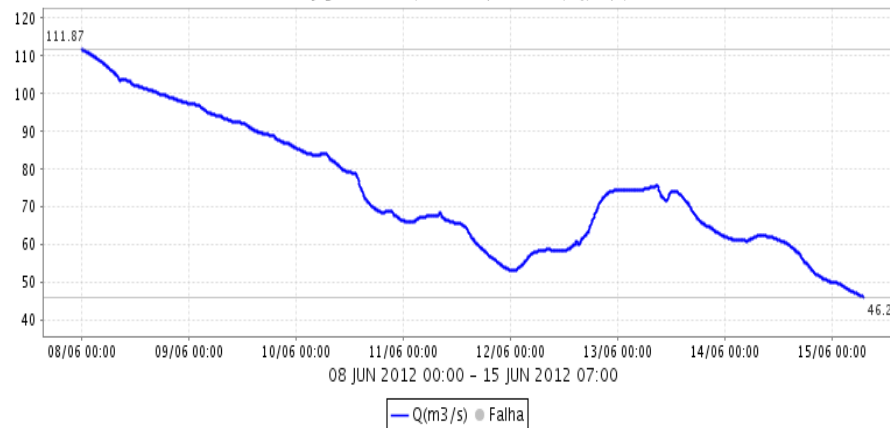
# SALA DE SITUAÇÃO PCJ



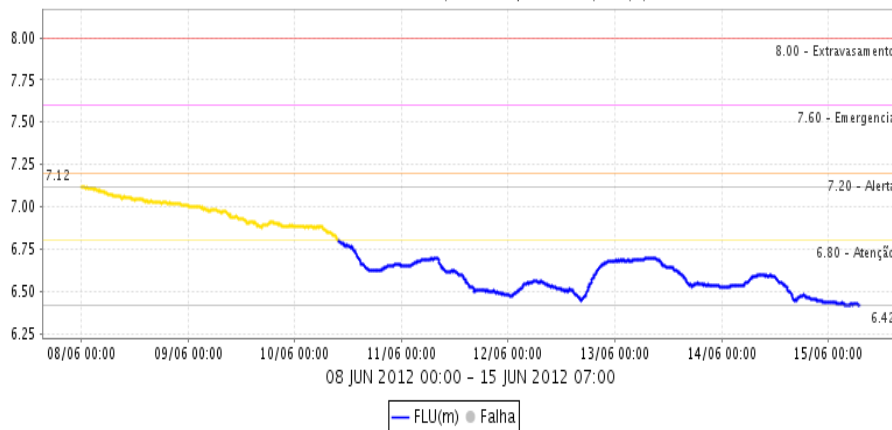
Rio Jaguarí na Foz (D4-121T / 4D-013T) FLU(m)



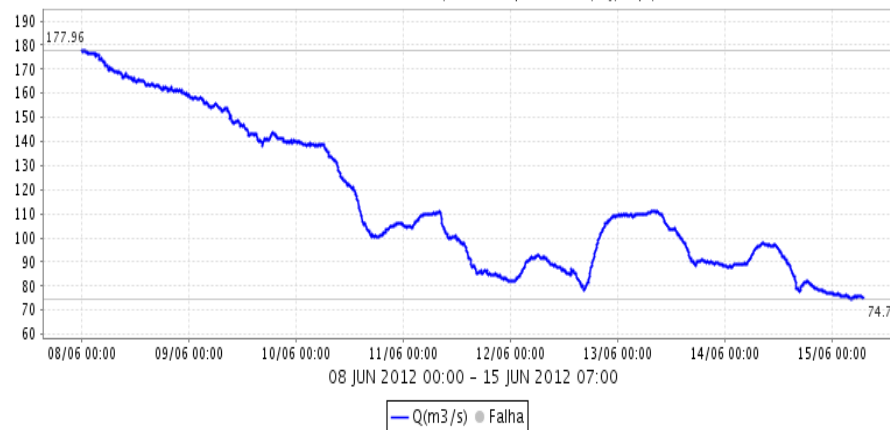
Rio Jaguarí na Foz (D4-121T / 4D-013T) Q(m<sup>3</sup>/s)



Rio Piracicaba em Carioba (D4-097T / 4D-010T) FLU(m)



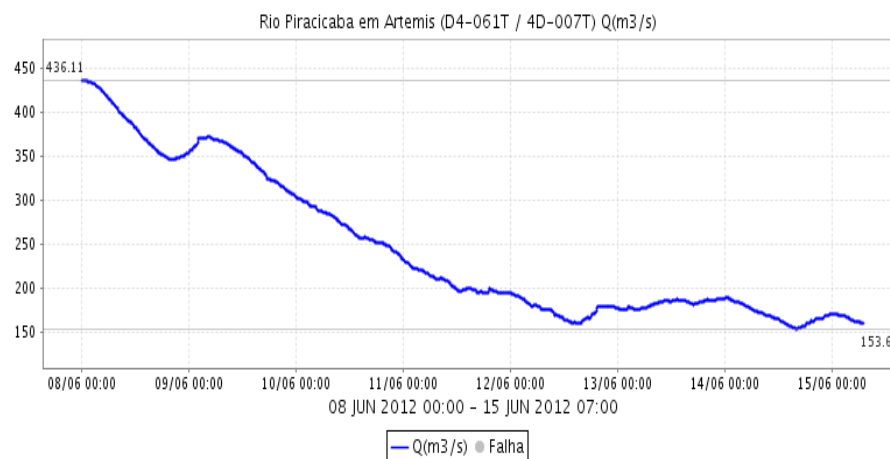
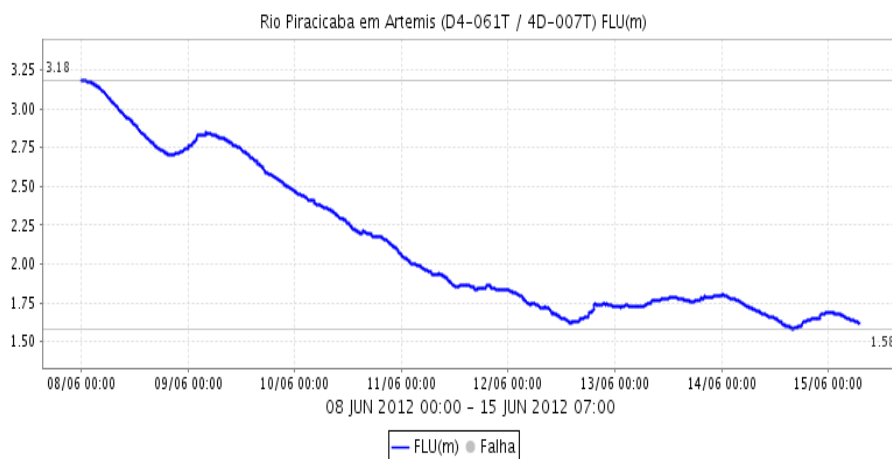
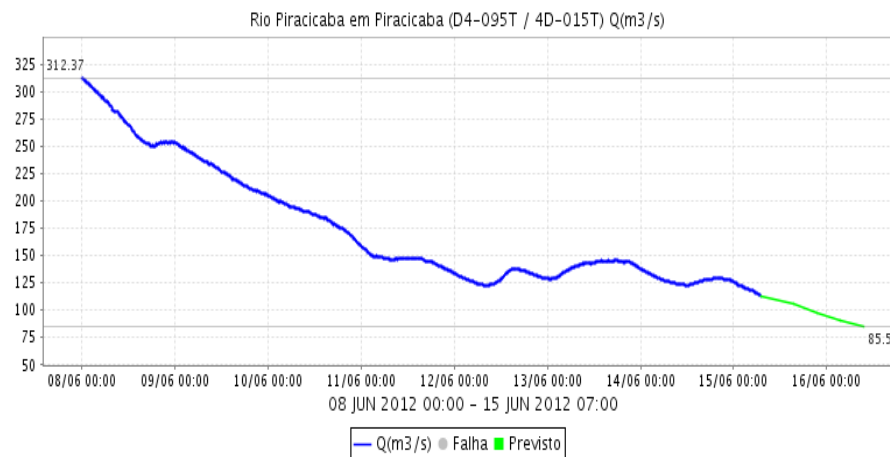
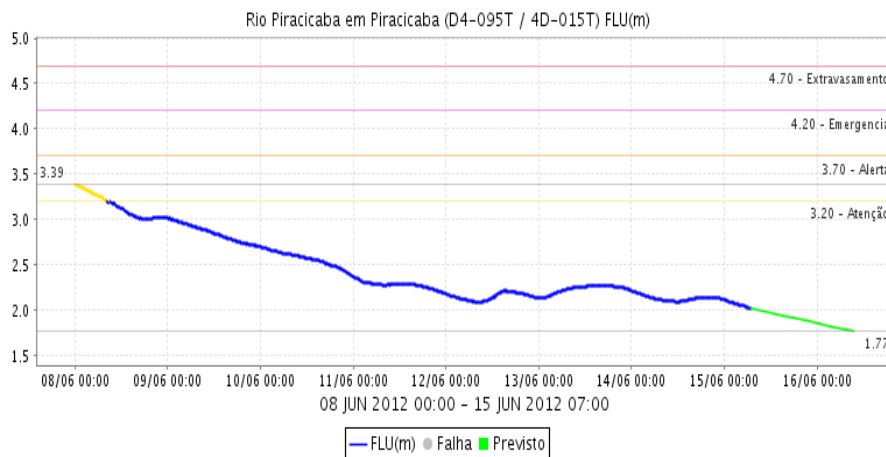
Rio Piracicaba em Carioba (D4-097T / 4D-010T) Q(m<sup>3</sup>/s)



Fonte: Comitês PCJ / SAISP



# SALA DE SITUAÇÃO PCJ



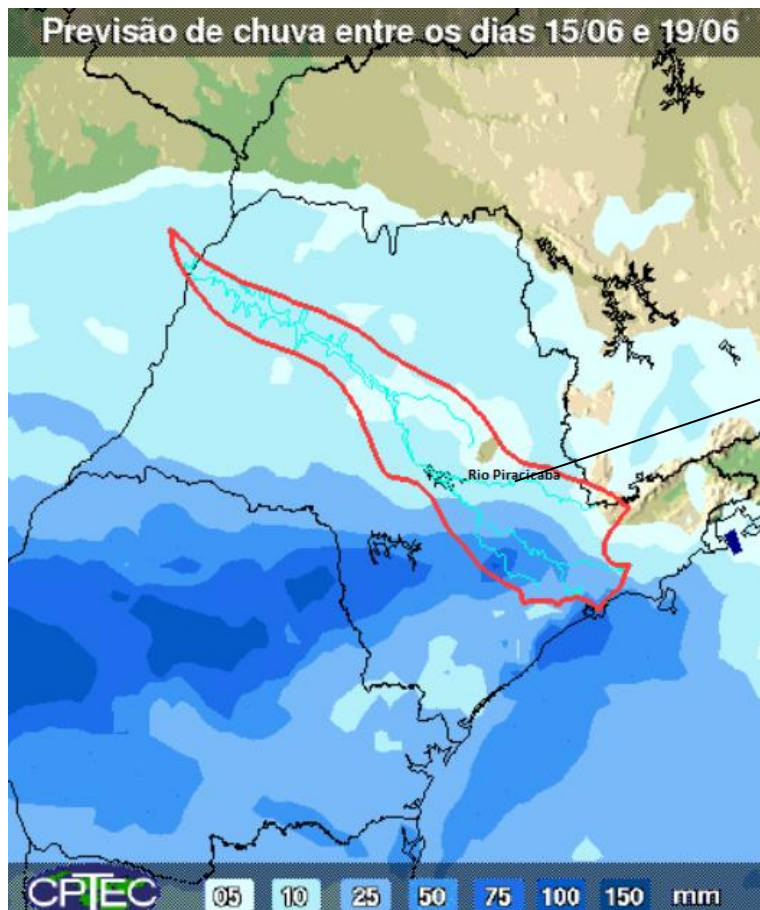
Fonte: Comitês PCJ / SAISP



# SALA DE SITUAÇÃO PCJ



## PREVISÃO DE CHUVAS PARA OS PRÓXIMOS 5 DIAS



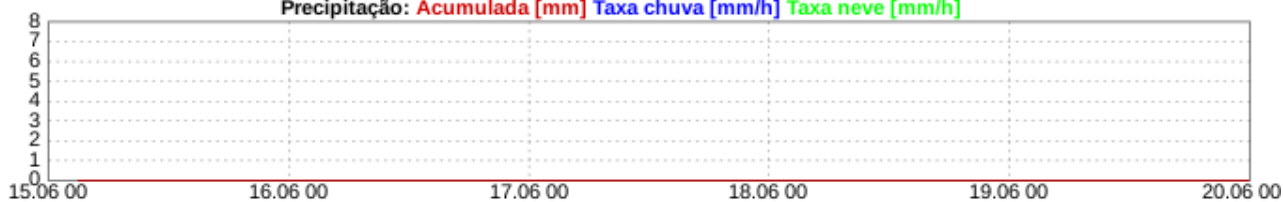
A previsão para os próximos 5 dias é de acumulados de chuva de 10 mm na maior parte das bacias PCJ.

Fonte: INPE/CPTEC

## Meteogramas 10 Km do Instituto Nacional de Meteorologia (INMET)

Cidade: Piracicaba-SP (22°43'S 47°38'W)  
Validade: 15.06.2012 00:00 - 20.06.2012 00:00

Precipitação: Acumulada [mm] Taxa chuva [mm/h] Taxa neve [mm/h]

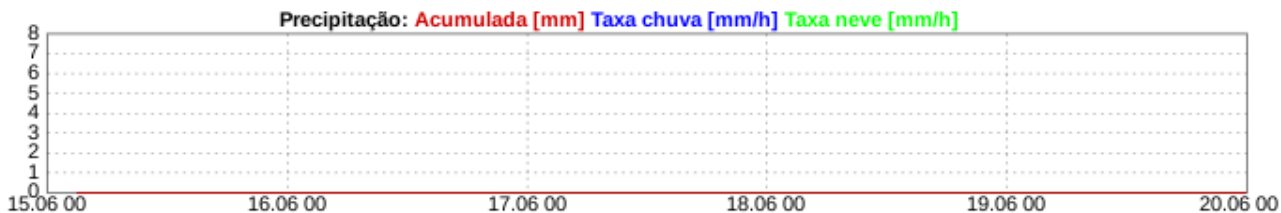




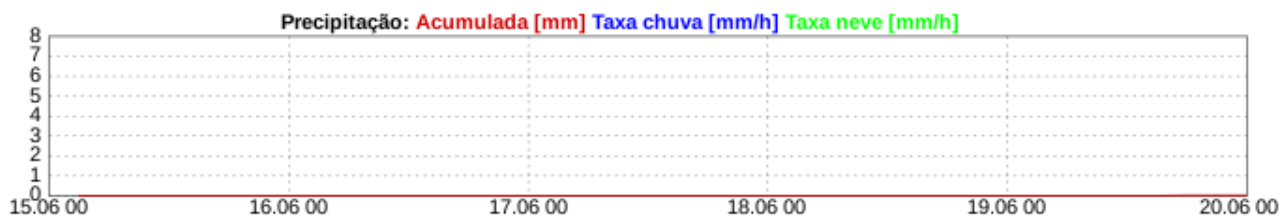
# SALA DE SITUAÇÃO PCJ



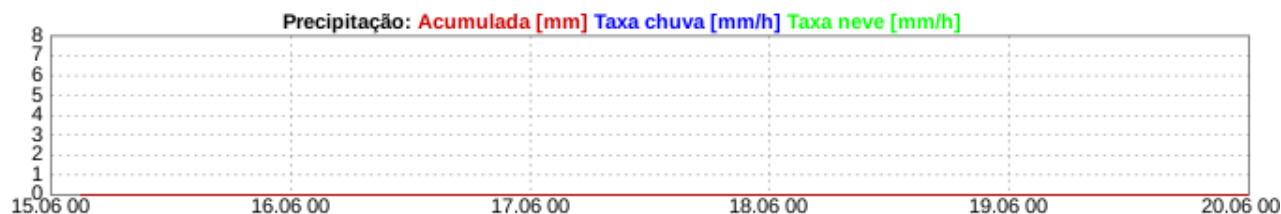
Cidade: Americana-SP (22°44'S 47°19'W)  
Validade: 15.06.2012 00:00 - 20.06.2012 00:00



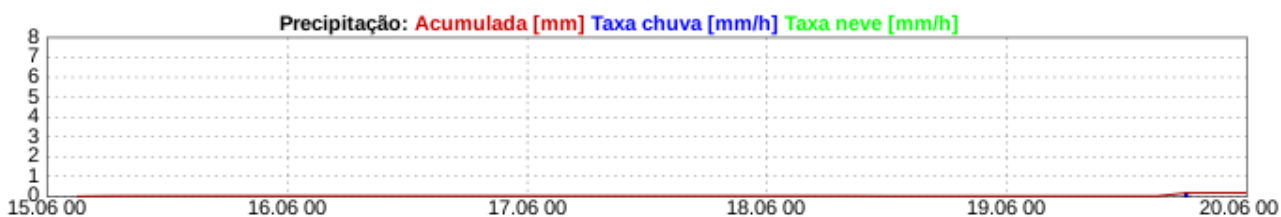
Cidade: Campinas-SP (22°54'S 47°03'W)  
Validade: 15.06.2012 00:00 - 20.06.2012 00:00



Cidade: Rio Claro-SP (22°24'S 47°34'W)  
Validade: 15.06.2012 00:00 - 20.06.2012 00:00



Cidade: Jundiaí-SP (23°11'S 46°53'W)  
Validade: 15.06.2012 00:00 - 20.06.2012 00:00



Cidade: Limeira-SP (22°33'S 47°23'W)  
Validade: 15.06.2012 00:00 - 20.06.2012 00:00

