



SALA DE SITUAÇÃO PCJ



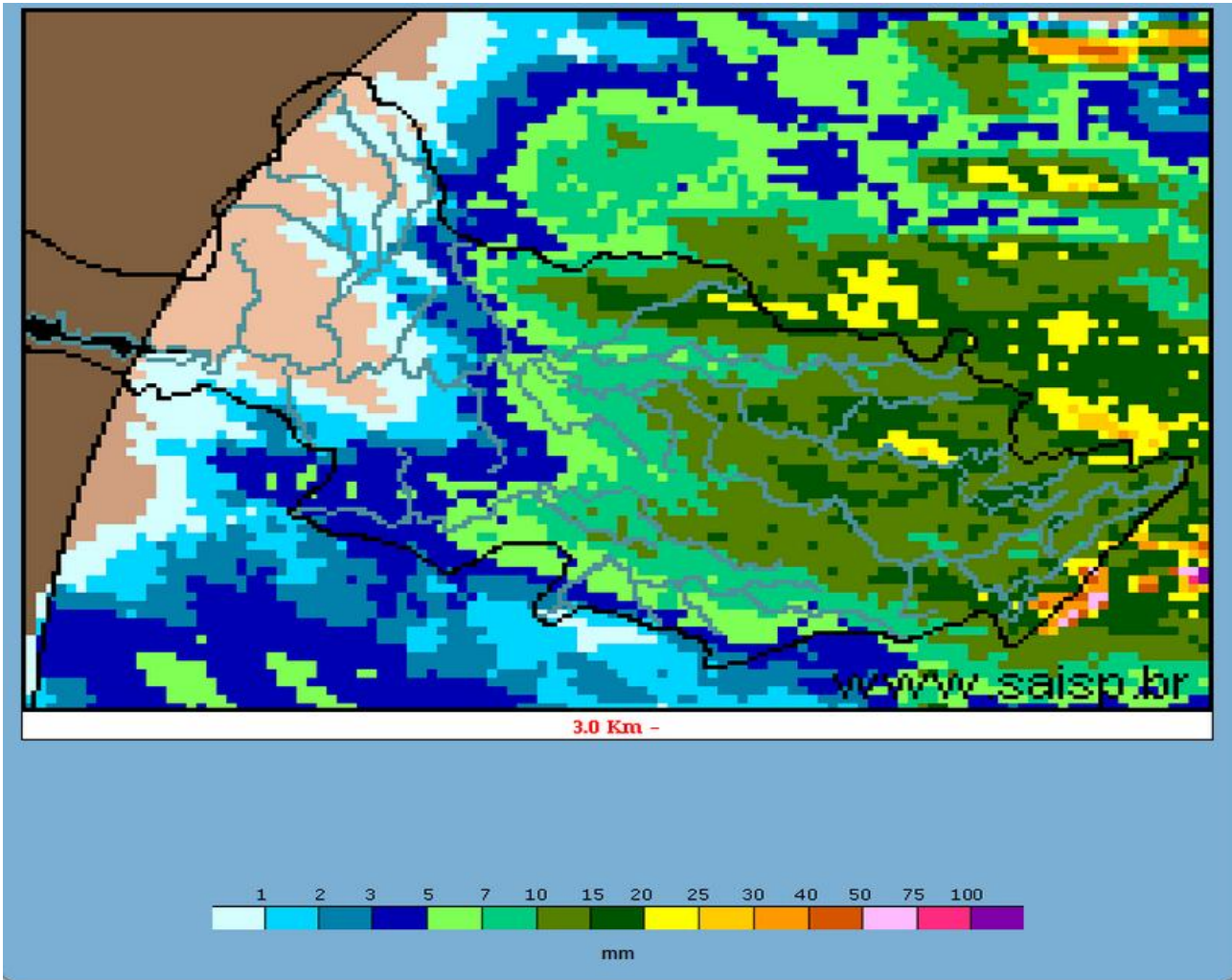
Boletim da Sala de Situação PCJ

13/10/2012

DADOS PLUVIOMÉTRICOS DAS BACIAS PCJ

CHUVA ACUMULADA EM 24 HORAS NAS BACIAS PCJ

12/10/2012 7h00min às 13/10/2012 7h00min





SALA DE SITUAÇÃO PCJ



Localização dos Postos Pluviométricos do Centro Integrado de Informações Agrometeorológicas (Ciiagro) nas Bacias PCJ





SALA DE SITUAÇÃO PCJ



Data	12/10/2012 7h00min às 13/10/2012 7h00min	Chuva acumulada Mensal									
		Out 2012 (até 13/10/2012 7h00min)	Set 2012	Ago 2012	Jul 2012	Jun 2012	Mai 2012	Abr 2012	Mar 2012	Fev 2012	Jan 2012
Postos Ciiagro	Plu (mm)	Plu (mm)	Plu (mm)	Plu (mm)	Plu (mm)	Plu (mm)	Plu (mm)	Plu (mm)	Plu (mm)	Plu (mm)	Plu (mm)
Amparo	3,0	9,9	23,7	0,3	69,9	174,6	72,4	211,3	90,7	217,9	406,7
Atibaia	6,6	24,4	14,8	0,0	57,7	189,3	65,7	138,7	52,7	150,7	338,9
Bom Jesus dos Perdões	10,7	27,0	14,4	1,5	57,6	249,7	70,6	96,0	87,9	135,2	320,9
Bragança Paulista	10,9	26,2	16,2	0,0	48,6	151,5	78,3	143,8	125,3	87,5	258,1
Campinas	7,1	53,1	24,3	0,0	40,6	165,5	73,1	213,9	148,4	137,4	301,4
Campo Limpo Paulista	*	*	21,3	1,9	52,7	184,4	69,4	100,9	60,4	164,5	350,5
Capivari	1,0	34,0	41,6	0,0	44,4	173,2	79,0	122,0	61,8	121,4	287,2
Extrema	14,2	19,1	16,1	5,4	41,8	169,7	73,0	159,6	110,3	89,7	296,1
Indaiatuba	1,0	63,0	49,8	0,0	45,1	182,7	72,4	108,6	138,4	104,2	277,0
Itatiba	4,3	31,2	15,1	0,0	57,5	206,5	82,1	159,3	41,7	161,9	356,5
Jaguariúna	6,9	16,6	21,6	0,0	58,1	166,4	54,0	154,9	110,4	210,2	326,5
Jundiaí	3,6	19,1	20,2	0,3	51,2	232,8	81,9	133,0	96,6	172,1	219,8
Jundiaí - ETEC	7,6	36,8	20,6	0,0	44,6	251,6	74,6	152,4	45,3	164,8	400,7
Limeira	13,8	16,0	30,8	0,0	47,2	119,5	53,0	121,4	115,6	147,0	328,8
Monte Alegre do Sul	*	*	23,9	1,2	65,3	203,3	78,0	156,3	107,9	137,1	457,2
Nazaré Paulista	14,2	26,7	12,2	1,4	64,4	217,0	53,2	112,9	95,8	81,2	347,6
Nova Odessa	5,6	15,3	25,2	0,0	34,0	133,7	66,8	153,0	83,0	122,5	296,3
Piracaia	6,8	23,4	15,6	1,5	6,9	151,0	73,4	141,7	88,9	101,1	331,4
Piracicaba	6,1	6,9	46,5	0,0	28,1	187,4	82,8	117,9	143,6	142,9	243,7
São Pedro	*	*	43,9	0,0	35,0	238,2	84,2	93,4	86,0	137,3	312,0
Sumaré	4,6	11,7	27,7	2,0	51,2	193,8	68,7	184,5	108,6	162,8	292,6
Vargem	16,0	49,5	15,3	0,3	47,8	133,5	69,9	161,0	63,6	120,6	282,0



SALA DE SITUAÇÃO PCJ



DADOS DE FLUVIOMETRIA E VAZÃO

Localização dos Postos da Rede Telemétrica do DAEE nas Bacias PCJ



LEGENDA

- ▲ Postos Fluviométricos
- Hidrografia
- Bacias PCJ



1:1.100.000



SALA DE SITUAÇÃO PCJ



REDE TELEMÉTRICA DAEE / SP

Data:		13/10/2012 às 7:00:00 h				
Nomenclatura no mapa	Posto de medição	Código Posto	Pluviosidade (mm)**	Vazão do rio (m³/s)	Nível do rio (m)	Nível de extravasamento (m)
PS1	Rio Cachoeira Captação Piracaia / Piracaia	E3-110T/3E-116T	13,75	4,62	2,27	3,00
PS2	Rio Atibaína em Nazaré Paulista	3E-089T	14,25	4,71	2,04	2,80
PS3	Rio Atibaia em Atibaia / Atibaia	E3-111T/3E-063T	6,00	8,39	1,93	3,00
PS4	Rio Atibaia no Bairro da Ponte / Itatiba	D3-048T/3D-006T	4,40	13,69	4,22	6,30
PS5	Rio Atibaia Captação Valinhos / Valinhos	D3-051T/3D-007T	8,00	17,48	1,13	4,30
PS6	Rio Atibaia em Desembargador Furtado / Campinas	D3-055T/3D-003T	8,50	0,00	*	3,00
PS7	Rio Atibaia Acima de Paulínia / Paulínia	D4-120T/4D-009RT	10,00	22,09	2,20	3,70
PS8	Rio Atibaia Captação Sumaré / Paulínia	D4-122 / 4D-033	0,00	30,03	1,87	*
PS9	Rio Jaguari em Guaripocaba / Bragança Paulista	D3-047T/3D-015T	0,00	4,35	1,44	5,00
PS10	Rio Jaguari em Buenópolis / Morungaba	D3-040T/3D-009T	11,80	8,25	1,40	3,50
PS11	Rio Jaguari em Jaguariúna / Jaguariúna	D3-045T/3D-008T	4,50	7,63	0,32	3,10
PS12	Rio Camanducaia em Dal Bo/ Jaguariúna	D3-044T/3D-001T	5,00	8,05	0,59	4,60
PS13	Rio Jaguari Captação Petrobrás / Paulínia	D4-123 / 4D-034	6,80	13,72	1,72	*
PS14	Rio Jaguari em Usina Ester / Cosmópolis	D4-052RT/4D-001T	11,00	13,19	0,72	12,00
PS15	Rio Jaguari na Foz / Limeira	D4-121T/4D-013T	1,00	16,37	1,23	4,20
PS16	Rio Piracicaba em Carioba / Americana	D4-097T/4D-010T	11,00	29,75	5,96	8,00
PS17	Rio Piracicaba em Piracicaba / Piracicaba	D4-095T/4D-015T	1,50	71,36	1,64	4,70
PS18	Rio Piracicaba em Artemis	D4-061T / 4D-007T	0,00	71,92	0,99	*
PS19	Rio Corumbataí em Batovi / Rio Claro	D4-043 / 4D-018T	19,00	2,90	1,22	*
PS20	Rio Jundiá - Itaicí / Indaiatuba	E4-864AN / 4E-017	0,00	*	1,26	*

* Dados indisponíveis

** Acumulado nas últimas 24 horas

Legenda:

Normal	Atenção	Alerta	Emergência	Extravasamento
--------	---------	--------	------------	----------------

Fonte: Comitês PCJ / SAISP

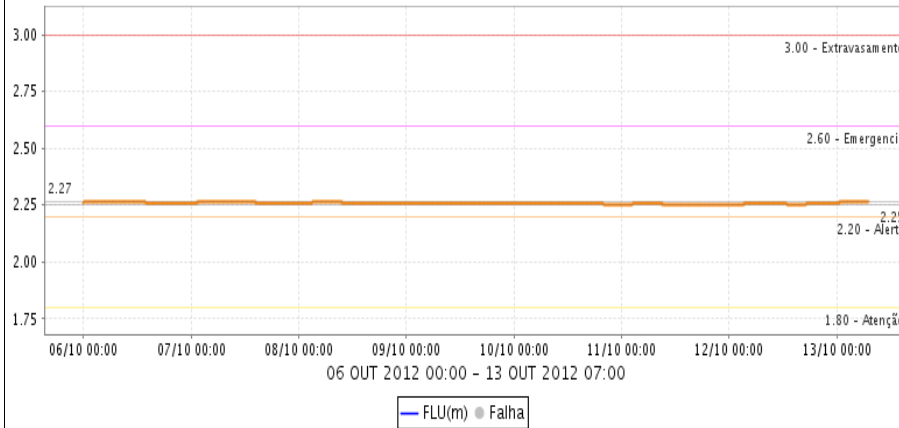


SALA DE SITUAÇÃO PCJ

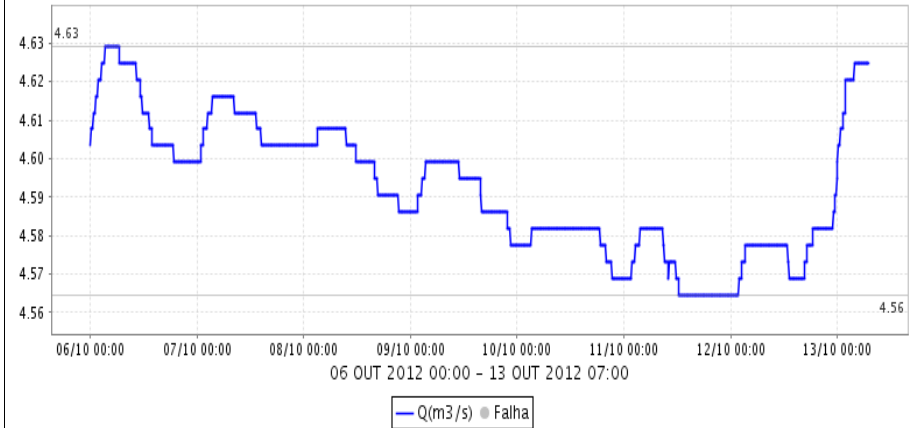


LIMNIGRAMAS E FLUVIOGRAMAS DOS ÚLTIMOS 7 DIAS

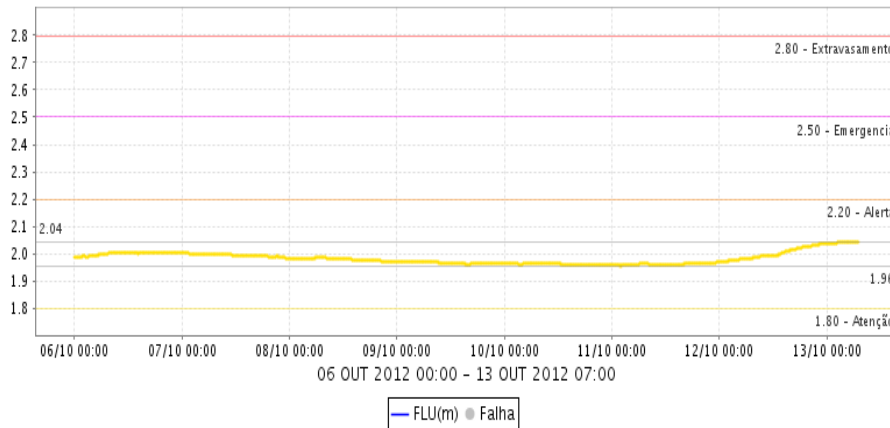
R.Cachoeira Captação Piracaia(E3-110T/3E-116T) FLU(m)



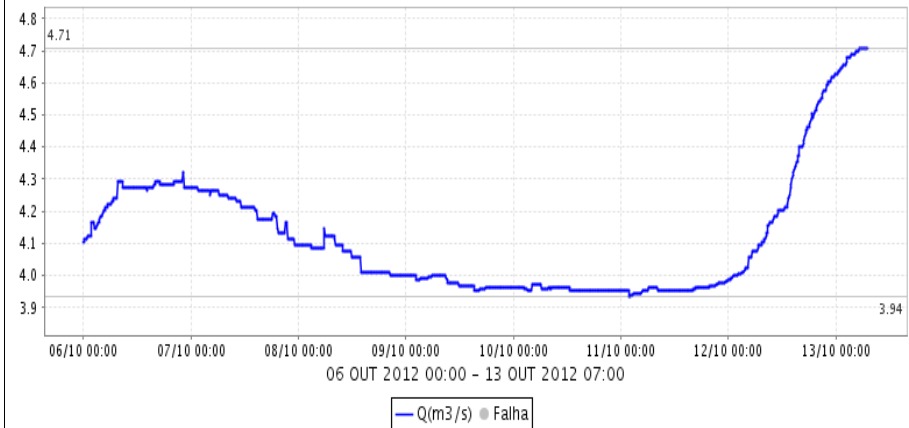
R.Cachoeira Captação Piracaia(E3-110T/3E-116T) Q(m³/s)



Rio Atibainha em Nazaré Paulista (3E-089T) FLU(m)



Rio Atibainha em Nazaré Paulista (3E-089T) Q(m³/s)

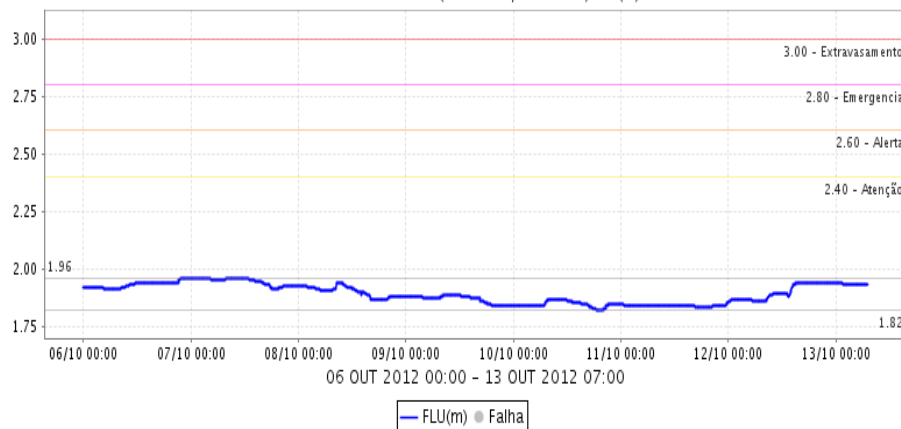




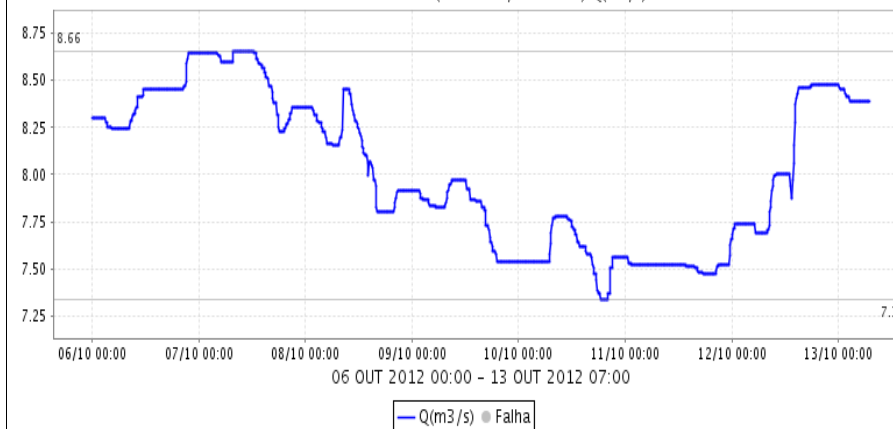
SALA DE SITUAÇÃO PCJ



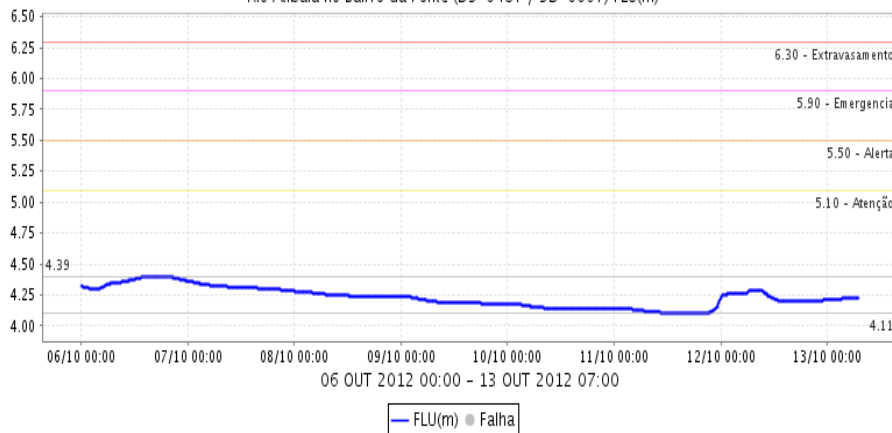
Rio Atibaia em Atibaia (E3-111T / 3E-063T) FLU(m)



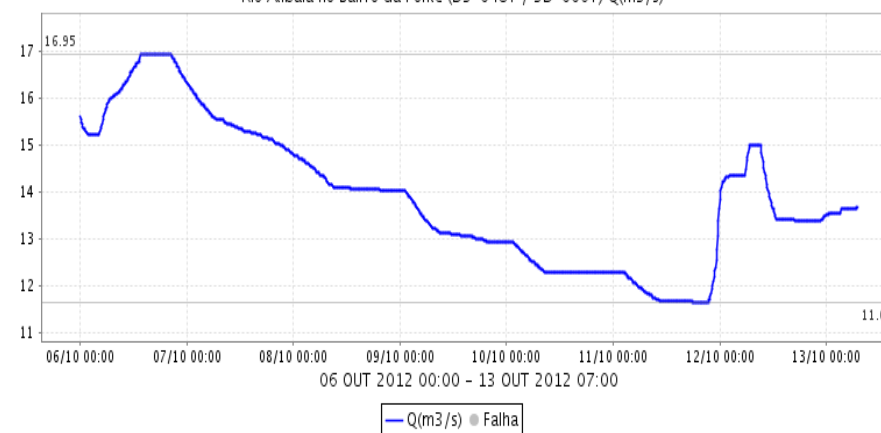
Rio Atibaia em Atibaia (E3-111T / 3E-063T) Q(m³/s)



Rio Atibaia no Bairro da Ponte (D3-048T / 3D-006T) FLU(m)



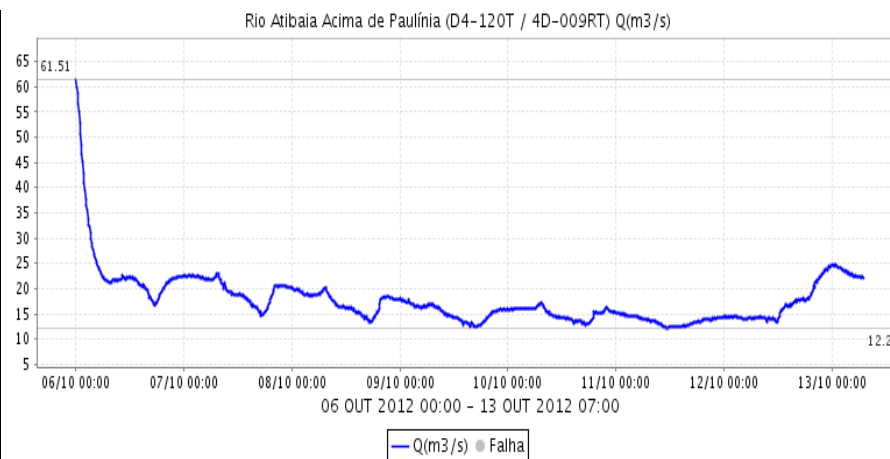
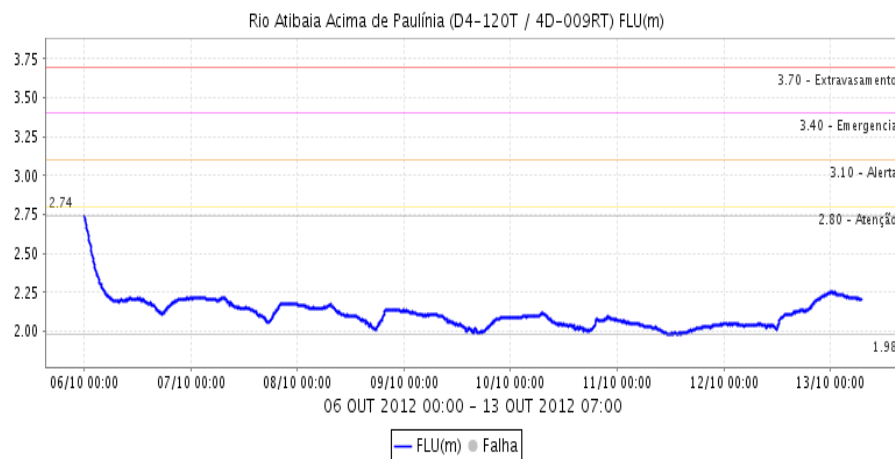
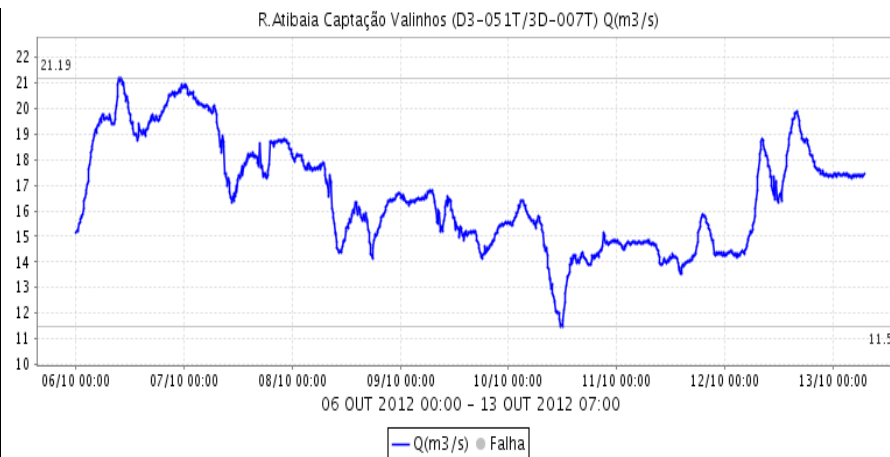
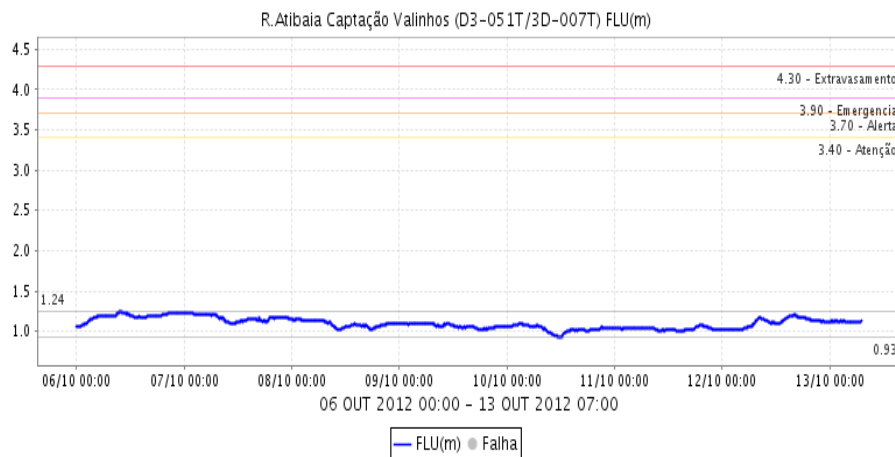
Rio Atibaia no Bairro da Ponte (D3-048T / 3D-006T) Q(m³/s)



Fonte: Comitês PCJ / SAISP



SALA DE SITUAÇÃO PCJ

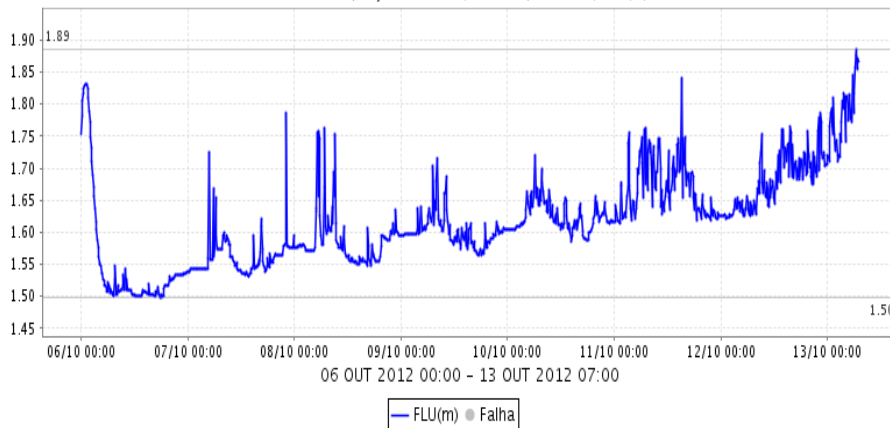




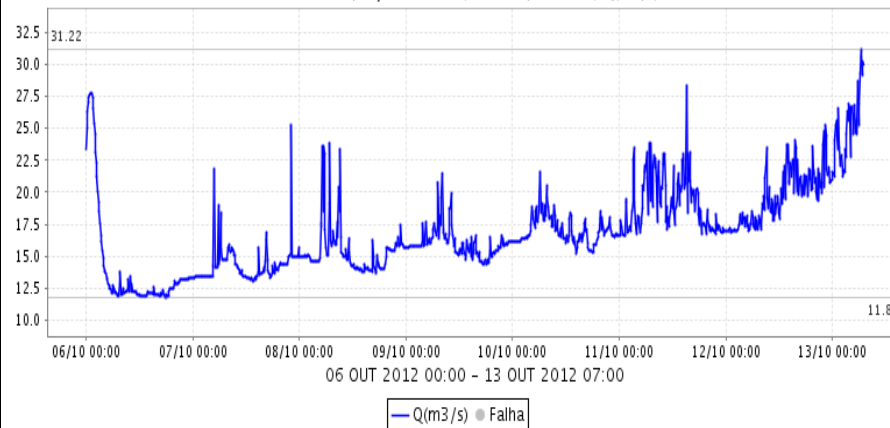
SALA DE SITUAÇÃO PCJ



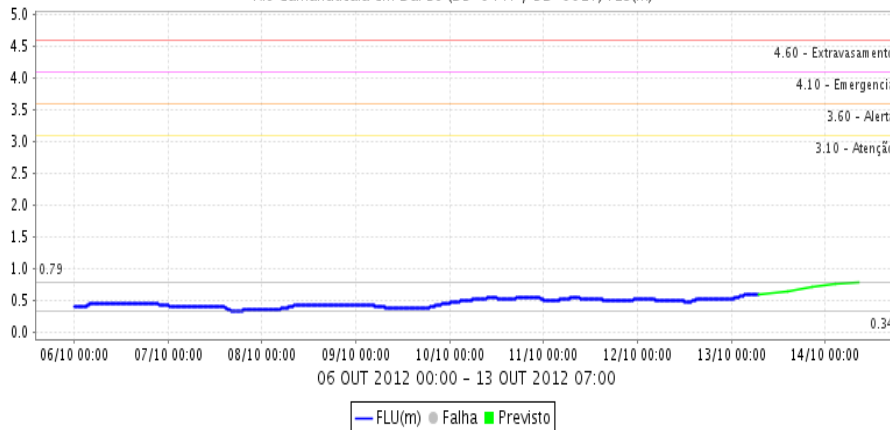
Rio Atibaia Captação Sumaré (D4-122 / 4D-033) FLU(m)



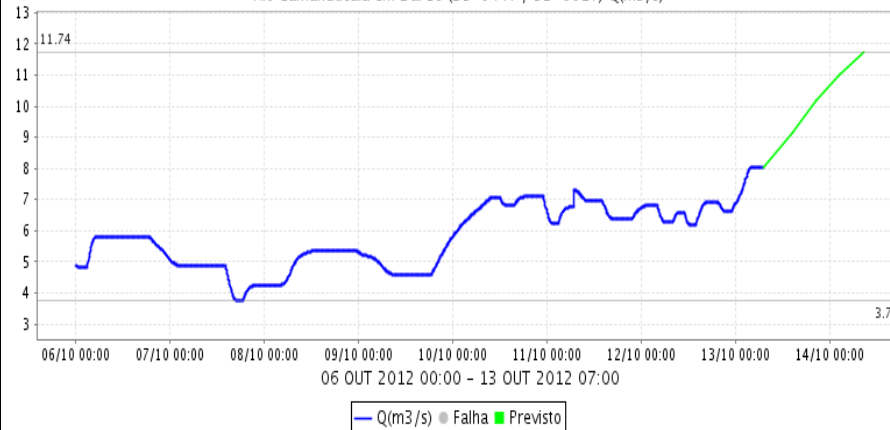
Rio Atibaia Captação Sumaré (D4-122 / 4D-033) Q(m³/s)



Rio Camanducaia em Dal Bo (D3-044T / 3D-001T) FLU(m)



Rio Camanducaia em Dal Bo (D3-044T / 3D-001T) Q(m³/s)



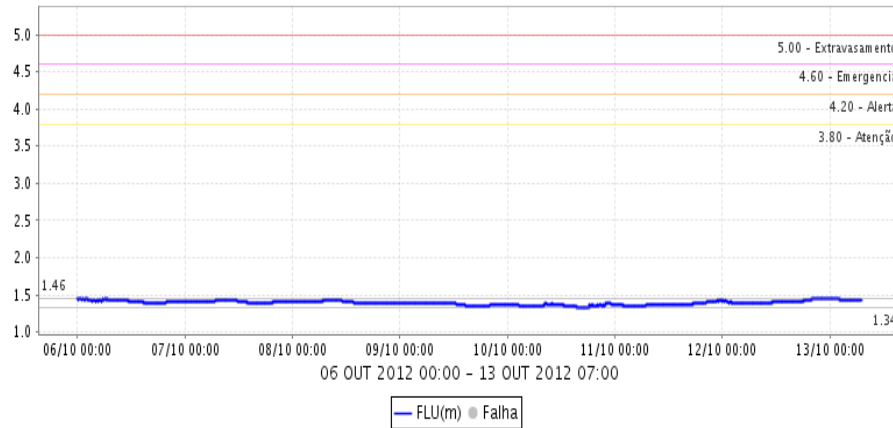
Fonte: Comitês PCJ / SAISP



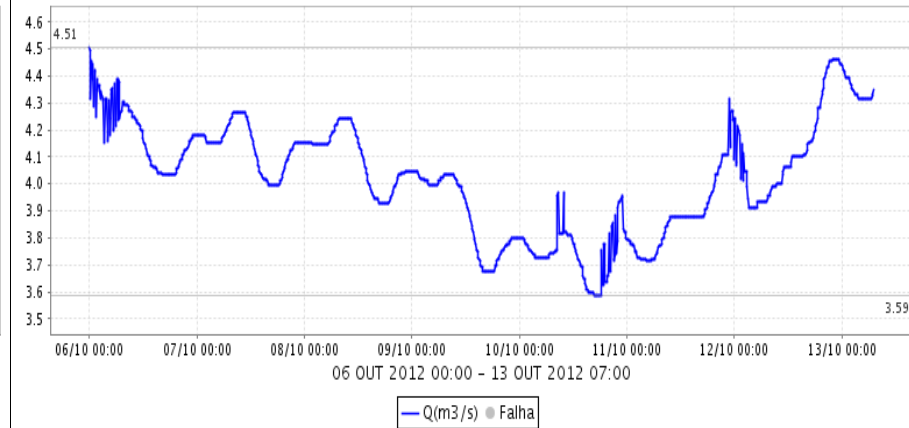
SALA DE SITUAÇÃO PCJ



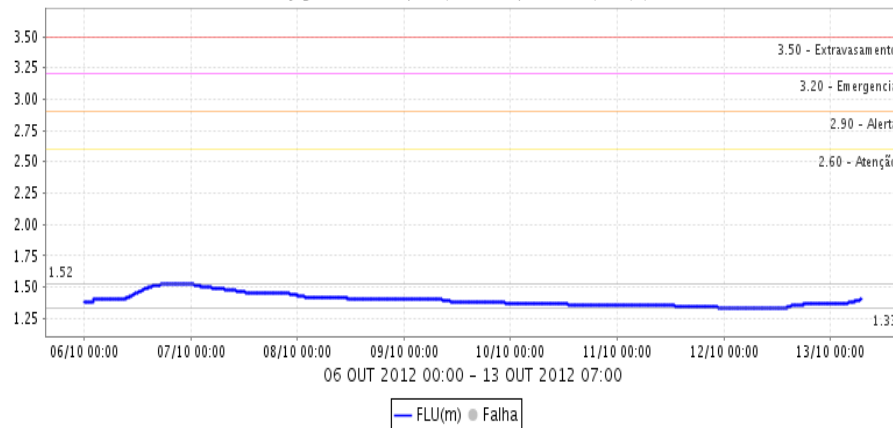
Rio Jaguarí em Guaripocaba (D3-047T / 3D-015T) FLU(m)



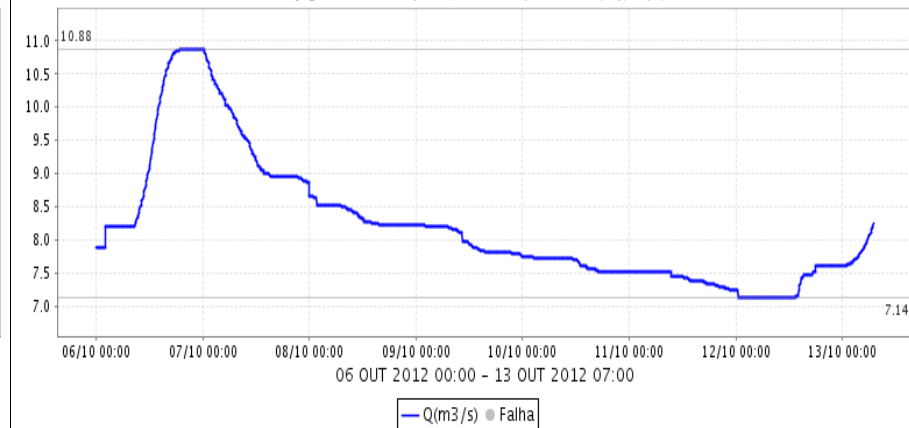
Rio Jaguarí em Guaripocaba (D3-047T / 3D-015T) Q(m³/s)



Rio Jaguarí em Buenópolis (D3-040T / 3D-009T) FLU(m)

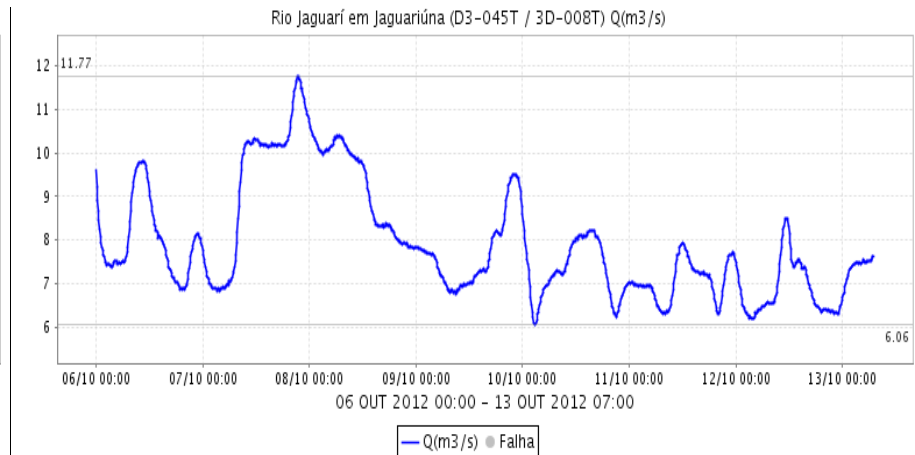
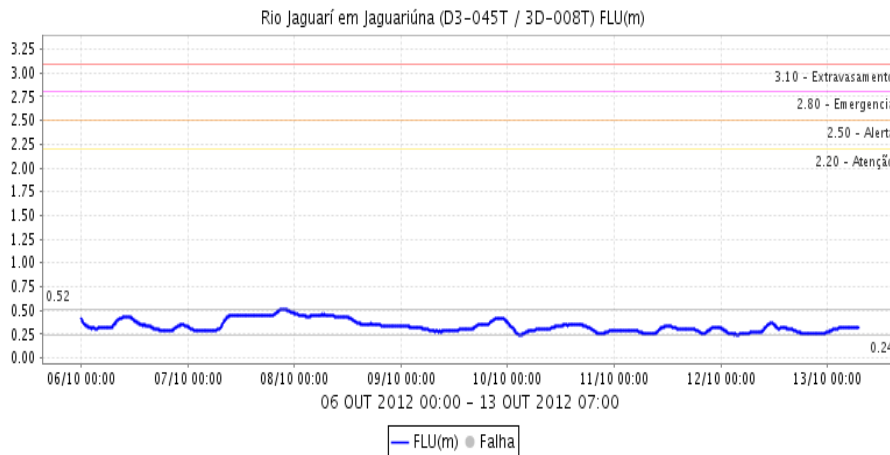
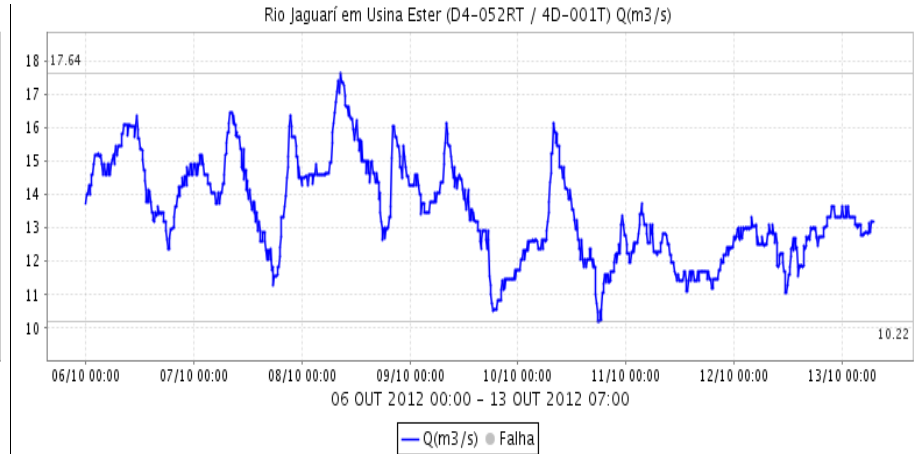
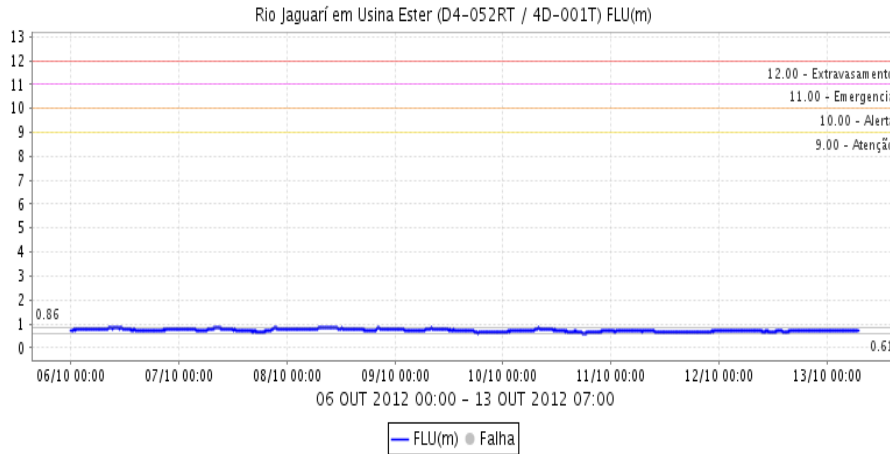


Rio Jaguarí em Buenópolis (D3-040T / 3D-009T) Q(m³/s)





SALA DE SITUAÇÃO PCJ

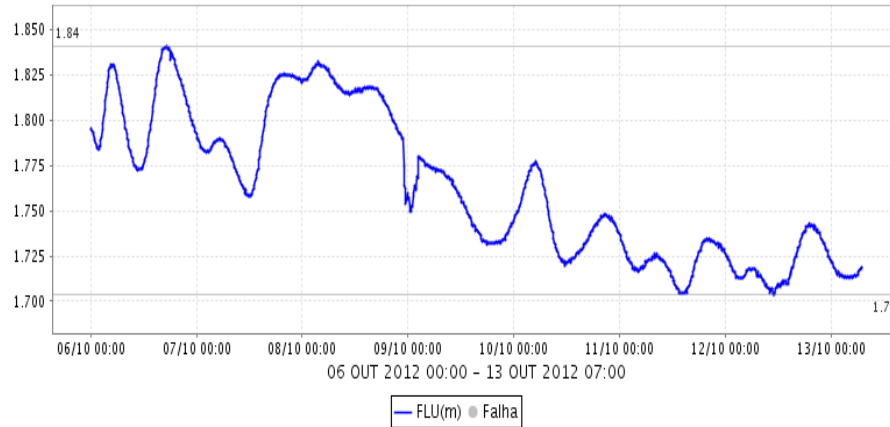




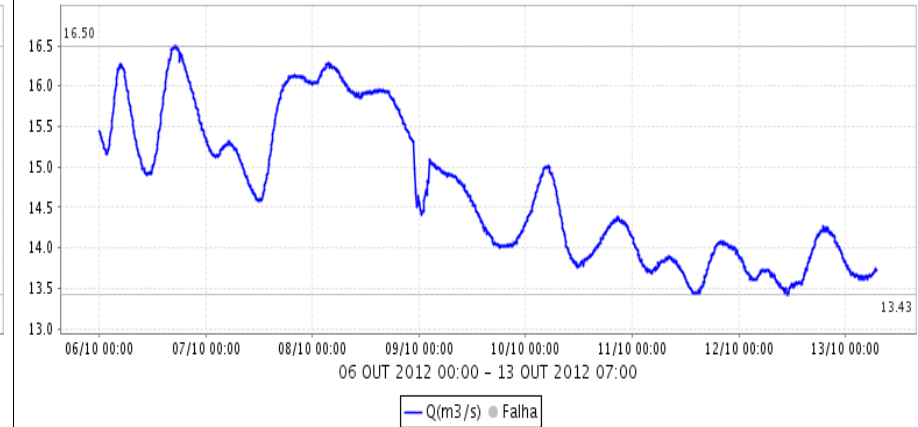
SALA DE SITUAÇÃO PCJ



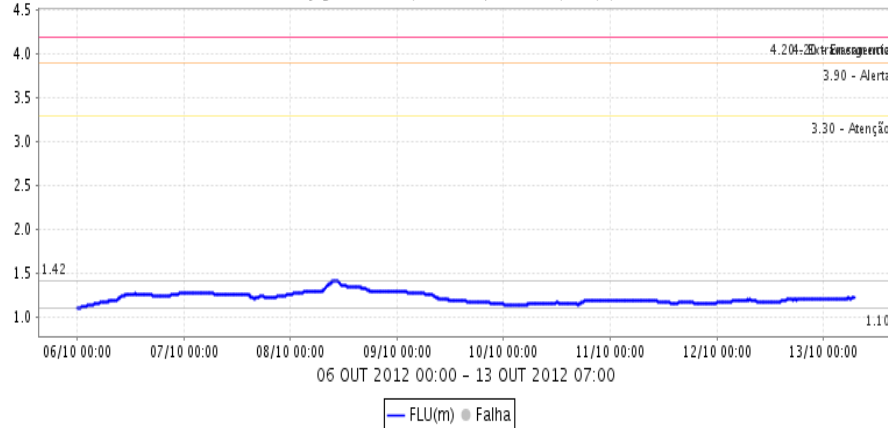
Rio Jaguarí Captação Petrobrás (D4-123 / 4D-034) FLU(m)



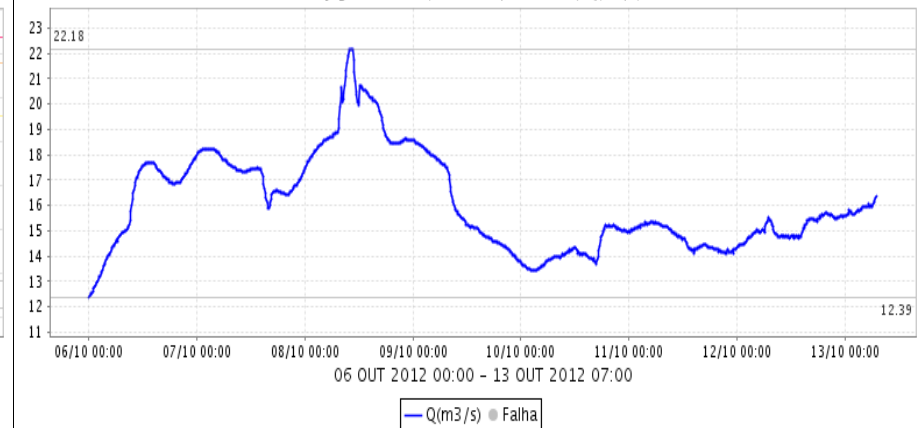
Rio Jaguarí Captação Petrobrás (D4-123 / 4D-034) Q(m³/s)



Rio Jaguarí na Foz (D4-121T / 4D-013T) FLU(m)



Rio Jaguarí na Foz (D4-121T / 4D-013T) Q(m³/s)

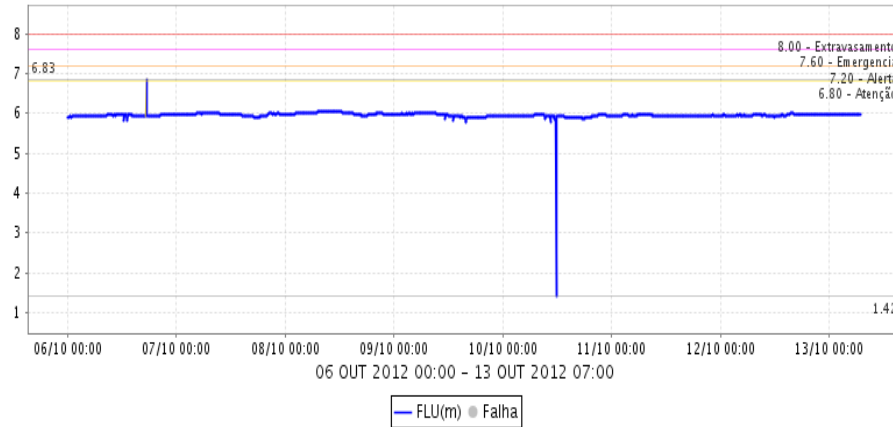




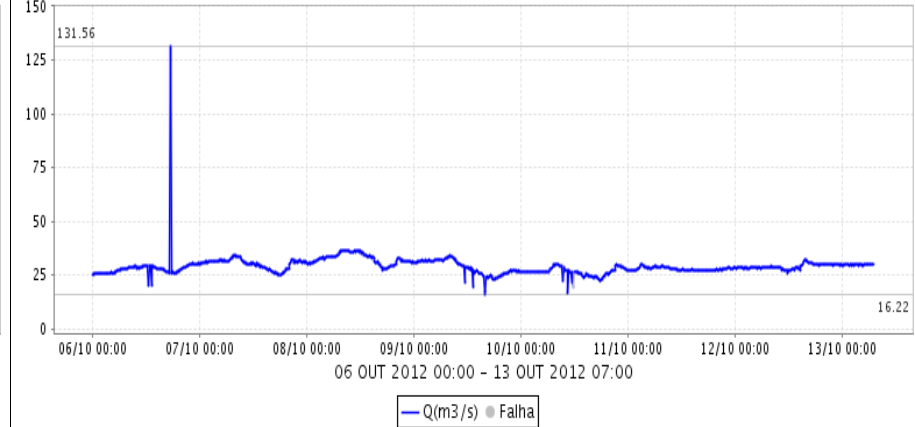
SALA DE SITUAÇÃO PCJ



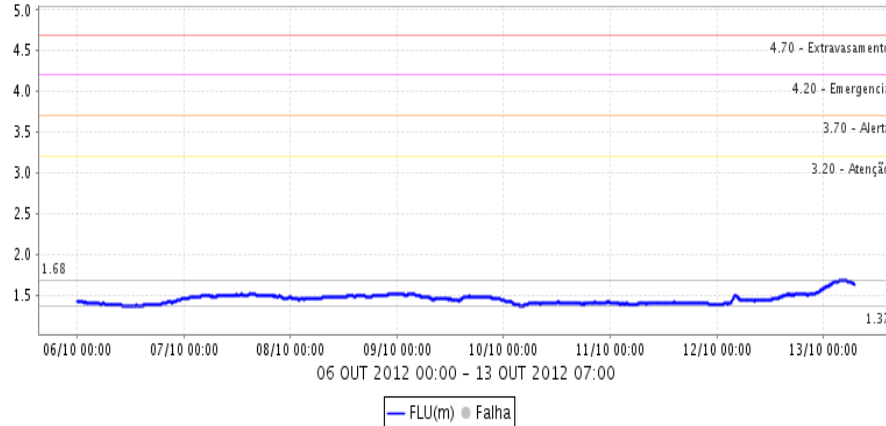
Rio Piracicaba em Carioba (D4-097T / 4D-010T) FLU(m)



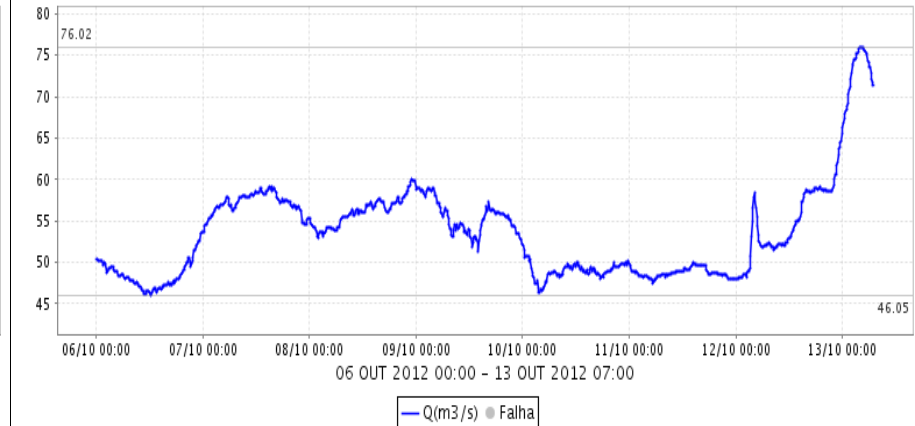
Rio Piracicaba em Carioba (D4-097T / 4D-010T) Q(m³/s)



Rio Piracicaba em Piracicaba (D4-095T / 4D-015T) FLU(m)

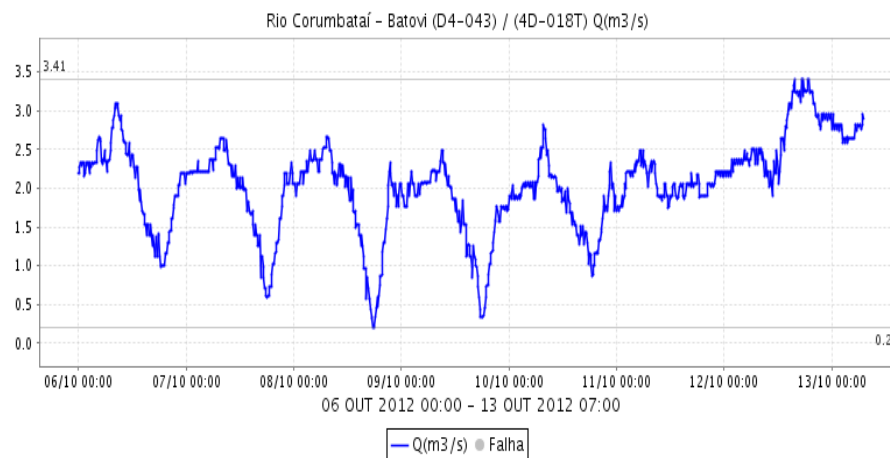
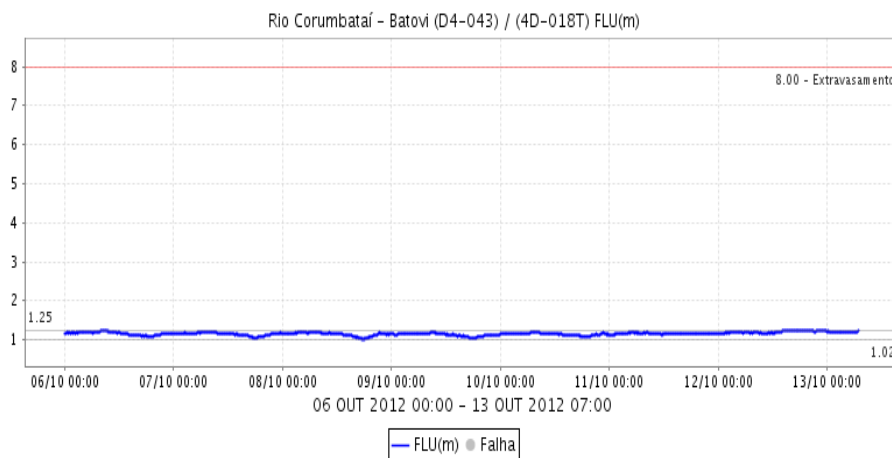
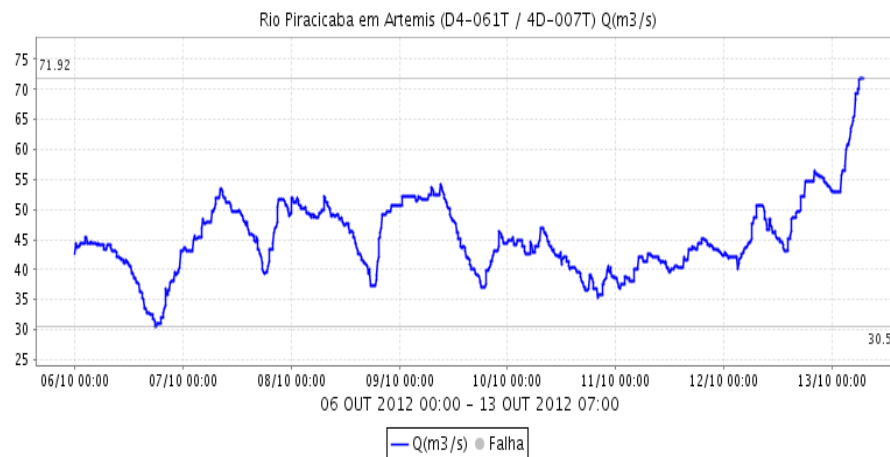
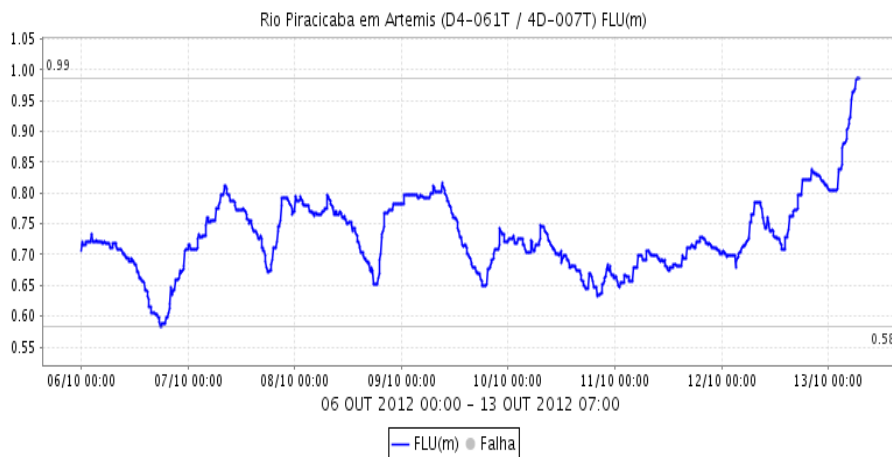


Rio Piracicaba em Piracicaba (D4-095T / 4D-015T) Q(m³/s)





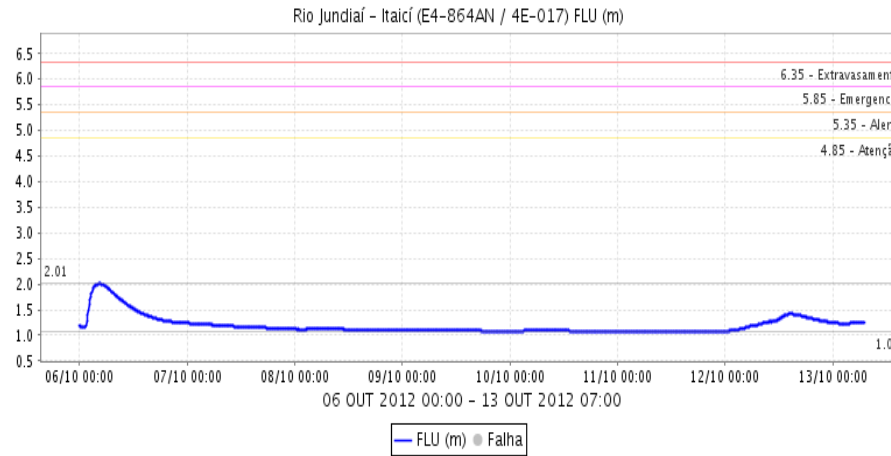
SALA DE SITUAÇÃO PCJ



Fonte: Comitês PCJ / SAISP



SALA DE SITUAÇÃO PCJ



Fonte: Comitês PCJ / SAISP