

23/10/2012

Boletim Diário Sala de Situação PCJ



Talita Cassieri

Ísis Franco

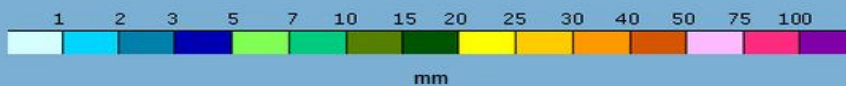
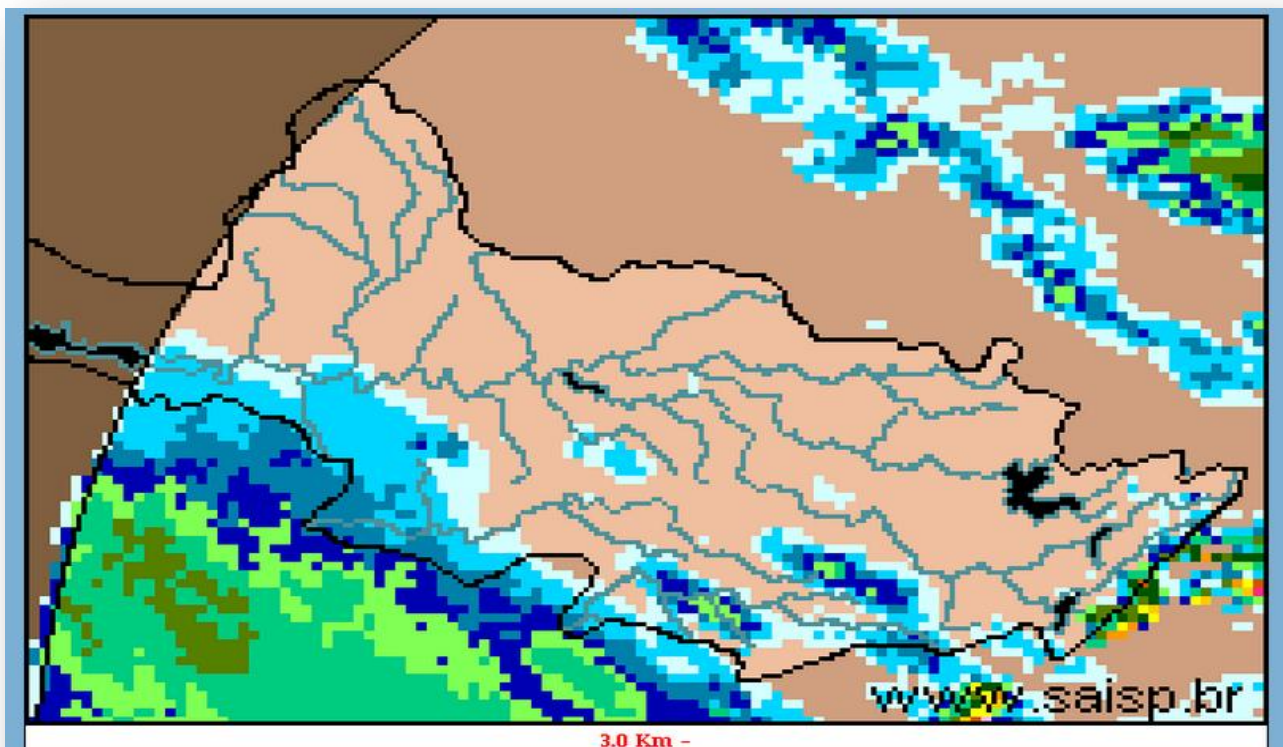


SALA DE SITUAÇÃO PCJ



Dados Pluviométricos das Bacias PCJ

CHUVA ACUMULADA EM 24 HORAS NAS BACIAS PCJ
22/10/2012 7h00min às 23/10/2012 7h00min



SAISP
Sistema de Alertas a
Inundações de São Paulo

CTH | Centro Tecnológico de
Hidráulica e Recursos
Hídricos

 Fundação
Centro Tecnológico
de Hidráulica

Fonte: SAISP



DADOS DE FLUVIOMETRIA E VAZÃO

Localização dos Postos da Rede Telemétrica do DAEE nas Bacias PCJ



REDE TELEMÉTRICA DAEE / SP						
Data:		23/10/2012 às 7:00:00 h				
Nomenclatura no mapa	Posto de medição	Código Posto	Pluviosidade (mm)**	Vazão do rio (m³/s)	Nível do rio (m)	Nível de extravasamento (m)
PS1	Rio Cachoeira Captação Piracaia / Piracaia	E3-110T/3E-116T	0,00	3,30	1,93	3,00
PS2	Rio Atibaia em Nazaré Paulista	3E-089T	0,00	4,35	2,01	2,80
PS3	Rio Atibaia em Atibaia / Atibaia	E3-111T/3E-063T	0,00	8,68	1,96	3,00
PS4	Rio Atibaia no Bairro da Ponte / Itatiba	D3-048T/3D-006T	0,00	20,60	4,57	6,30
PS5	Rio Atibaia Captação Valinhos / Valinhos	D3-051T/3D-007T	0,00	23,31	1,31	4,30
PS6	Rio Atibaia em Desembargador Furtado / Campinas	D3-055T/3D-003T	0,00	12,48	0,79	3,00
PS7	Rio Atibaia Acima de Paulínia / Paulínia	D4-120T/4D-009RT	0,00	17,79	2,13	3,70
PS8	Rio Atibaia Captação Sumaré / Paulínia	D4-122 / 4D-033	0,00	23,45	1,75	*
PS9	Rio Jaguari em Guaripocaba / Bragança Paulista	D3-047T/3D-015T	0,00	3,75	1,36	5,00
PS10	Rio Jaguari em Buenópolis / Morungaba	D3-040T/3D-009T	0,00	12,22	1,57	3,50
PS11	Rio Jaguari em Jaguariúna / Jaguariúna	D3-045T/3D-008T	0,00	14,41	0,63	3,10
PS12	Rio Camanducaia em Dal Bo/ Jaguariúna	D3-044T/3D-001T	0,00	11,83	0,79	4,60
PS13	Rio Jaguari Captação Petrobrás / Paulínia	D4-123 / 4D-034	0,00	19,45	1,96	*
PS14	Rio Jaguari em Usina Ester / Cosmópolis	D4-052RT/4D-001T	0,00	20,81	0,96	12,00
PS15	Rio Jaguari na Foz / Limeira	D4-121T/4D-013T	0,00	26,94	1,52	4,20
PS16	Rio Piracicaba em Carioba / Americana	D4-097T/4D-010T	0,00	45,00	6,14	8,00
PS17	Rio Piracicaba em Piracicaba / Piracicaba	D4-095T/4D-015T	0,25	78,96	1,71	4,70
PS18	Rio Piracicaba em Artemis	D4-061T / 4D-007T	0,00	74,24	1,01	*
PS19	Rio Corumbataí em Batovi / Rio Claro	D4-043 / 4D-018T	0,00	2,19	1,17	*
PS20	Rio Jundiá - Itaici / Indaiatuba	E4-864AN / 4E-017	1,60	*	1,16	*

* Dados indisponíveis

** Acumulada nas últimas 24 horas

Legenda:

Normal	Atenção	Alerta	Emergência	Extravasamento
--------	---------	--------	------------	----------------

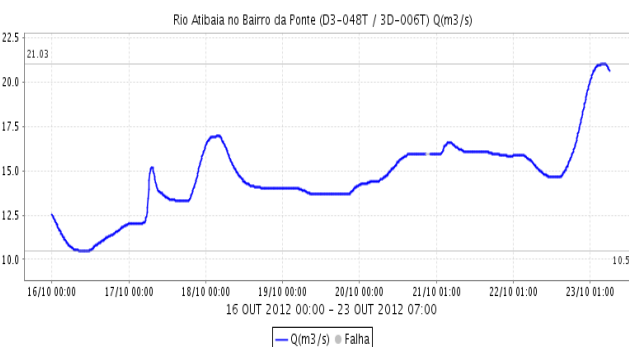
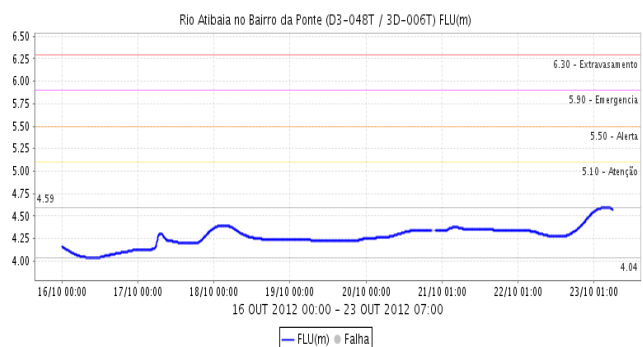
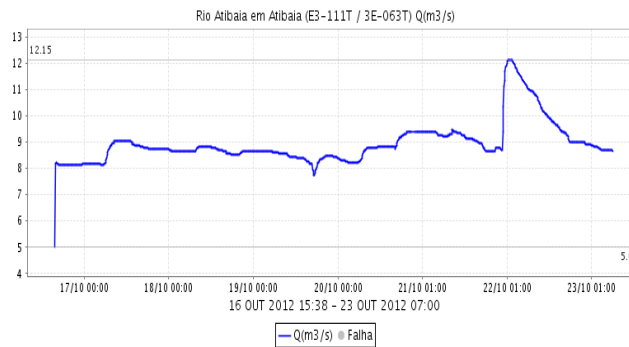
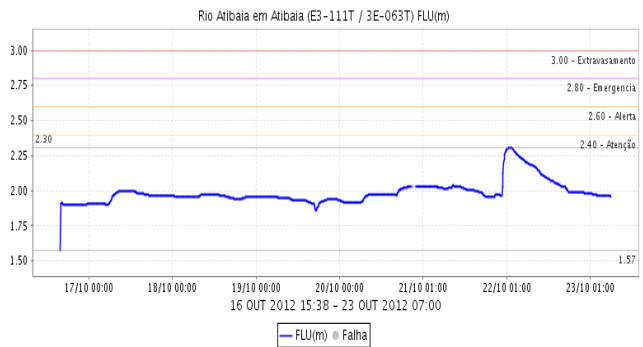
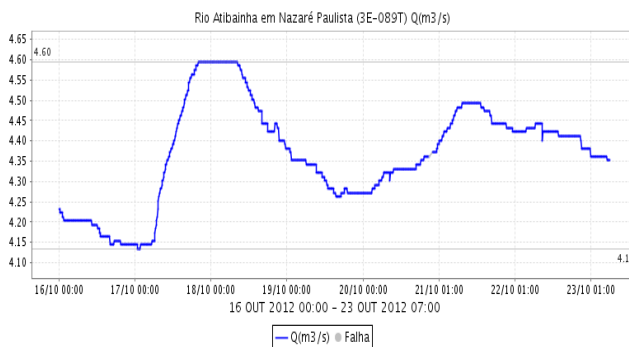
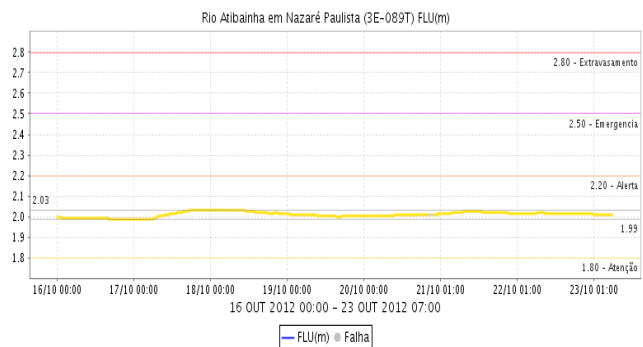
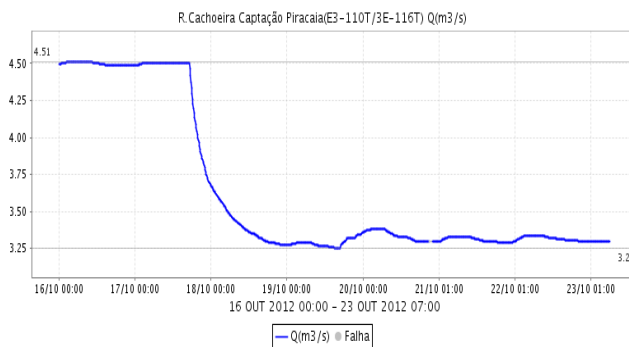
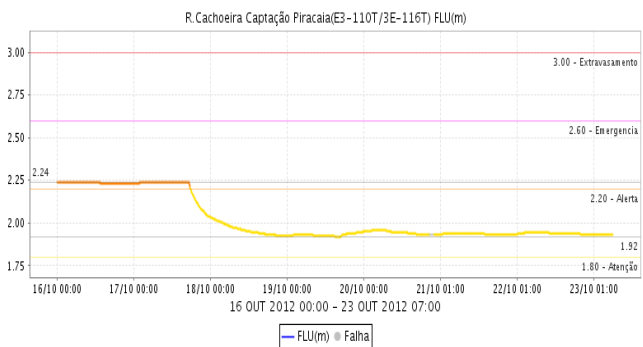


SALA DE SITUAÇÃO PCJ



Fonte: SAISP

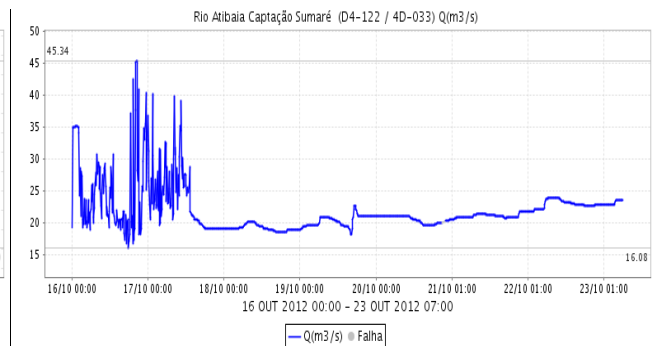
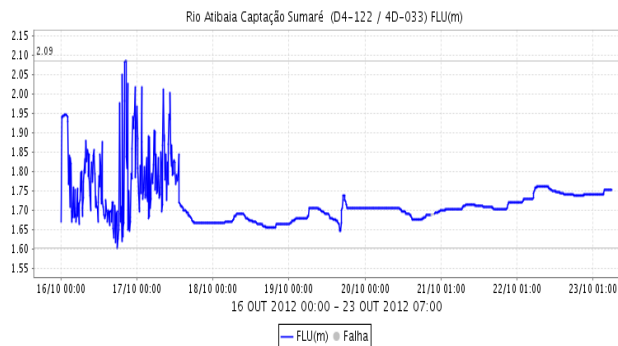
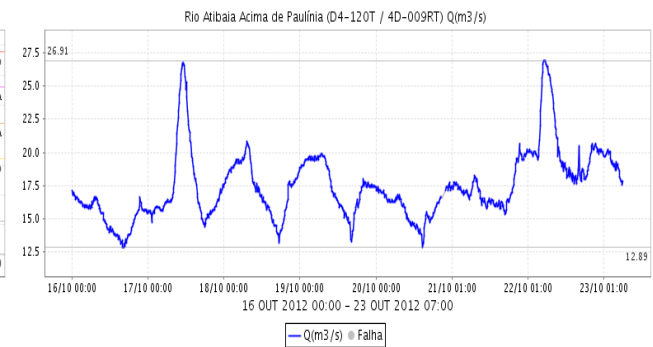
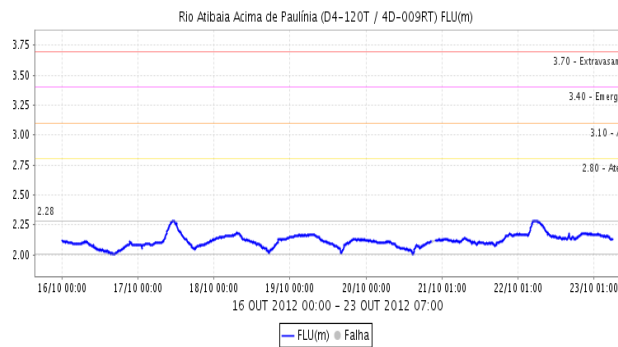
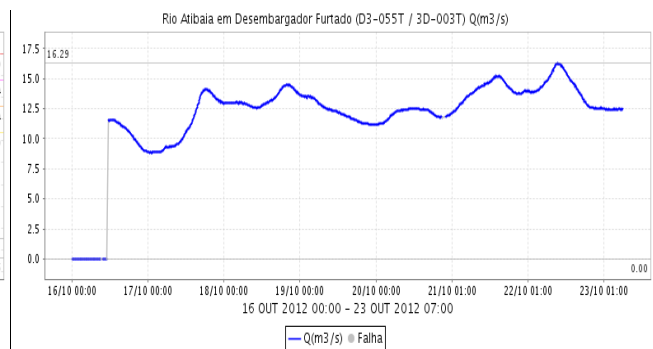
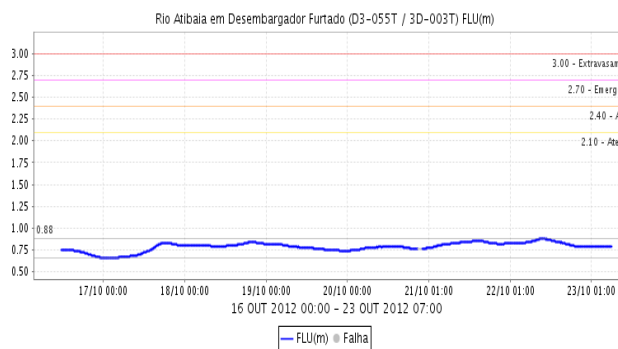
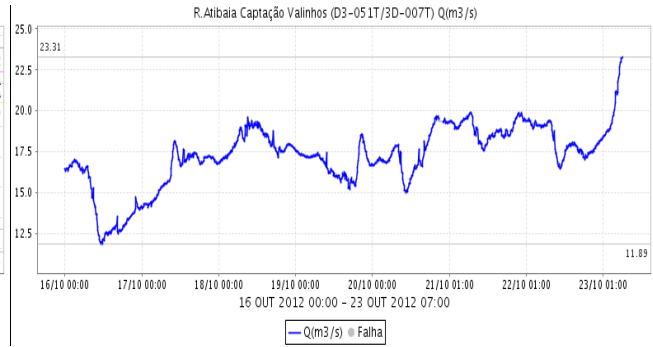
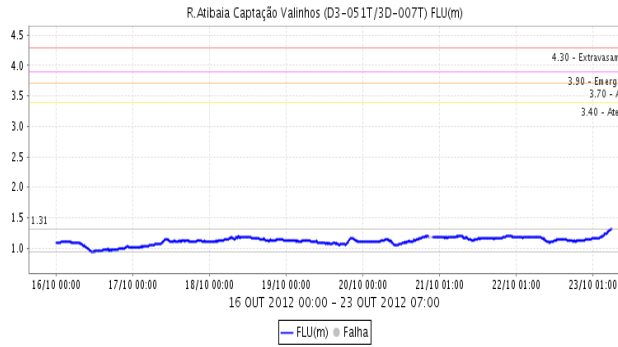
LIMNIGRAMAS E FLUVIOGRAMAS DOS ÚLTIMOS 7 DIAS



Fonte: Comitês PCJ / SAISP

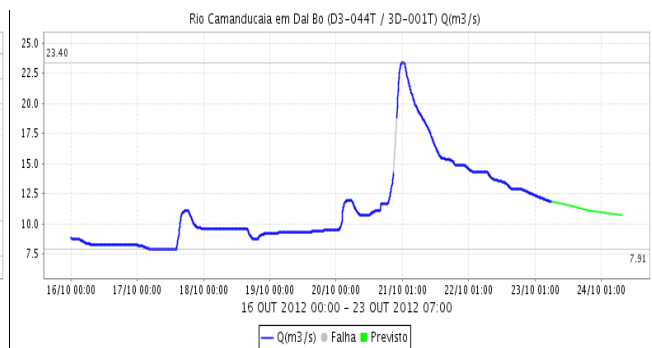
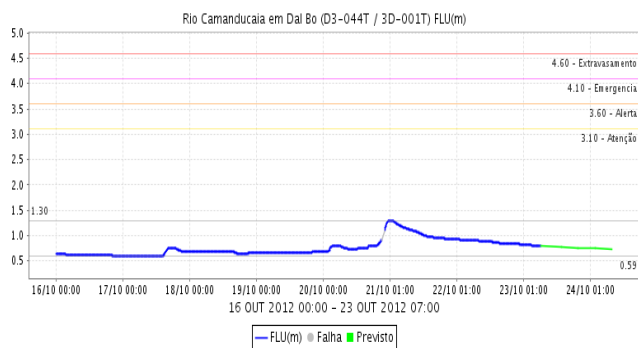
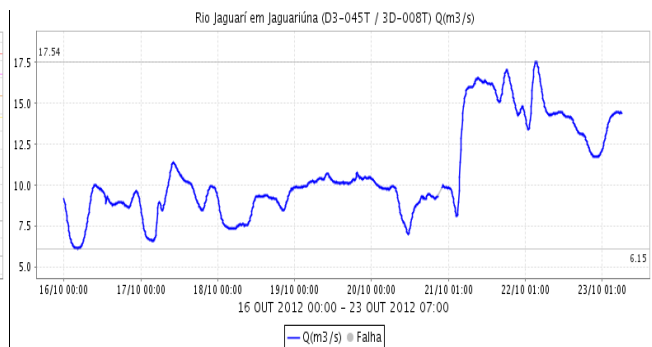
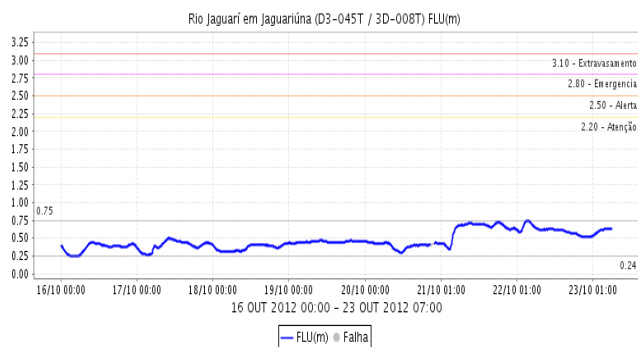
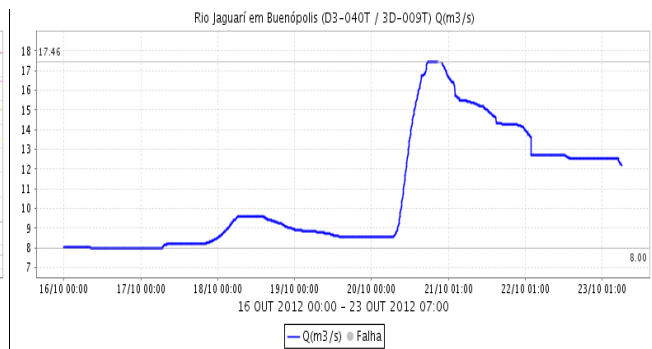
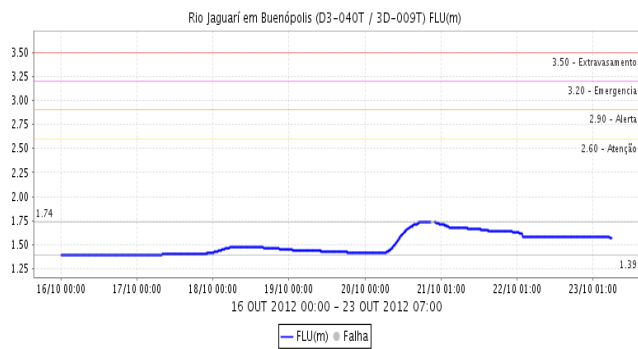
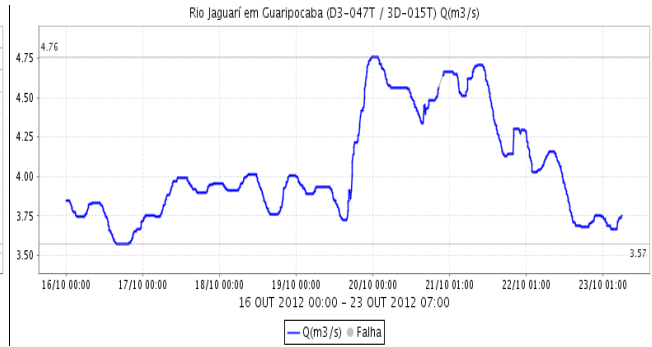
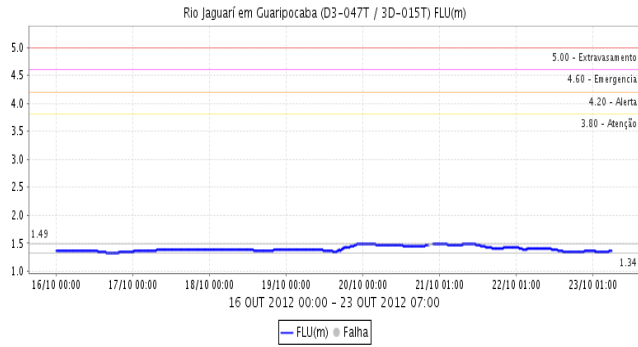


SALA DE SITUAÇÃO PCJ



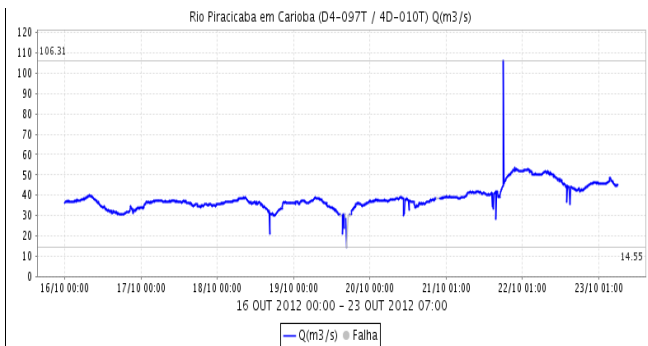
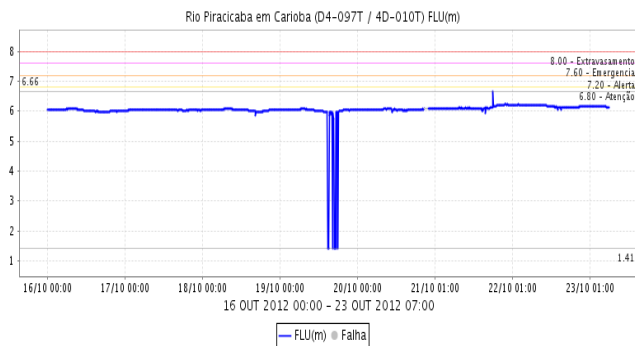
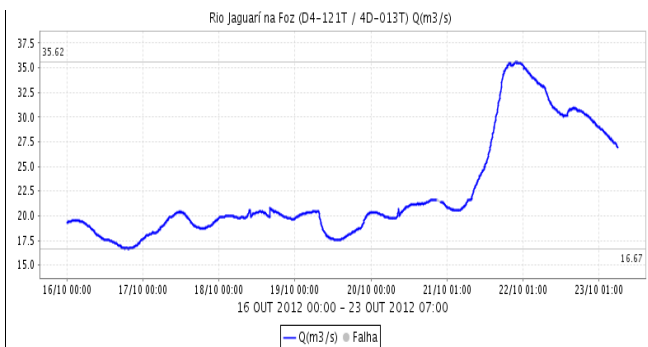
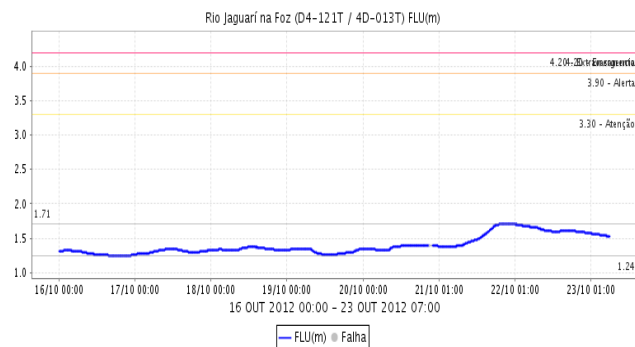
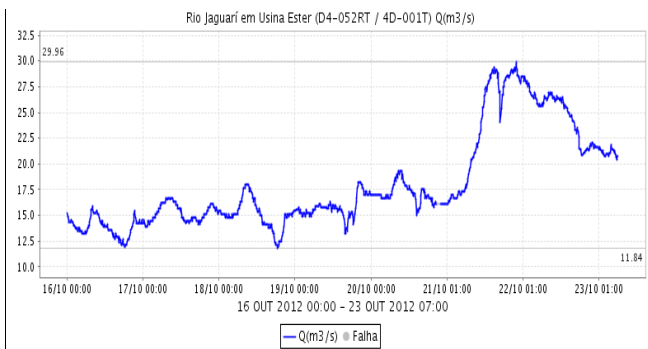
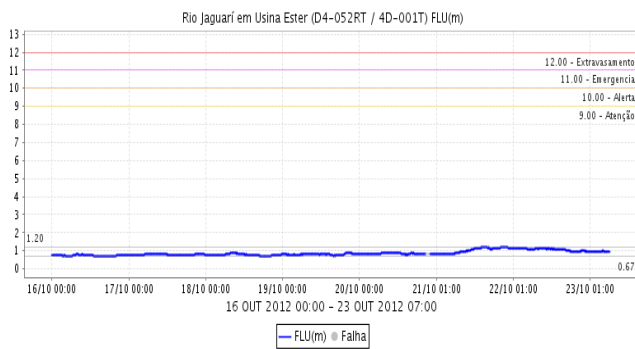
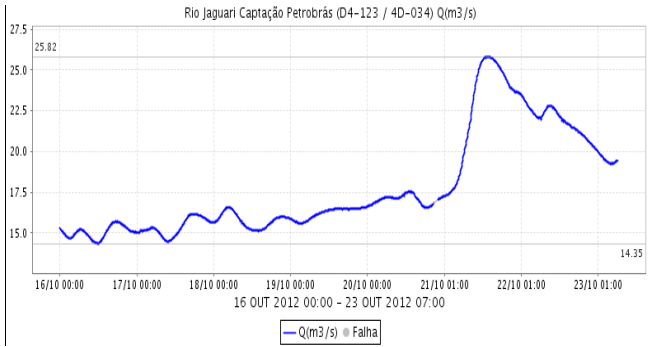
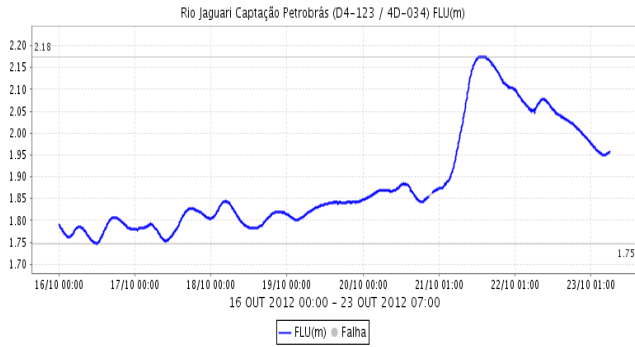


SALA DE SITUAÇÃO PCJ



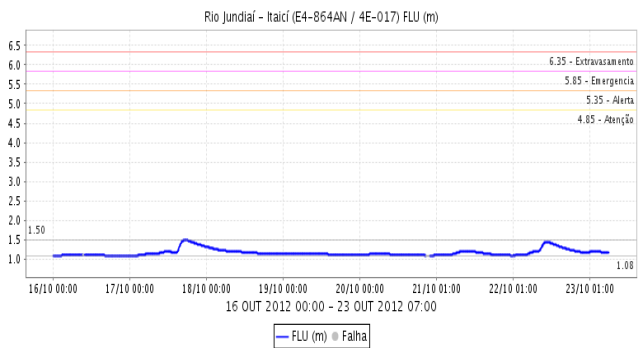
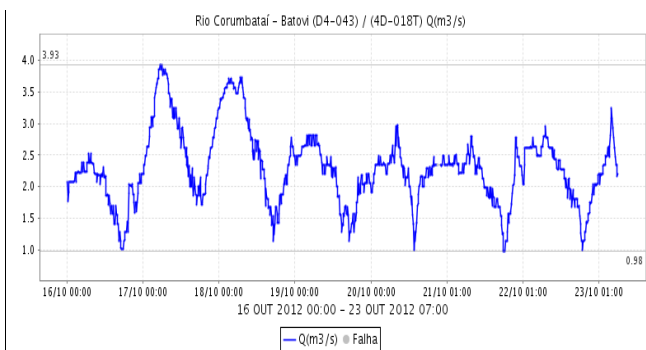
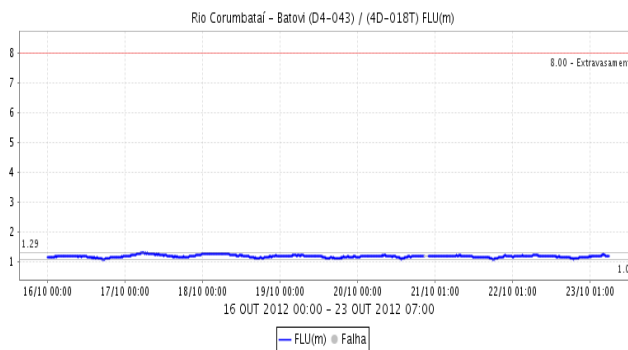
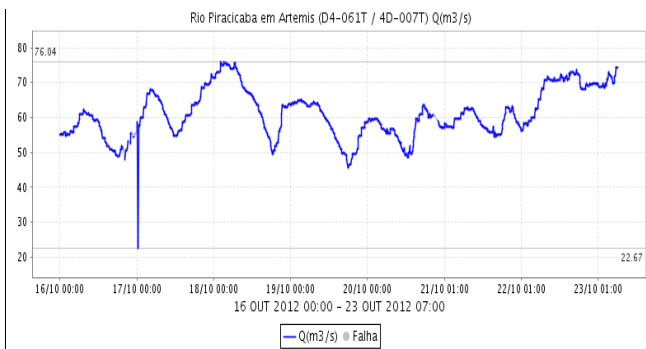
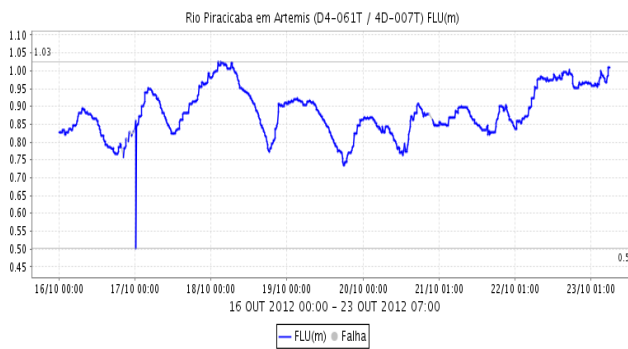
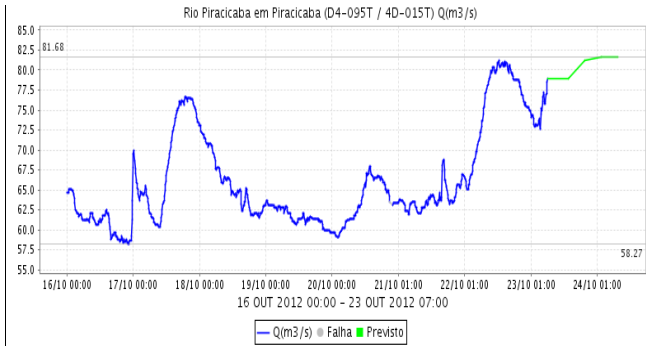
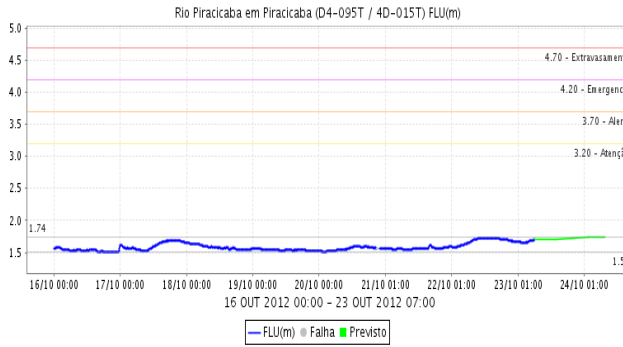


SALA DE SITUAÇÃO PCJ



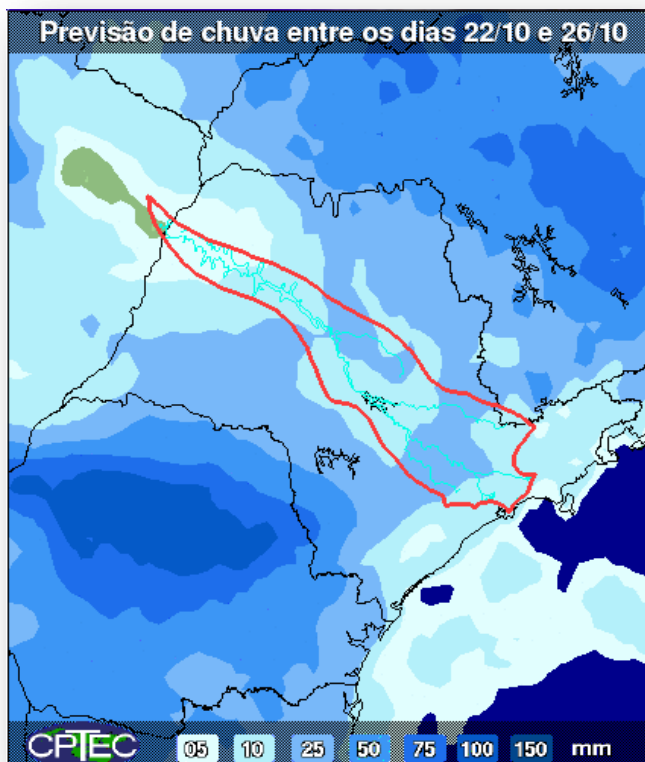


SALA DE SITUAÇÃO PCJ





PREVISÃO DE CHUVAS PARA OS PRÓXIMOS 4 DIAS



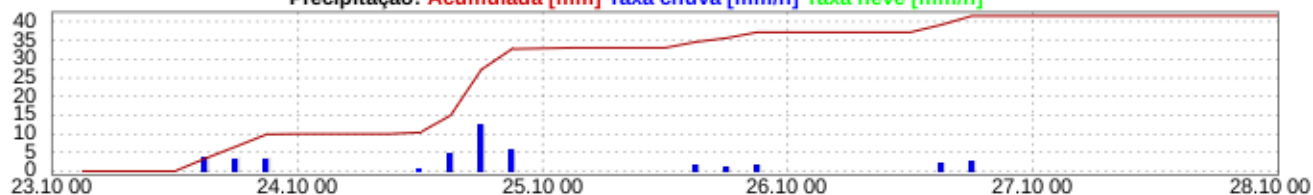
A previsão de chuva para os próximos 4 dias é de acumulados de chuva de 10 a 25 mm nas bacias PCJ.

Fonte: INPE/CPTEC

METEOGRAMAS 10 Km DO INSTITUTO NACIONAL DE METEOROLOGIA (INMET)

Cidade: Piracicaba-SP (22°43'S 47°38'W)
Validade: 23.10.2012 00:00 - 28.10.2012 00:00

Precipitação: Acumulada [mm] Taxa chuva [mm/h] Taxa neve [mm/h]

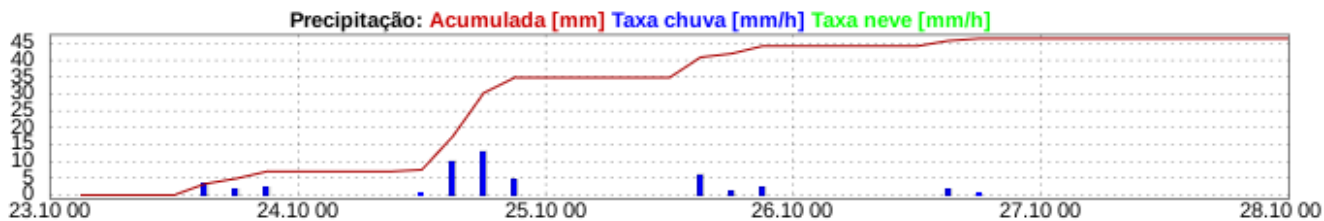




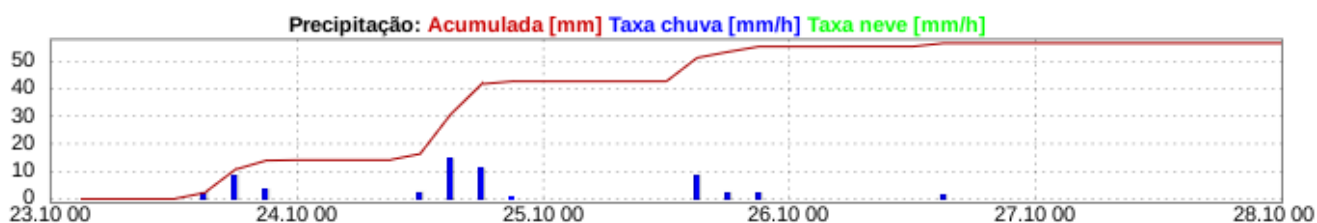
SALA DE SITUAÇÃO PCJ



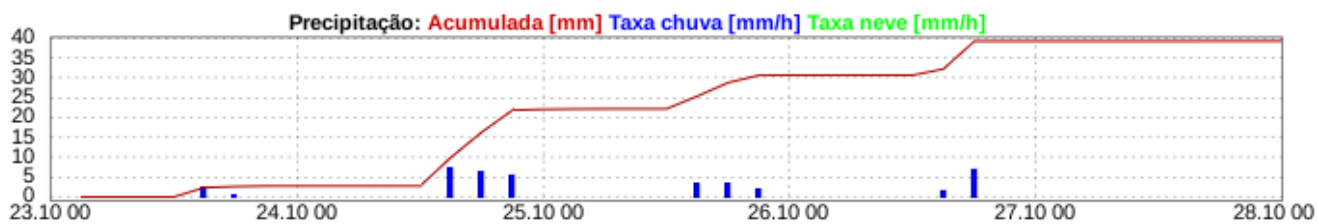
Cidade: Americana-SP (22°44'S 47°19'W)
Validade: 23.10.2012 00:00 - 28.10.2012 00:00



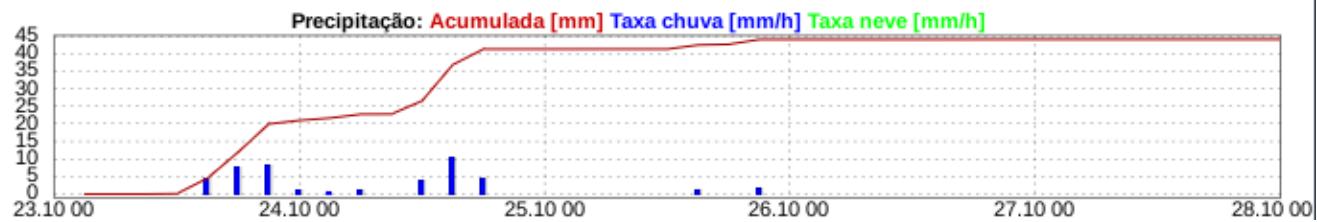
Cidade: Campinas-SP (22°54'S 47°03'W)
Validade: 23.10.2012 00:00 - 28.10.2012 00:00



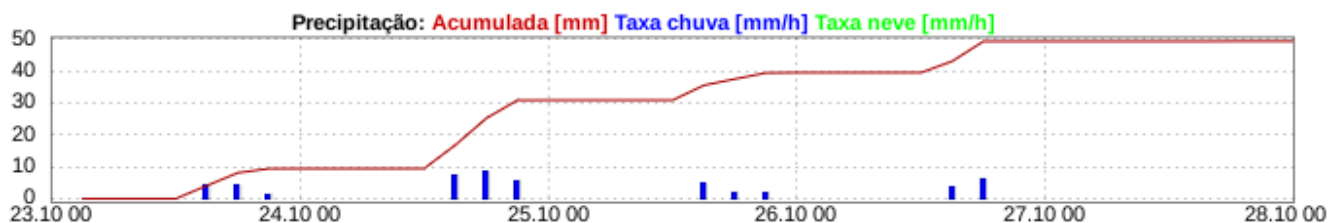
Cidade: Rio Claro-SP (22°24'S 47°34'W)
Validade: 23.10.2012 00:00 - 28.10.2012 00:00



Cidade: Jundiaí-SP (23°11'S 46°53'W)
Validade: 23.10.2012 00:00 - 28.10.2012 00:00

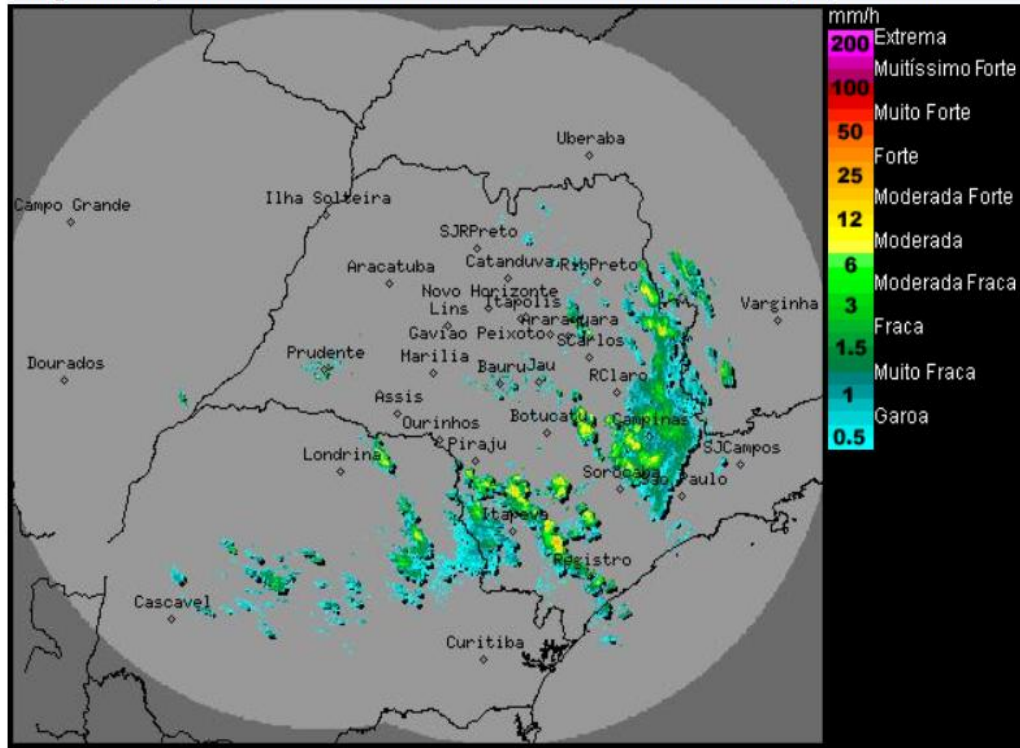


Cidade: Limeira-SP (22°33'S 47°23'W)
Validade: 23.10.2012 00:00 - 28.10.2012 00:00



SITUAÇÃO DAS CHUVAS ÀS 11:00h

Imagem Composta dos Radares de Bauru e de Presidente Prudente - 23/10/12 11:00



Os radares meteorológicos do IPMet/UNESP, instalados em Bauru e Presidente Prudente, estão detectando um alinhamento de chuvas com forte intensidade acompanhadas por descargas elétricas, sobre o estado de São Paulo. Esses alinhamentos estão se deslocando para leste com velocidade, aproximada, de 45 km/h. Uma frente fria está atuando no Paraná ocasionando chuvas fortes com descargas elétricas, se deslocando para São Paulo, o que manterá o tempo instável no estado até a quinta-feira (25/10), com a maioria das chuvas ocorrendo nos períodos tarde/noite.