

23/11/2012

Boletim Diário Sala de Situação PCJ



Talita Cassieri

Ísis Franco



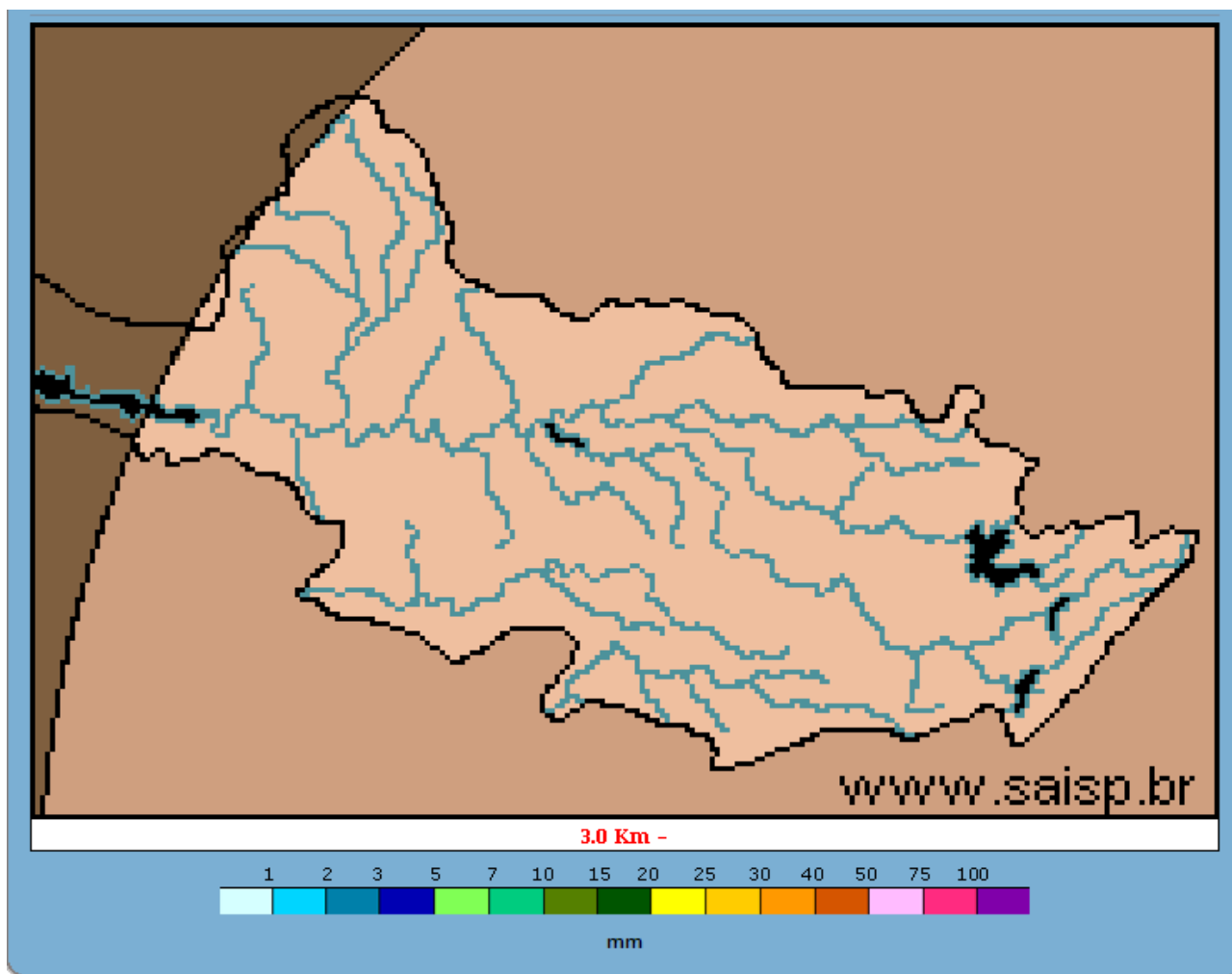
SALA DE SITUAÇÃO PCJ



Dados Pluviométricos das Bacias PCJ

CHUVA ACUMULADA EM 24 HORAS NAS BACIAS PCJ

22/11/2012 7h00min às 23/11/2012 7h00min



SAISP
Sistema de Alertas a
Inundações de São Paulo

CTH | Centro Tecnológico de
Hidráulica e Recursos
Hídricos

 Fundação
Centro Tecnológico
de Hidráulica

Fonte: SAISP



SALA DE SITUAÇÃO PCJ



Localização dos Postos Pluviométricos do Centro Integrado de Informações Agrometeorológicas (Ciagro) nas Bacias PCJ



LEGENDA

- ◆ Postos Pluviométricos do Ciagro
- Hidrografia
- Bacias PCJ



1:1.100.000

Postos Ciagro	22/11/2012 7h00min às 23/11/2012 7h00min	Chuva acumulada Mensal 2012 (mm)										
		Novembro (até 23/11/2012 7h00min)	Out	Set	Ago	Jul	Jun	Mai	Abr	Mar	Fev	Jan
Amparo	*	62,6	89,7	23,7	0,3	69,9	174,6	72,4	211,3	90,7	217,9	406,7
Atibaia	0,0	82,3	136,9	14,8	0,0	57,7	189,3	65,7	138,7	52,7	150,7	338,9
Bom Jesus dos Perdões	0,0	81,7	121,8	14,4	1,5	57,6	249,7	70,6	96,0	87,9	135,2	320,9
Bragança Paulista	0,0	113,6	142,6	16,2	0,0	48,6	151,5	78,3	143,8	125,3	87,5	258,1
Campinas	0,0	71,8	100,7	24,3	0,0	40,6	165,5	73,1	213,9	148,4	137,4	301,4
Campo Limpo Paulista	0,0	167,2	161,7	21,3	1,9	52,7	184,4	69,4	100,9	60,4	164,5	350,5
Capivari	*	54,6	93,2	41,6	0,0	44,4	173,2	79,0	122,0	61,8	121,4	287,2
Extrema	0,0	50,4	108,2	16,1	5,4	41,8	169,7	73,0	159,6	110,3	89,7	296,1
Indaiatuba	0,0	51,1	124,1	49,8	0,0	45,1	182,7	72,4	108,6	138,4	104,2	277,0
Itatiba	0,0	96,1	122,7	15,1	0,0	57,5	206,5	82,1	159,3	41,7	161,9	356,5
Jaguariúna	1,3	32,4	82,6	21,6	0,0	58,1	166,4	54,0	154,9	110,4	210,2	326,5
Jundiaí	0,0	107,3	125,0	20,2	0,3	51,2	232,8	81,9	133,0	96,6	172,1	219,8
Jundiaí - ETEC	0,0	61,9	151,7	20,6	0,0	44,6	251,6	74,6	152,4	45,3	164,8	400,7
Limeira	0,0	43,8	75,0	30,8	0,0	47,2	119,5	53,0	121,4	115,6	147,0	328,8
Monte Alegre do Sul	0,0	59,4	89,6	23,9	1,2	65,3	203,3	78,0	156,3	107,9	137,1	457,2
Nazaré Paulista	0,0	97,4	117,8	12,2	1,4	64,4	217,0	53,2	112,9	95,8	81,2	347,6
Nova Odessa	0,0	24,9	49,4	25,2	0,0	34,0	133,7	66,8	153,0	83,0	122,5	296,3
Piracaia	*	86,7	104,1	15,6	1,5	6,9	151,0	73,4	141,7	88,9	101,1	331,4
Piracicaba	0,0	92,4	81,9	46,5	0,0	28,1	187,4	82,8	117,9	143,6	142,9	243,7
São Pedro	0,0	31,4	115,4	43,9	0,0	35,0	238,2	84,2	93,4	86,0	137,3	312,0
Sumaré	0,0	24,0	67,6	27,7	2,0	51,2	193,8	68,7	184,5	108,6	162,8	292,6
Vargem	0,0	99,0	142,8	15,3	0,3	47,8	133,5	69,9	161,0	63,6	120,6	282,0

Fonte: CIIAGRO



SALA DE SITUAÇÃO PCJ



DADOS DE FLUVIOMETRIA E VAZÃO

Localização dos Postos da Rede Telemétrica do DAEE nas Bacias PCJ



REDE TELEMÉTRICA DAEE / SP						
Data:		23/11/2012 às 7:00:00 h				
Nomenclatura no mapa	Posto de medição	Código Posto	Pluviosidade (mm)**	Vazão do rio (m³/s)	Nível do rio (m)	Nível de extravasamento (m)
PS1	Rio Cachoeira Captação Piracaia / Piracaia	E3-110T/3E-116T	0,00	1,62	1,38	3,00
PS2	Rio Atibaia em Nazaré Paulista	3E-089T	0,00	2,03	1,39	2,80
PS3	Rio Atibaia em Atibaia / Atibaia	E3-111T/3E-063T	0,00	9,29	2,02	3,00
PS4	Rio Atibaia no Bairro da Ponte / Itatiba	D3-048T/3D-006T	0,00	19,64	4,53	6,30
PS5	Rio Atibaia Captação Valinhos / Valinhos	D3-051T/3D-007T	0,00	22,51	1,28	4,30
PS6	Rio Atibaia em Desembargador Furtado / Campinas	D3-055T/3D-003T	0,00	17,71	0,91	3,00
PS7	Rio Atibaia Acima de Paulínia / Paulínia	D4-120T/4D-009RT	0,00	23,03	2,22	3,70
PS8	Rio Atibaia Captação Sumaré / Paulínia	D4-122 / 4D-033	0,00	26,20	1,80	*
PS9	Rio Jaguari em Guaripocaba / Bragança Paulista	D3-047T/3D-015T	0,00	3,38	1,31	5,00
PS10	Rio Jaguari em Buenópolis / Morungaba	D3-040T/3D-009T	0,80	7,23	1,34	3,50
PS11	Rio Jaguari em Jaguariúna / Jaguariúna	D3-045T/3D-008T	0,00	6,72	0,28	3,10
PS12	Rio Camanducaia em Dal Bo/ Jaguariúna	D3-044T/3D-001T	0,00	7,09	0,54	4,60
PS13	Rio Jaguari Captação Petrobrás / Paulínia	D4-123 / 4D-034	0,00	14,09	1,74	*
PS14	Rio Jaguari em Usina Ester / Cosmópolis	D4-052RT/4D-001T	0,00	12,62	0,70	12,00
PS15	Rio Jaguari na Foz / Limeira	D4-121T/4D-013T	0,00	16,14	1,22	4,20
PS16	Rio Piracicaba em Carioba / Americana	D4-097T/4D-010T	0,00	40,79	6,09	8,00
PS17	Rio Piracicaba em Piracicaba / Piracicaba	D4-095T/4D-015T	0,00	56,93	1,49	4,70
PS18	Rio Piracicaba em Artemis	D4-061T / 4D-007T	0,00	60,40	0,88	*
PS19	Rio Corumbataí em Batovi / Rio Claro	D4-043 / 4D-018T	0,00	2,08	1,16	*
PS20	Rio Jundiá - Itaci / Indaiatuba	E4-864AN / 4E-017	0,00	*	*	*

* Dados indisponíveis

** Acumulado nas últimas 24 horas

Legenda: Normal Atenção Alerta Emergência Extravasamento

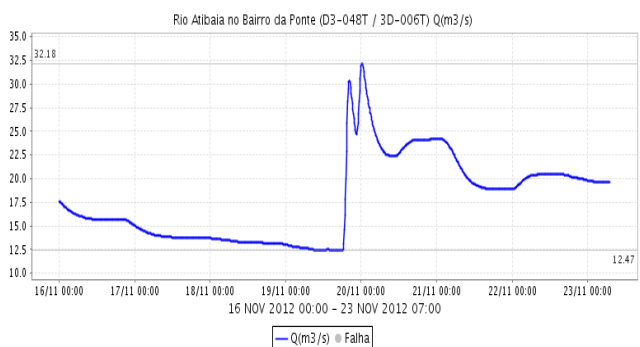
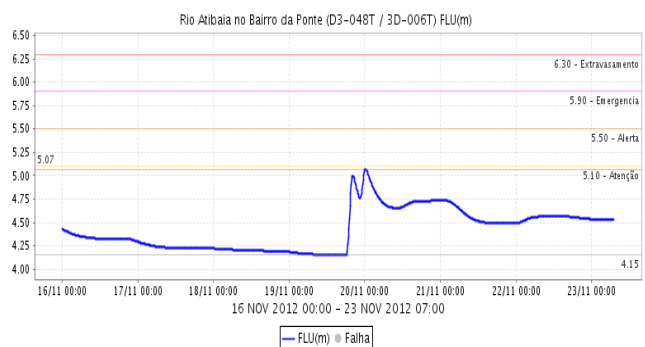
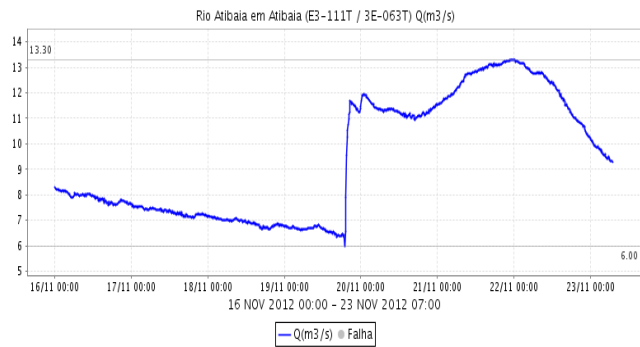
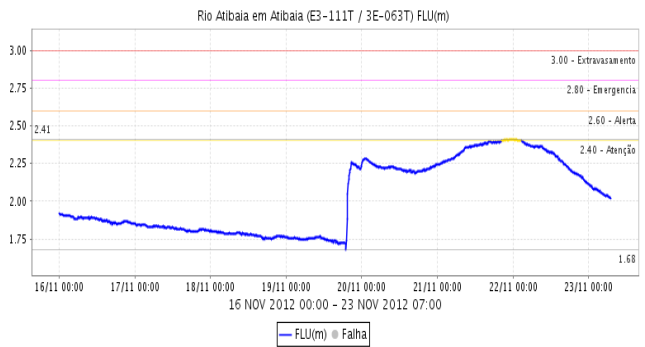
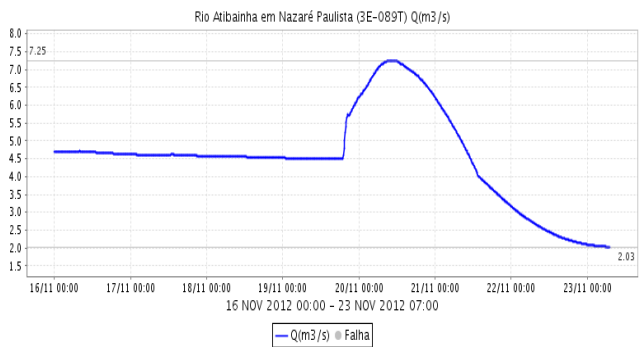
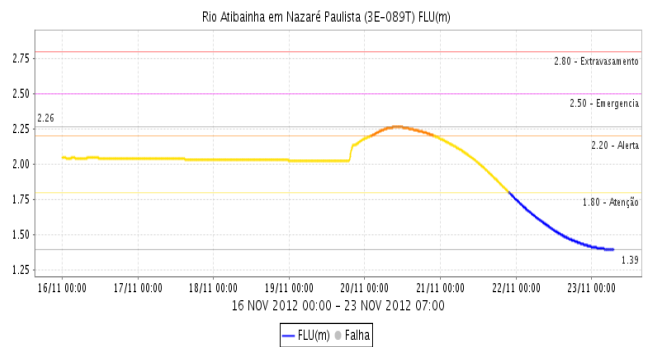
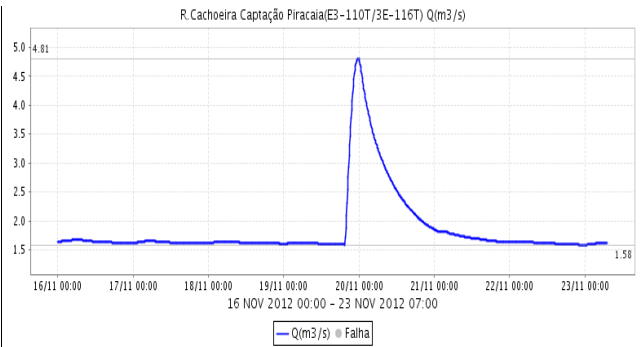
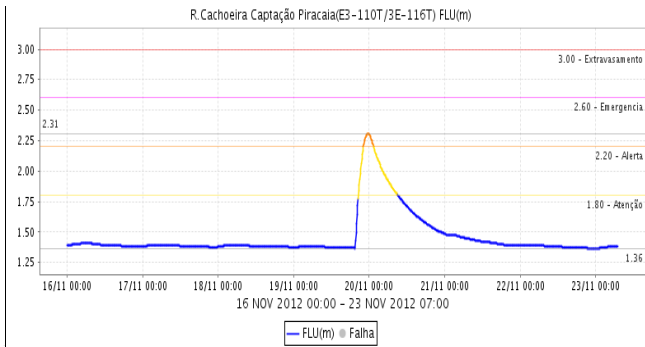
Fonte: SAISP



SALA DE SITUAÇÃO PCJ

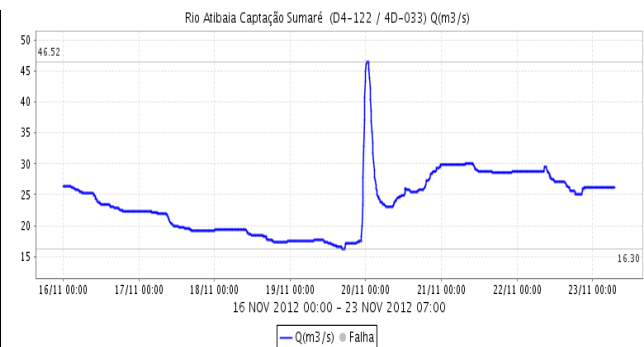
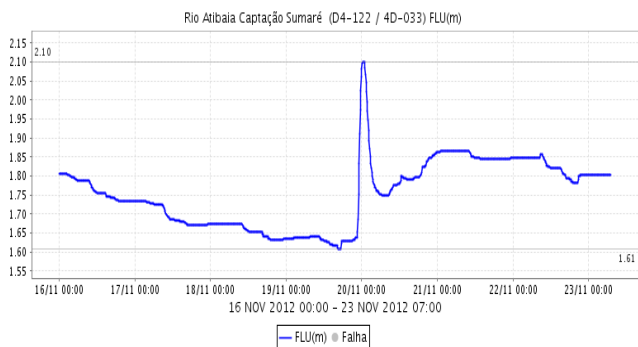
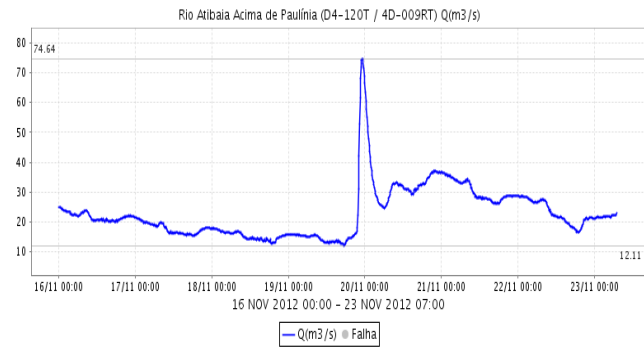
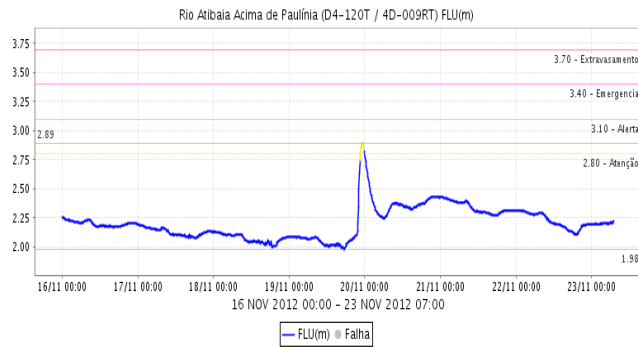
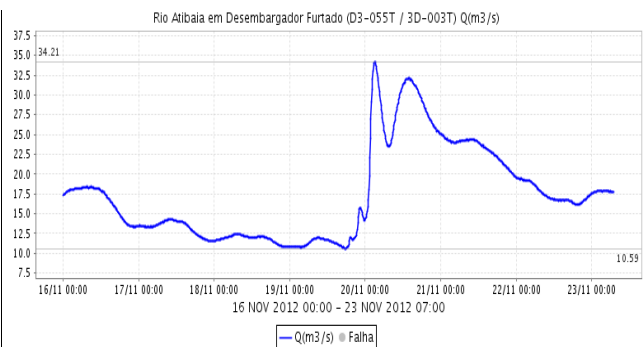
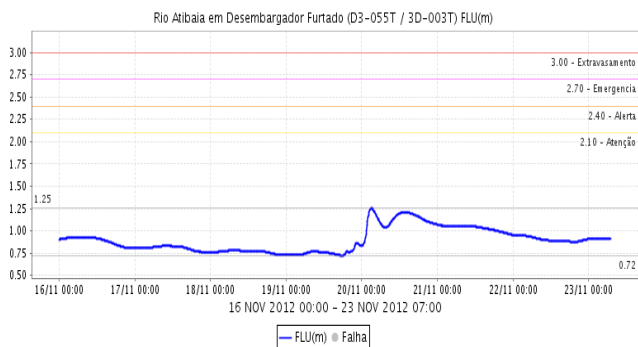
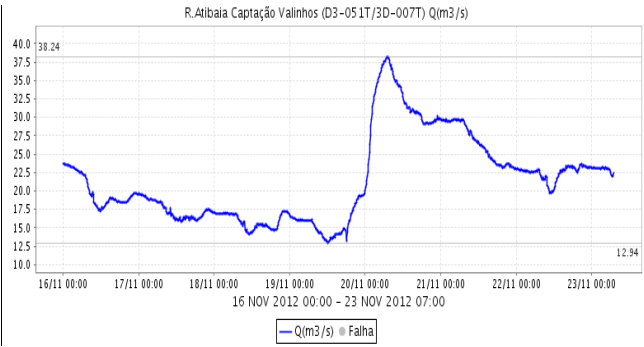
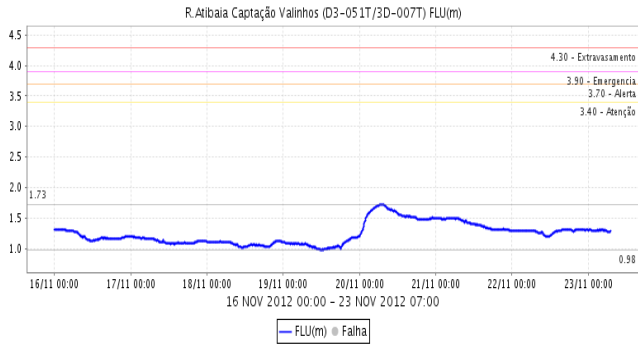


LIMNIGRAMAS E FLUVIOGRAMAS DOS ÚLTIMOS 7 DIAS





SALA DE SITUAÇÃO PCJ

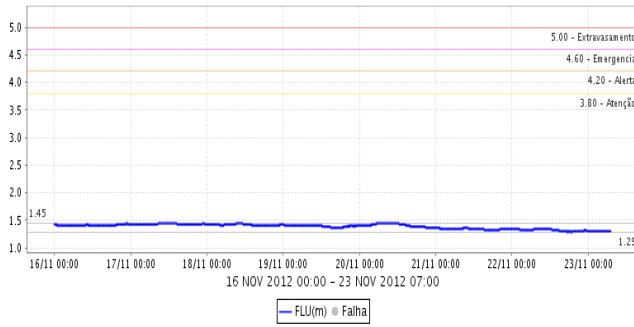




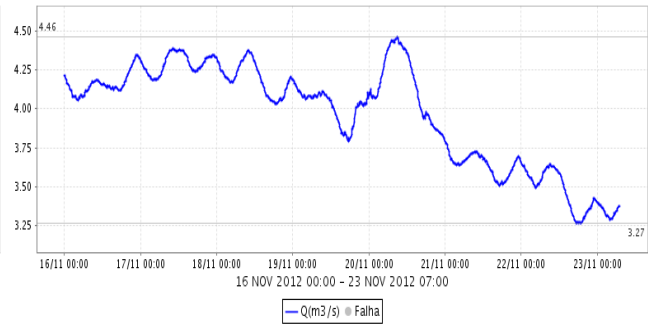
SALA DE SITUAÇÃO PCJ



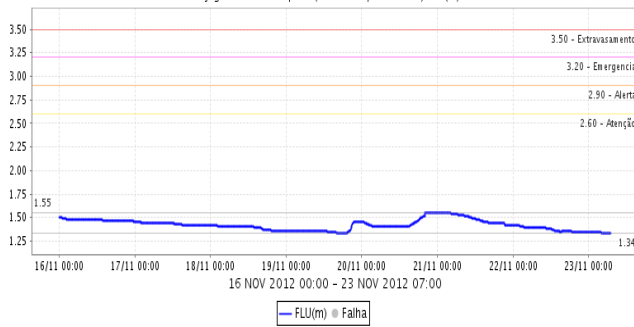
Rio Jaguarí em Guaripocaba (D3-047T / 3D-015T) FLU(m)



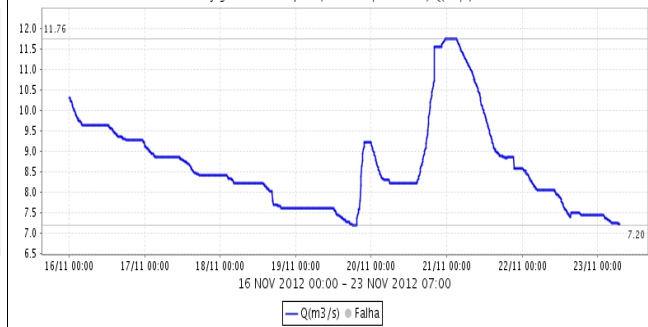
Rio Jaguarí em Guaripocaba (D3-047T / 3D-015T) Q(m³/s)



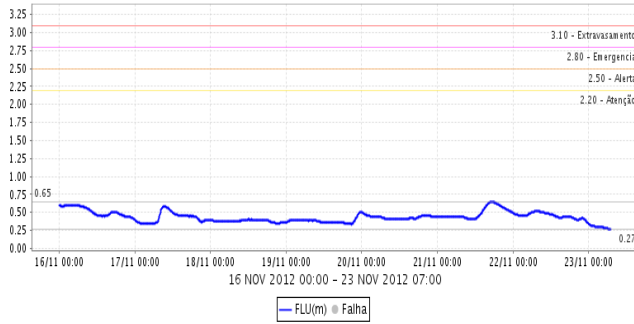
Rio Jaguarí em Buenópolis (D3-040T / 3D-009T) FLU(m)



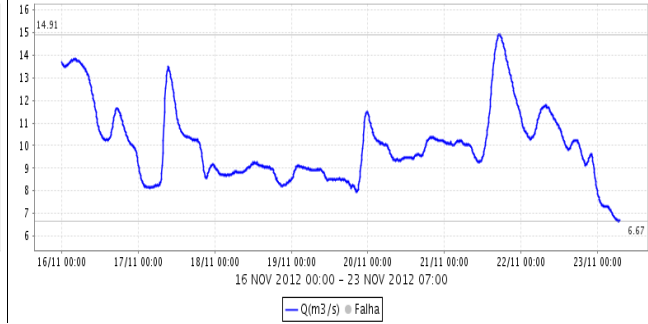
Rio Jaguarí em Buenópolis (D3-040T / 3D-009T) Q(m³/s)



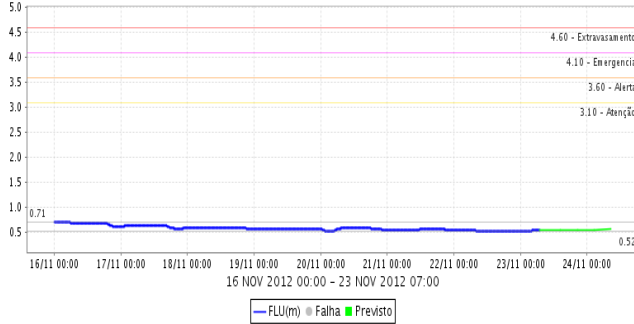
Rio Jaguarí em Jaguariúna (D3-045T / 3D-008T) FLU(m)



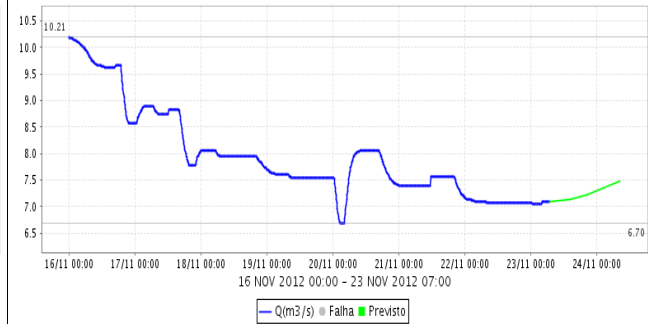
Rio Jaguarí em Jaguariúna (D3-045T / 3D-008T) Q(m³/s)



Rio Camanduacaia em Dal Bo (D3-044T / 3D-001T) FLU(m)

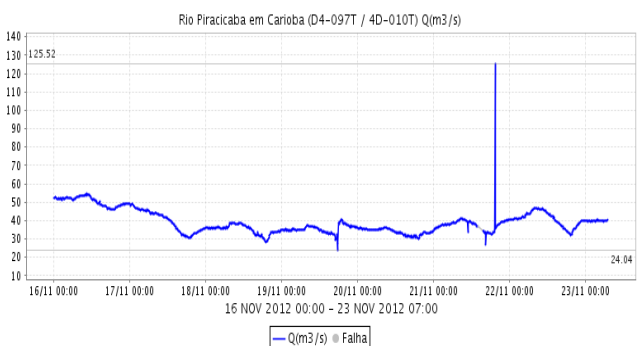
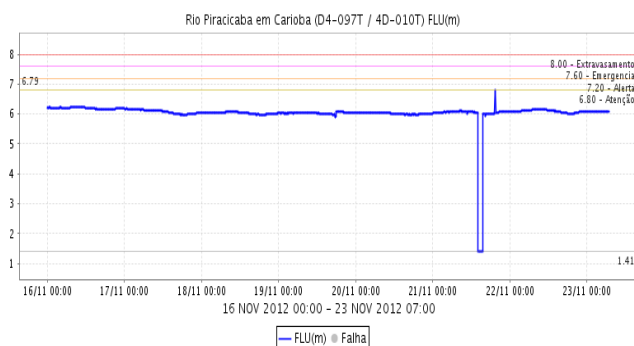
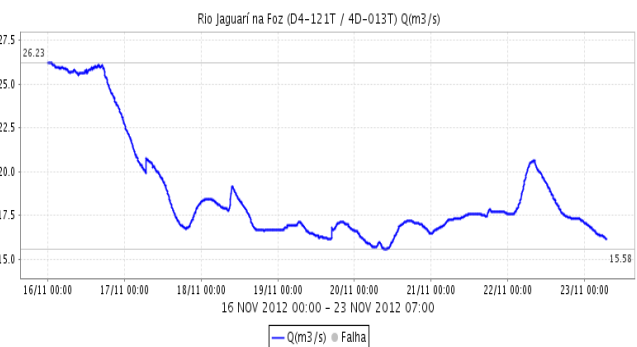
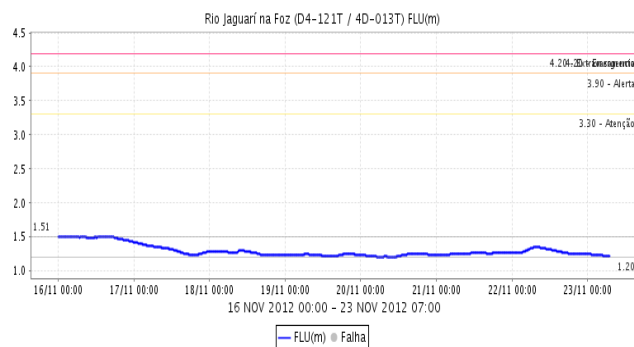
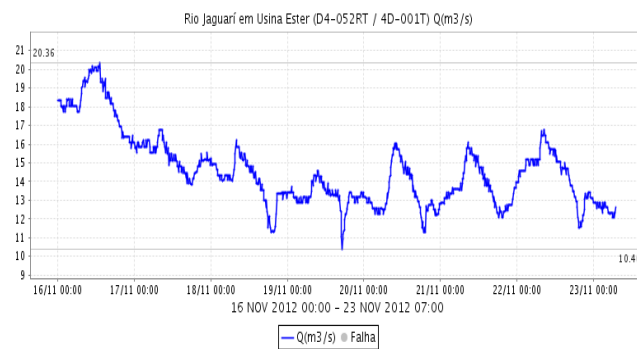
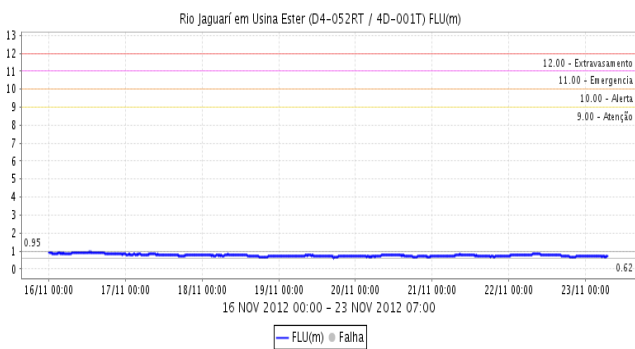
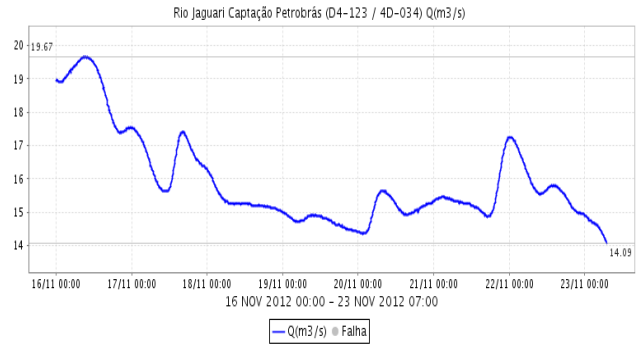
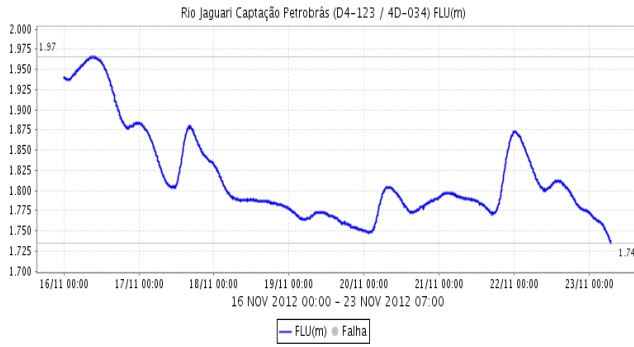


Rio Camanduacaia em Dal Bo (D3-044T / 3D-001T) Q(m³/s)



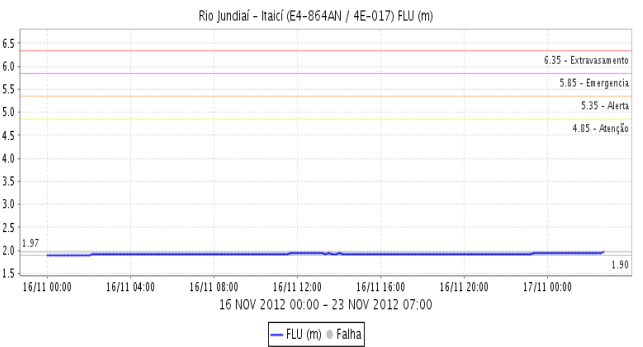
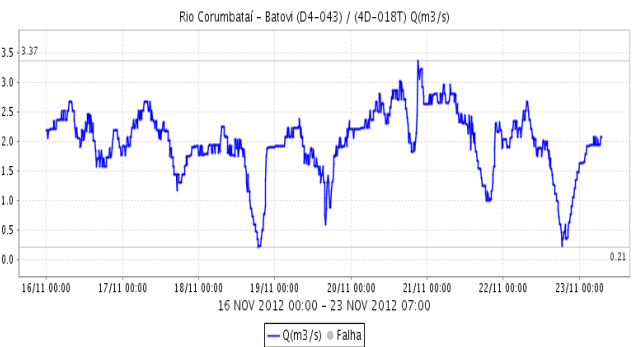
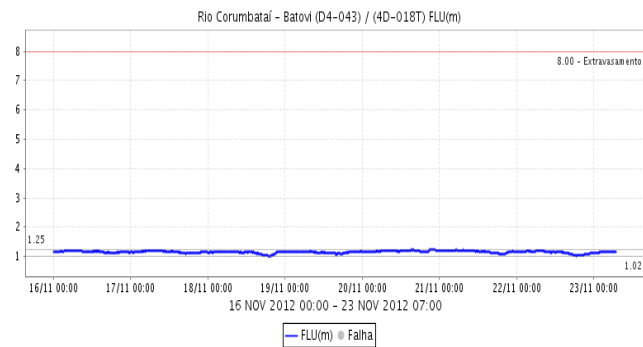
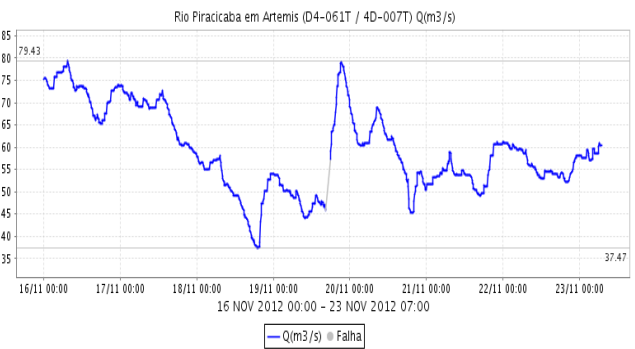
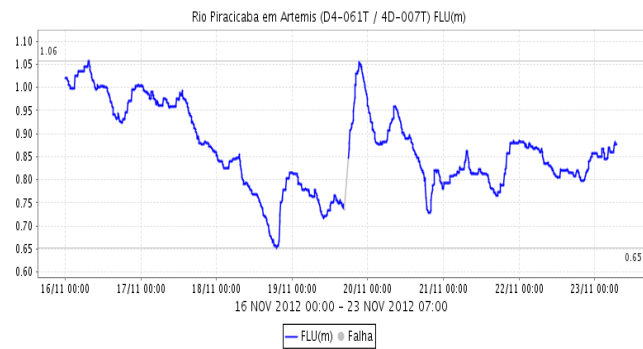
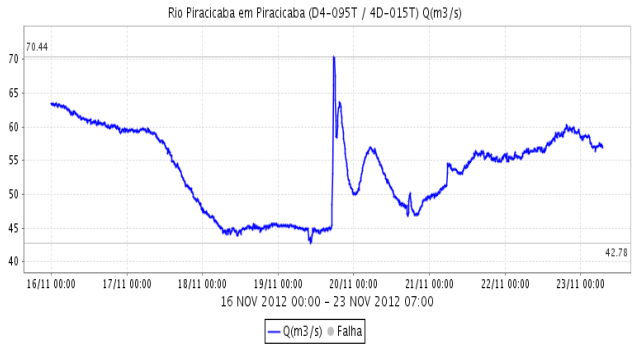
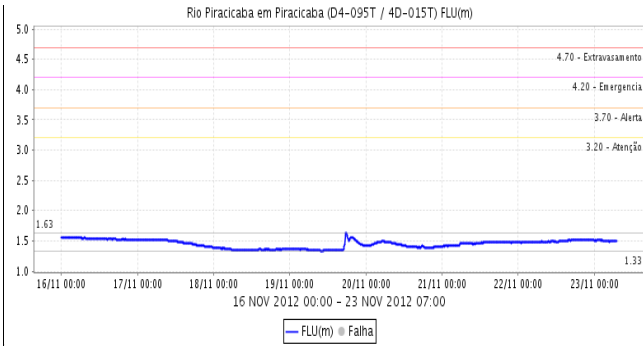


SALA DE SITUAÇÃO PCJ





SALA DE SITUAÇÃO PCJ

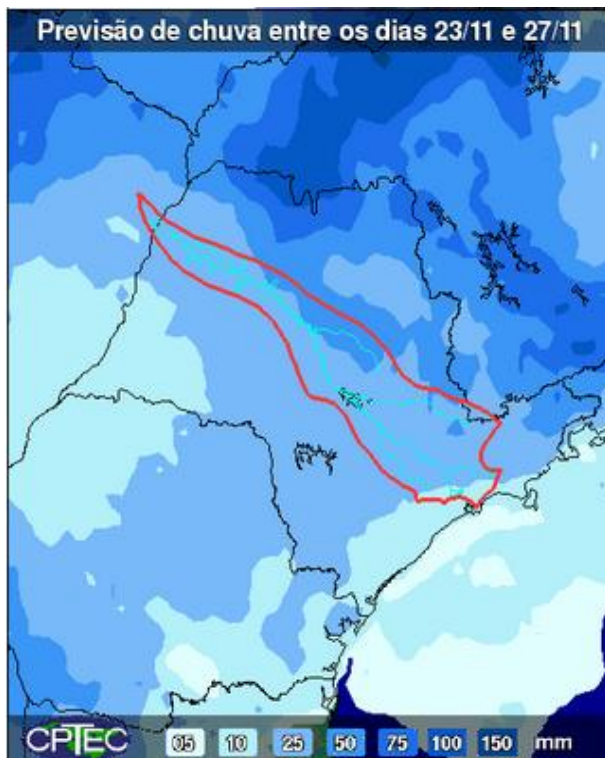




SALA DE SITUAÇÃO PCJ



PREVISÃO DE CHUVAS PARA OS PRÓXIMOS 5 DIAS



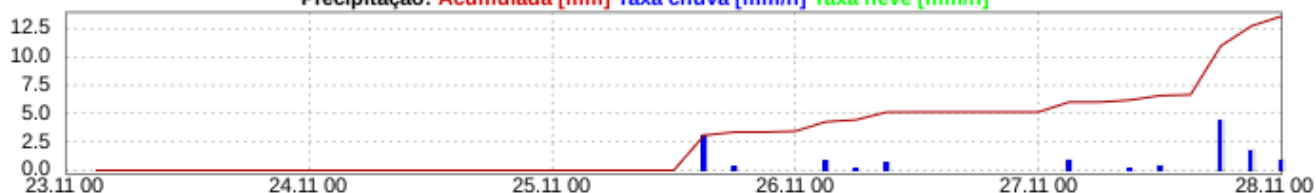
A previsão de chuva para os próximos 5 dias é de acumulados de chuva de 25 mm nas bacias PCJ.

Fonte: INPE/CPTEC

METEOGRAMAS 10 Km DO INSTITUTO NACIONAL DE METEOROLOGIA (INMET)

Cidade: Piracicaba-SP (22°43'S 47°38'W)
Validade: 23.11.2012 00:00 - 28.11.2012 00:00

Precipitação: Acumulada [mm] Taxa chuva [mm/h] Taxa neve [mm/h]

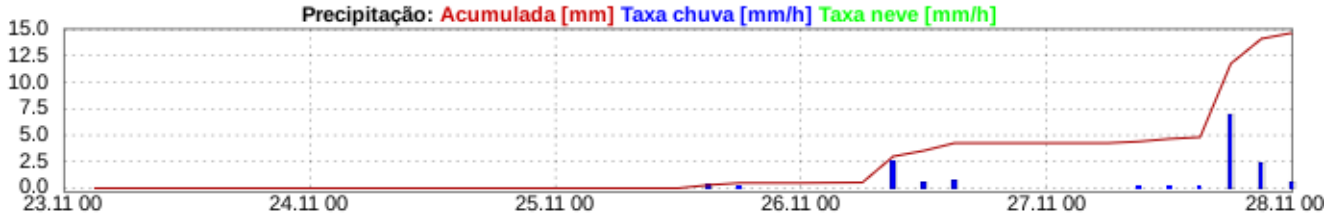




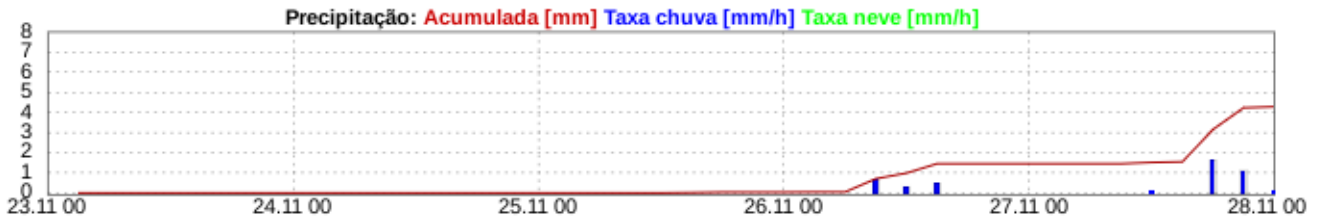
SALA DE SITUAÇÃO PCJ



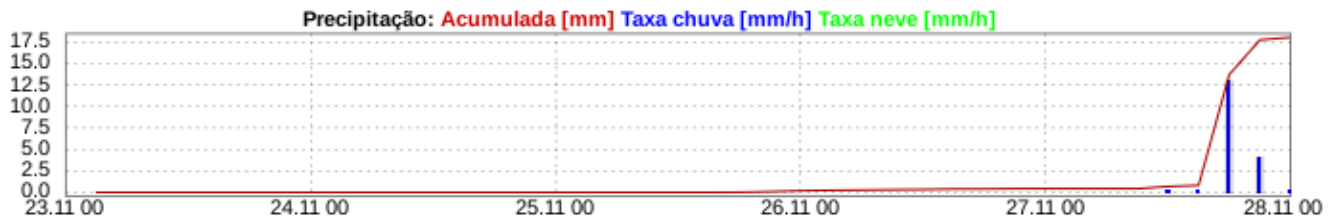
Cidade: Americana-SP (22°44'S 47°19'W)
Validade: 23.11.2012 00:00 - 28.11.2012 00:00



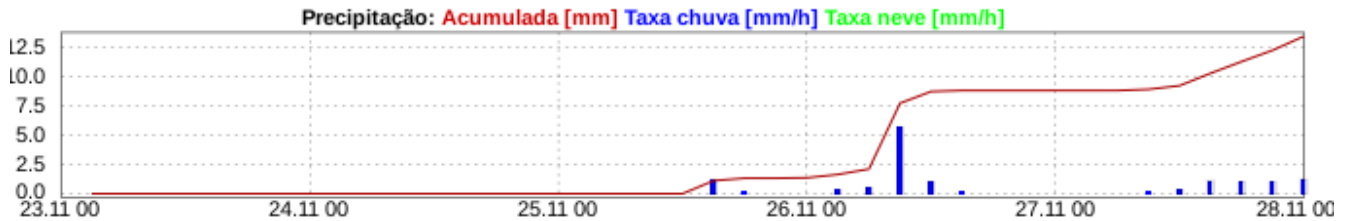
Cidade: Campinas-SP (22°54'S 47°03'W)
Validade: 23.11.2012 00:00 - 28.11.2012 00:00



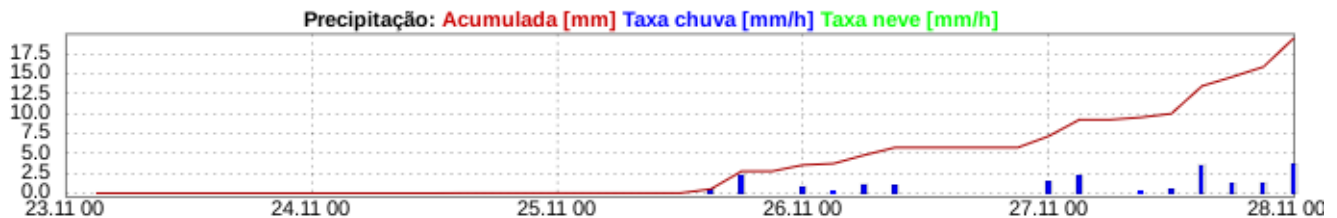
Cidade: Jundiaí-SP (23°11'S 46°53'W)
Validade: 23.11.2012 00:00 - 28.11.2012 00:00



Cidade: Limeira-SP (22°33'S 47°23'W)
Validade: 23.11.2012 00:00 - 28.11.2012 00:00



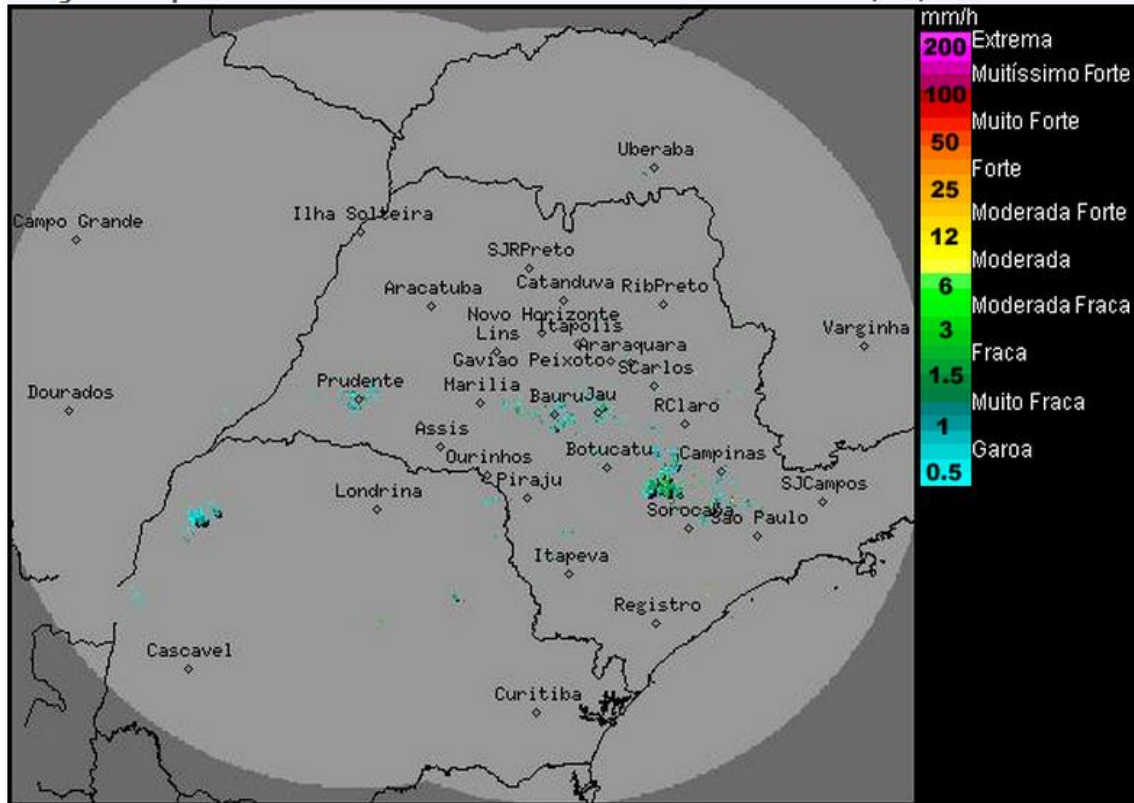
Cidade: Rio Claro-SP (22°24'S 47°34'W)
Validade: 23.11.2012 00:00 - 28.11.2012 00:00



Fonte: INMET

Situação das chuvas às 09:00

Imagem Composta dos Radares de Bauru e de Presidente Prudente - 23/11/12 09:00



Os radares meteorológicos do IPMet/UNESP, instalados em Bauru e Presidente Prudente, não detectam mais precipitação no estado de São Paulo.

Apesar do predomínio de sol na maior parte do dia sobre o estado de São Paulo, o tempo começa a mudar. A presença de uma área de baixa pressão atmosférica no interior do continente junto com o avanço de uma frente fria pela Região Sul, já espalham algumas nuvens de chuva isoladas - chamadas de pré-frontais - no oeste e sul do estado nesta sexta-feira (23). A partir da tarde do sábado (24), a tendência é de fechamento do tempo, que passa a ser de chuva forte e generalizada em todo o estado de São Paulo, por causa do avanço da frente fria. Atenção para o domingo, que terá altos acumulados de precipitação e pode registrar transtornos.