Boletim Mensal

Setembro/2025

DADOS PLUVIOMÉTRICOS DAS BACIAS PCJ

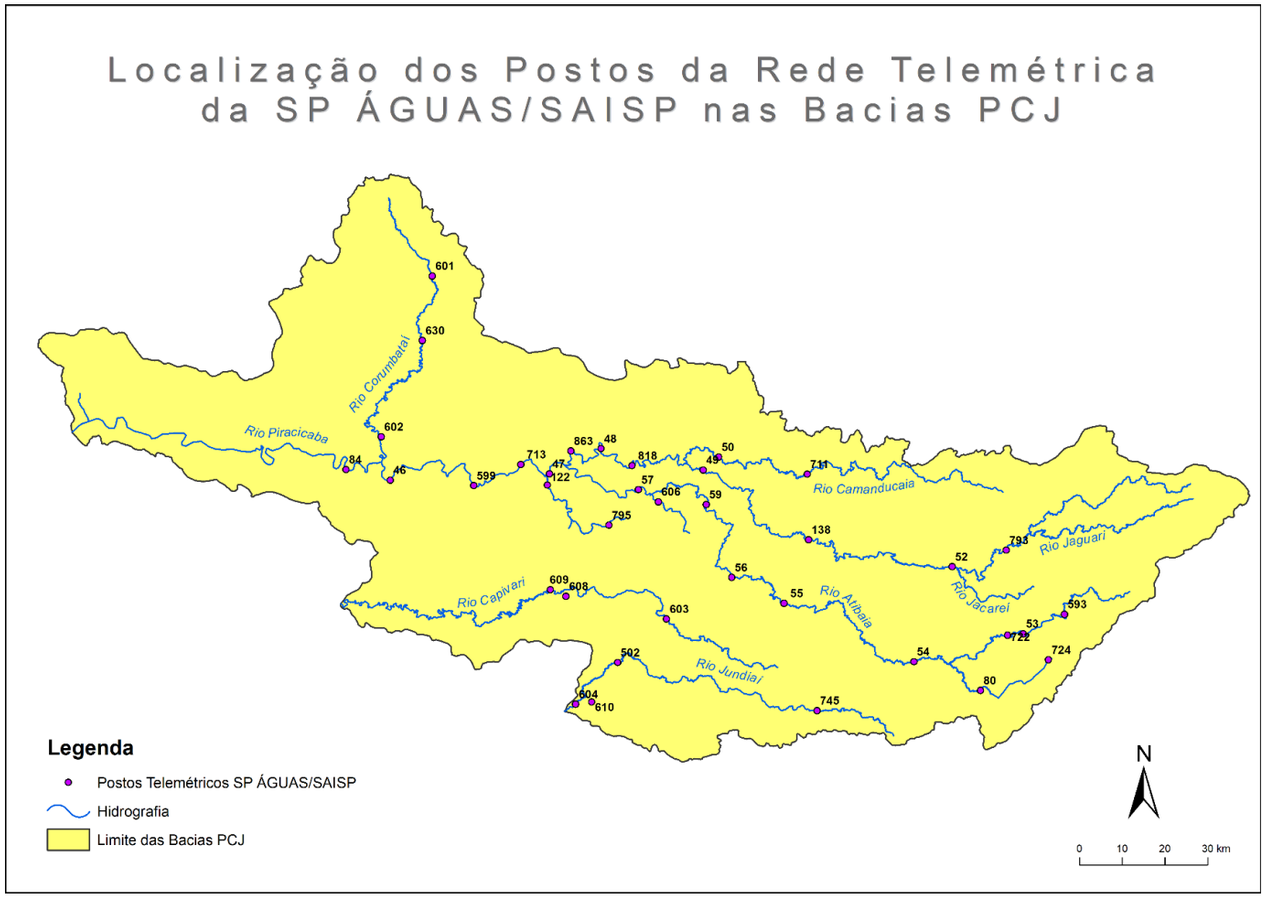

SALA DE SITUAÇÃO PCJ

Dados Pluviométricos diários (mm) de Setembro de 2025 registrados pelos Postos do SAISP nas Bacias PCJ

Data	Rio Cachoeira Captação Piracaia	Rio Atibainha Mascate Nazaré Paulista	Rio Atibaia Atibaia	Rio Atibaia Bairro da Ponte Itatiba	Rio Atibaia Captação Valinhos	Rio Atibaia Desemb. Furtado Campinas	Rio Atibaia Acima de Paulínia	Rio Jaguarí Guaripocaba Bragança Paulista	Rio Jaguarí Buenópolis Morungaba	Rio Jaguarí Jaguariúna	Rio Camanducaia Dal Bo Jaguariúna	Rio Jaguarí Usina Ester Cosmópolis	Rio Jaguarí Captação de Limeira	Rio Piracicaba Aimaratá	Rib. Quilombo Americana	Rio Piracicaba Santa Bárbara D´Oeste	Rio Piracicaba Piracicaba	Rio Corumbataí Rio Claro	Rio Corumbataí Novo Batovi Rio Claro	Rio Corumbataí Captação SEMAE Piracicaba	Rio Piracicaba Artemis	Rio Capivari Reforma Agrária Campinas	Rio Capivari Sabesp Monte Mor	Rio Jundiaí Campo Limpo Paulista	Rio Jundiaí Itaici Indaiatuba	Rio Jundiaí Salto
01/09/2025	0,000	0,000	0,000	0,000	0,000	0,000	0,000	0,000	0,000	0,200	0,000	0,000	0,000	0,000	0,000	0,000	0,000	0,000	0,000	0,000	0,000	0,000	0,000	0,000	0,000	0,000
02/09/2025	0,000	0,000	0,000	0,000	0,000	0,000	2,750	0,000	0,000	0,000	0,000	0,000	0,200	0,400	0,000	0,000	0,000	0,000	0,000	0,000	0,000	0,000	0,000	0,000	0,000	0,000
03/09/2025	0,000	0,000	0,000	0,000	0,000	0,000	0,000	0,000	0,000	0,000	0,000	0,250	0,000	0,000	0,000	0,000	0,000	0,000	0,000	0,000	0,000	0,000	0,500	0,000	0,000	0,000
04/09/2025	0,000	0,000	0,000	0,000	0,000	0,000	0,000	0,000	0,000	0,000	0,000	0,000	0,000	0,000	0,000	0,000	0,000	0,000	0,000	0,000	0,000	0,000	0,000	0,000	0,000	0,000
05/09/2025	0,000	0,000	0,000	0,000	0,000	0,000	0,000	0,000	0,000	0,000	0,000	0,000	0,000	0,000	0,000	0,000	0,000	0,000	0,000	0,000	0,000	0,000	0,000	0,000	0,000	0,000
06/09/2025	0,000	0,000	0,000	0,000	0,000	0,000	0,000	0,000	0,000	0,000	0,000	0,000	0,000	0,000	0,000	0,000	0,000	0,000	0,000	0,000	0,000	0,000	0,000	0,000	0,000	0,000
07/09/2025	0,000	0,000	0,000	0,000	0,000	0,000	0,000	0,000	0,000	0,000	0,000	0,000	0,000	0,000	0,000	0,000	0,000	0,000	0,000	0,000	0,000	0,000	0,000	0,000	0,000	0,000
08/09/2025	0,000	0,000	0,000	0,000	0,000	0,000	0,000	0,000	0,000	0,000	0,000	0,000	0,000	0,000	0,000	0,000	0,000	0,000	0,000	0,000	0,000	0,000	0,000	0,000	0,000	0,000
09/09/2025	0,000	0,000	0,000	0,000	0,000	0,000	0,000	0,000	0,000	0,000	0,000	0,000	0,000	0,000	0,000	0,000	0,000	0,000	0,000	0,000	0,000	0,000	0,000	0,000	0,000	0,000
10/09/2025	0,000	0,000	0,000	0,000	0,000	0,000	0,000	0,000	0,000	0,000	0,000	0,000	0,000	0,000	0,000	0,000	0,000	0,000	0,000	0,000	0,000	0,000	0,000	0,000	0,000	0,000
11/09/2025	0,000	0,000	0,000	0,000	0,000	0,000	0,000	0,000	0,000	0,000	0,000	0,000	0,000	0,000	0,000	0,000	0,000	0,000	0,000	0,000	0,000	0,000	0,000	0,200	0,000	0,000
12/09/2025	0,000	0,000	0,000	0,000	0,000	0,000	0,000	0,000	0,000	0,000	0,000	0,000	0,000	0,000	0,000	0,000	0,000	0,000	0,000	0,000	0,000	0,000	0,000	0,000	0,000	0,000
13/09/2025	0,200	0,000	0,000	0,000	0,000	0,000	0,000	0,000	0,000	0,000	0,000	0,000	0,000	0,000	0,000	0,000	0,000	0,000	0,000	0,000	0,000	0,000	0,000	0,000	0,000	0,000
14/09/2025	0,000	0,000	0,000	0,000	0,000	0,000	0,000	0,000	0,000	0,000	0,000	0,000	0,000	0,000	0,000	0,000	0,000	0,000	0,000	0,000	0,000	0,000	0,000	0,000	0,000	0,000
15/09/2025	0,000	0,000	0,000	0,000	0,000	0,000	0,000	0,000	0,000	0,000	0,000	0,000	0,000	0,000	0,000	0,000	0,000	0,000	0,000	0,000	0,000	0,000	0,000	0,000	0,000	0,000
16/09/2025	0,000	0,000	0,200	0,000	0,000	0,000	0,000	0,400	0,000	0,000	0,000	0,000	0,000	0,000	0,000	0,000	0,000	0,000	0,000	0,000	0,000	0,000	0,000	0,000	0,000	0,000
17/09/2025	0,000	0,000	0,000	0,000	0,000	0,000	0,000	0,400	0,000	0,000	0,000	0,000	0,000	0,000	0,000	0,000	0,000	0,000	0,000	0,000	0,000	0,000	0,000	0,000	0,000	0,000
18/09/2025	0,000	0,000	0,000	0,000	0,000	0,000	0,000	0,000	0,000	0,000	0,000	0,000	0,000	0,000	0,000	0,000	0,000	0,000	0,000	0,000	0,000	0,000	0,000	0,000	0,000	0,000
19/09/2025	0,000	0,000	0,000	0,000	0,000	0,000	0,000	0,000	0,000	0,000	0,000	0,000	0,000	0,000	0,000	1,000	0,000	0,250	0,000	0,000	0,000	0,000	0,000	0,000	0,000	0,000
20/09/2025	0,000	0,000	0,200	0,500	0,800	11,750	0,000	0,400	0,500	0,000	2,600	1,000	0,200	0,000	0,000	0,000	0,000	0,000	0,000	0,000	0,000	0,000	0,000	0,000	0,000	0,000
21/09/2025	6,600	4,500	1,400	0,000	0,000	0,000	0,000	1,000	0,250	0,000	2,600	0,000	0,000	0,000	0,000	0,000	0,000	0,250	2,600	0,000	0,000	1,500	0,000	7,000	6,400	3,500
22/09/2025	29,600	42,500	70,000	67,000	83,600	41,000	40,000	32,800	55,500	50,400	29,000	29,500	24,400	43,200	50,600	27,250	15,000	37,250	16,000	16,000	12,200	48,000	21,250	45,000	23,600	19,500
23/09/2025	0,000	0,000	0,200	0,000	0,000	0,000	0,000	0,000	0,000	0,000	0,000	0,000	0,200	0,200	0,000	0,000	0,000	0,000	0,000	0,000	0,000	0,250	0,000	0,200	0,000	0,000
24/09/2025	0,400	0,000	0,000	0,000	0,000	0,000	0,000	0,000	0,000	0,000	0,000	0,000	0,000	0,000	0,000	0,000	0,000	0,000	0,000	0,000	0,000	0,000	0,000	0,000	0,000	0,000
25/09/2025	0,400	0,000	0,000	0,000	0,000	0,000	0,000	0,000	0,000	0,000	0,000	0,000	0,000	0,000	0,000	0,000	0,000	0,000	0,000	0,000	0,000	0,000	0,000	0,000	0,000	0,000
26/09/2025	0,400	0,250	0,000	0,000	0,000	0,000	0,000	0,000	0,000	0,000	0,000	0,000	0,000	0,000	0,000	0,000	0,000	0,000	0,000	0,000	0,000	0,000	0,000	0,000	0,000	0,000
27/09/2025	0,000	0,000	0,000	0,000	0,000	0,000	0,000	0,000	0,000	0,000	0,000	0,000	0,000	0,000	0,000	0,000	0,000	0,000	0,000	0,000	0,000	0,000	0,000	0,000	0,000	0,000
28/09/2025	0,000	0,000	0,000	0,000	0,000	0,000	0,000	0,000	0,000	0,000	0,000	0,000	0,000	0,000	0,000	0,000	0,000	0,000	0,000	0,000	0,000	0,000	0,000	0,000	0,000	0,000
29/09/2025	0,000	0,000	0,000	0,000	0,000	0,000	0,000	0,000	0,000	0,000	0,000	0,000	0,000	0,000	0,000	0,000	0,000	0,000	0,000	0,000	0,000	0,000	0,000	0,000	0,000	0,000
30/09/2025	0,000	0,000	0,000	0,000	0,000	0,000	0,000	0,000	0,000	0,000	0,000	0,000	0,000	0,000	0,000	0,000	0,000	0,000	0,000	0,000	0,000	0,000	0,000	0,000	0,000	0,000
	37,60	**47,25**	**72,00**	**67,50**	**84,40**	**52,75**	**42,75**	**35,00**	**56,25**	**50,60**	**34,20**	**30,75**	**25,00**	**43,80**	**50,60**	**28,25**	**15,00**	**37,75**	**18,60**	**16,00**	**12,20**	**49,75**	**21,75**	**52,40**	**30,00**	**23,00**

Tabela 1: Dados pluviométricos registrados em setembro/2025. Fonte: SAISP

*Dados com falhas/inconsistências

Estatísticas de chuva do mês de Setembro dos postos pluviométricos do SAISP

Nomenclatura no mapa	Postos SAISP	Chuva em Setembro 2025	Chuva média (mm)	Quantidade de chuva em relacão à media (%)	Quantidade de dias com registro de chuva em Setembro	Chuva máxima (mm)	Período de ocorrência da chuva máxima	Chuva mínima (mm)	Período de ocorrência da chuva mínima	Série histórica (anos)
PS3	**Rio Cachoeira** Captação Piracaia	37,60	56,48	66,6%	6	167,00	2015	0,75	2011	25
PS4	**Rio Atibainha** Mascate | Nazaré Paulista	47,25	56,90	83,0%	3	202,50	2015	1,20	2024	18
PS5	**Rio Atibaia** Atibaia	72,00	57,27	125,7%	5	175,00	2015	1,00	2011	16
PS6	**Rio Atibaia** Bairro da Ponte | Itatiba	67,50	50,86	132,7%	2	136,00	2010	0,75	2011	18
PS7	**Rio Atibaia** Captação Valinhos	84,40	55,47	152,1%	2	175,00	2015	1,20	2011	24
PS8	**Rio Atibaia** Desemb. Furtado | Campinas	52,75	52,75	100,0%	2	151,75	2015	0,50	2021	17
PS9	**Rio Atibaia** Acima de Paulínia	42,75	42,84	99,8%	2	132,00	2015	1,25	2011	18
PS11	**Rio Jaguarí** Guaripocaba | Bragança Paulista	35,00	44,24	79,1%	5	119,60	2022	0,50	2011	18
PS12	**Rio Jaguarí** Buenópolis | Morungaba	56,25	47,46	118,5%	3	164,00	2015	1,20	2011	15
PS13	**Rio Jaguarí** Jaguariúna	50,60	57,09	88,6%	2	223,20	2015	1,00	2011	17
PS14	**Rio Camanducaia** Dal Bo |Jaguariúna	34,20	43,45	78,7%	3	133,20	2015	0,80	2011	16
PS16	**Rio Jaguarí** Usina Ester | Cosmópolis	30,75	36,36	84,6%	3	110,00	2015	0,00	2004	24
PS17	**Rio Jaguarí** Captação de Limeira	25,00	*	*	4	*	*	*	*	*
PS19	**Rib. Quilombo** Americana	50,60	*	*	1	50,60	2025	50,60	2025	1
PS21	**Rio Piracicaba** Piracicaba	15,00	48,96	30,6%	1	152,80	2015	4,25	2007	24
PS22	**Rio Corumbataí** Rio Claro	37,75	88,49	42,7%	3	169,00	2015	1,25	2024	11
PS23	**Rio Corumbataí** Novo Batovi | Rio Claro	18,60	44,48	41,8%	2	501,98	2017	1,00	2024	11
PS26	**Rio Capivari** Ref. Agrária |Campinas	49,75	58,13	85,6%	3	121,20	2015	1,20	2021	11
PS27	**Rio Capivari** Sabesp | Monte Mor	21,75	53,41	40,7%	2	144,20	2015	6,25	2024	11
PS29	**Rio Jundiaí** Itaicí | Indaiatuba	30,00	56,74	52,9%	2	131,00	2015	6,25	2012	14
PS31	**Rio Jundiaí** Salto	23,00	65,27	35,2%	2	146,20	2015	7,00	2020	11

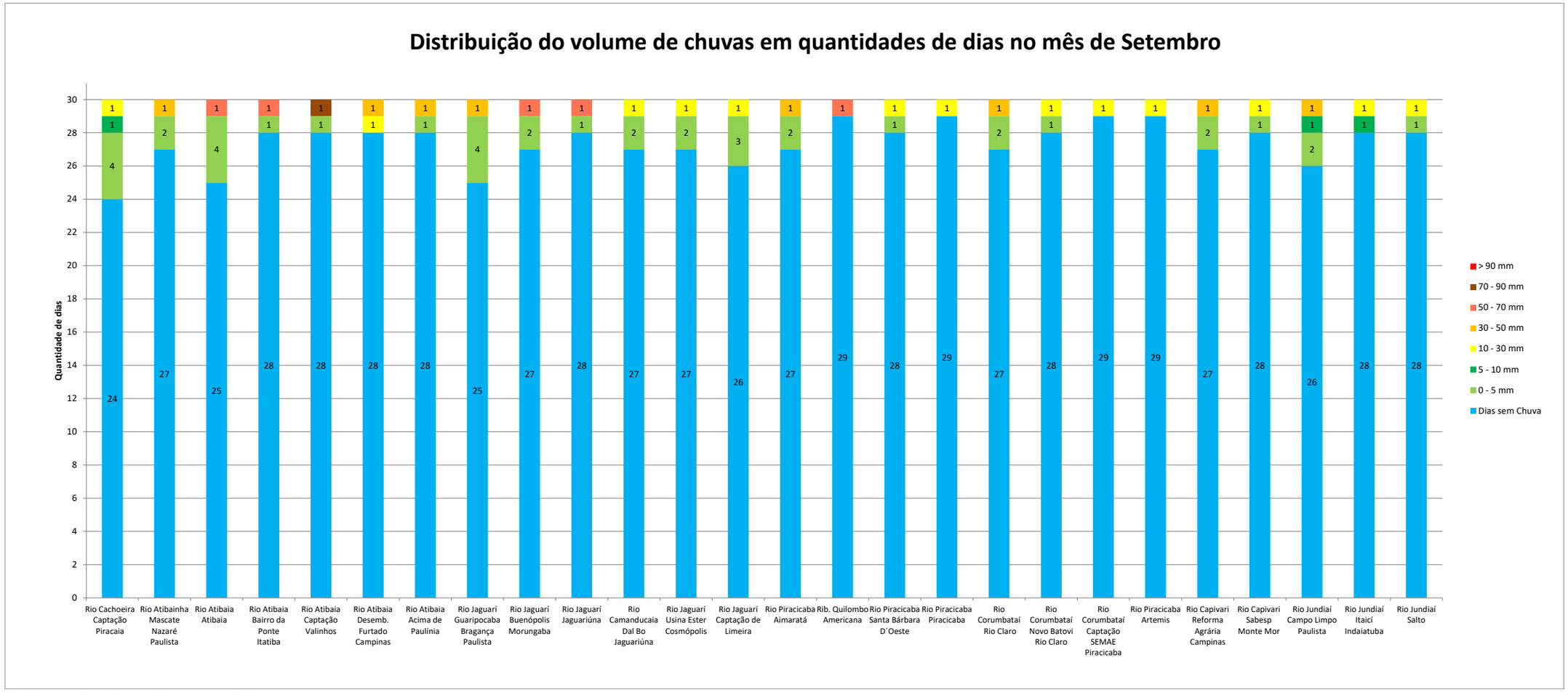

Tabela 2: Dados pluviométricos compilados. Fonte: SAISP.

PS: Posto SAISP (Sistema de Alerta a Inundações de São Paulo)

*Dados com falhas/inconsistências

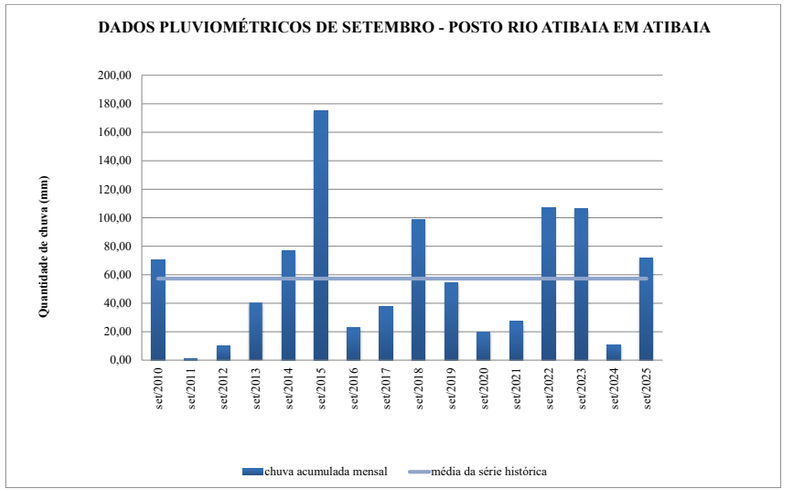
DADOS PLUVIOMÉTRICOS DE SETEMBRO - POSTO RIO ATIBAIA EM ATIBAIA
Quantidade de chuva (mm)
200,00
180,00
160,00
140,00
120,00
100,00
80,00
60,00
40,00
20,00
0,00
set/2010
set/2011
set/2012
set/2013
set/2014
set/2015
set/2016
set/2017
set/2018
set/2019
set/2020
set/2021
set/2022
set/2023
set/2024
set/2025
chuva acumulada mensal
média da série histórica

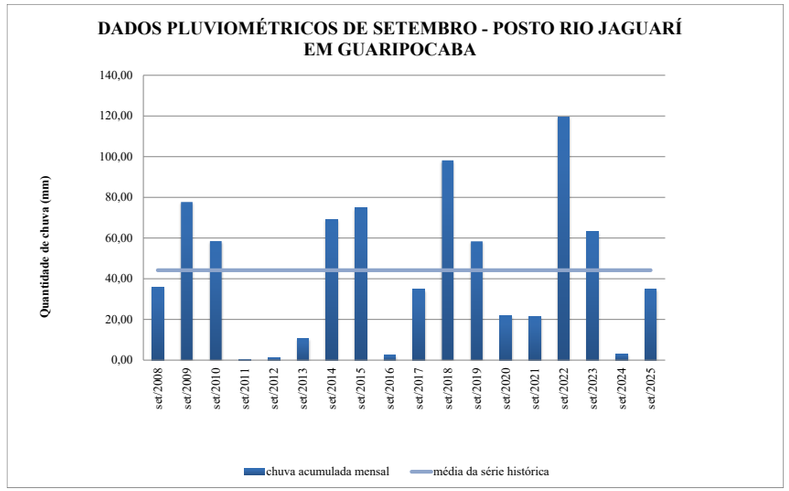
DADOS PLUVIOMÉTRICOS DE SETEMBRO - POSTO RIO JAGUARÍ EM GUARIPOCABA
Quantidade de chuva (mm)
140,00
120,00
100,00
80,00
60,00
40,00
20,00
0,00
set/2008
set/2009
set/2010
set/2011
set/2012
set/2013
set/2014
set/2015
set/2016
set/2017
set/2018
set/2019
set/2020
set/2021
set/2022
set/2023
set/2024
set/2025
chuva acumulada mensal
média da série histórica

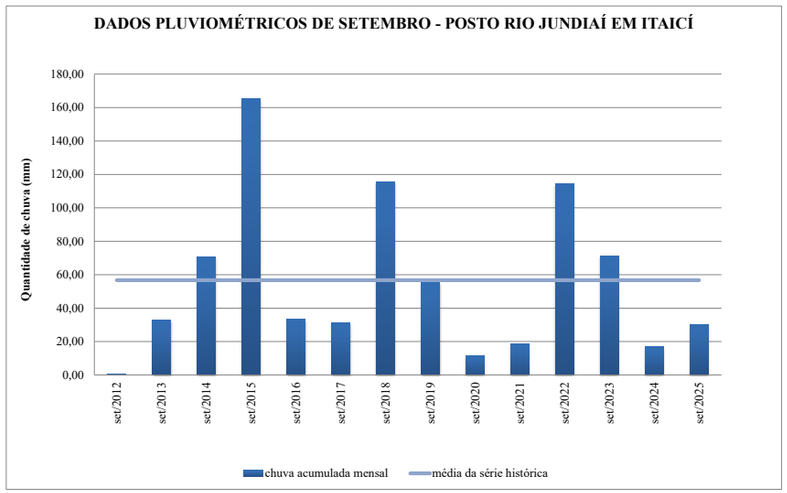
DADOS PLUVIOMÉTRICOS DE SETEMBRO - POSTO RIO JUNDIAÍ EM ITAICÍ
Quantidade de chuva (mm)
180,00
160,00
140,00
120,00
100,00
80,00
60,00
40,00
20,00
0,00
set/2012
set/2013
set/2014
set/2015
set/2016
set/2017
set/2018
set/2019
set/2020
set/2021
set/2022
set/2023
set/2024
set/2025
chuva acumulada mensal
média da série histórica

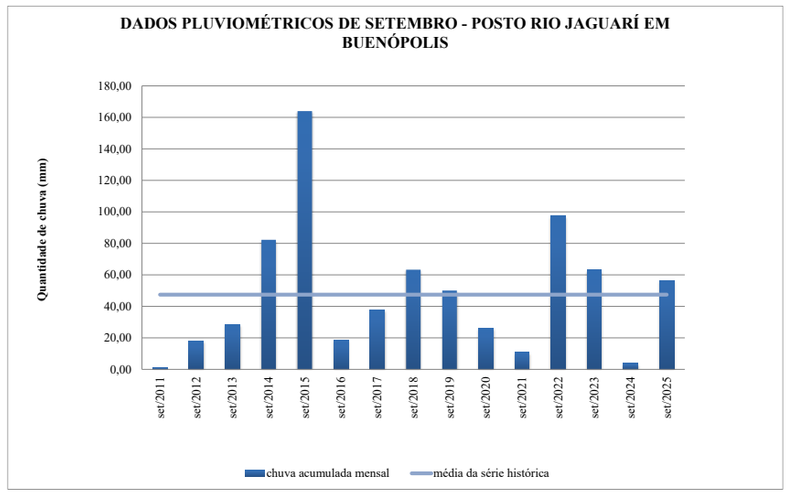
DADOS PLUVIOMÉTRICOS DE SETEMBRO - POSTO RIO JAGUARÍ EM BUENÓPOLIS
Quantidade de chuva (mm)
180,00
160,00
140,00
120,00
100,00
80,00
60,00
40,00
20,00
0,00
set/2011
set/2012
set/2013
set/2014
set/2015
set/2016
set/2017
set/2018
set/2019
set/2020
set/2021
set/2022
set/2023
set/2024
set/2025
chuva acumulada mensal
média da série histórica

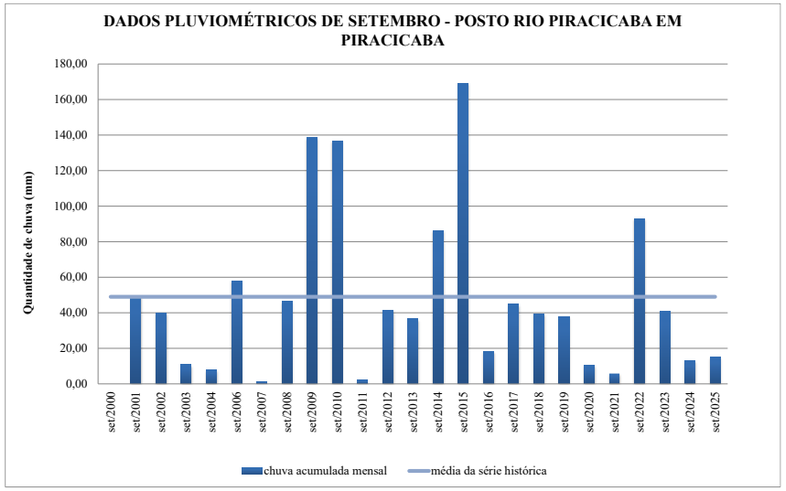
DADOS PLUVIOMÉTRICOS DE SETEMBRO - POSTO RIO PIRACICABA EM PIRACICABA
Quantidade de chuva (mm)
180,00
160,00
140,00
120,00
100,00
80,00
60,00
40,00
20,00
0,00
set/2000
set/2001
set/2002
set/2003
set/2004
set/2006
set/2007
set/2008
set/2009
set/2010
set/2011
set/2012
set/2013
set/2014
set/2015
set/2016
set/2017
set/2018
set/2019
set/2020
set/2021
set/2022
set/2023
set/2024
set/2025
chuva acumulada mensal
média da série histórica

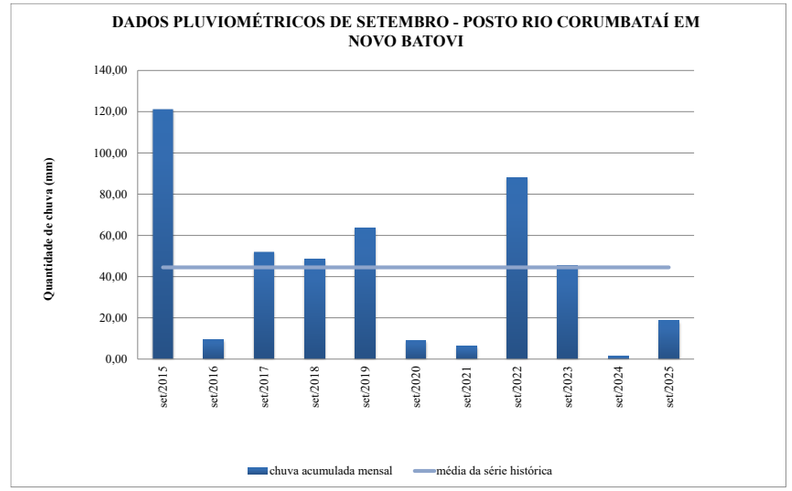
DADOS PLUVIOMÉTRICOS DE SETEMBRO - POSTO RIO CORUMBATAÍ EM NOVO BATOVI
Quantidade de chuva (mm)
140,00
120,00
100,00
80,00
60,00
40,00
20,00
0,00
set/2015
set/2016
set/2017
set/2018
set/2019
set/2020
set/2021
set/2022
set/2023
set/2024
set/2025
chuva acumulada mensal
média da série histórica

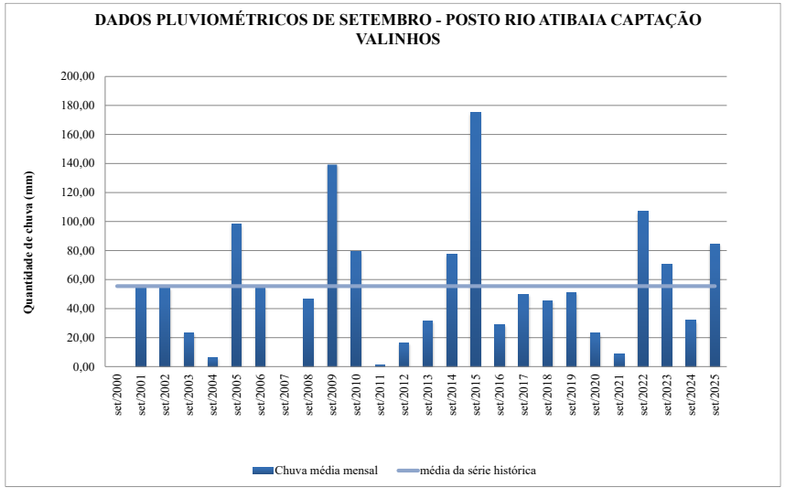
DADOS PLUVIOMÉTRICOS DE SETEMBRO - POSTO RIO ATIBAIA CAPTAÇÃO VALINHOS
Quantidade de chuva (mm)
200,00
180,00
160,00
140,00
120,00
100,00
80,00
60,00
40,00
20,00
0,00
set/2000
set/2001
set/2002
set/2003
set/2004
set/2005
set/2006
set/2007
set/2008
set/2009
set/2010
set/2011
set/2012
set/2013
set/2014
set/2015
set/2016
set/2017
set/2018
set/2019
set/2020
set/2021
set/2022
set/2023
set/2024
set/2025
Chuva média mensal
média da série histórica

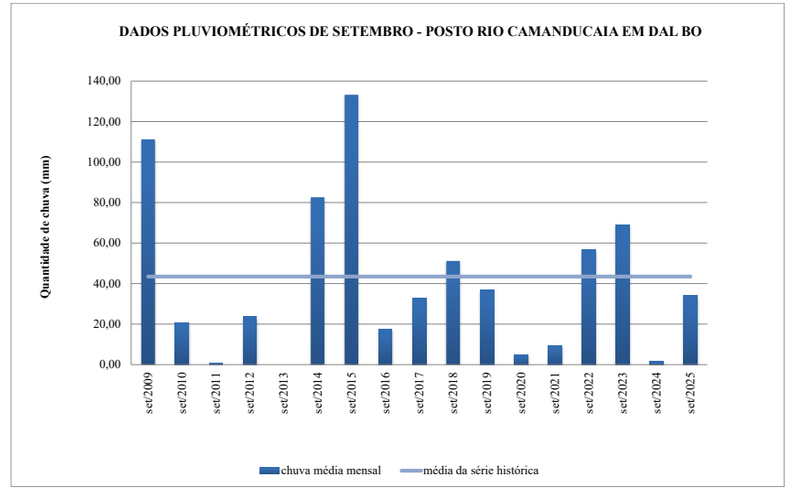
DADOS PLUVIOMÉTRICOS DE SETEMBRO - POSTO RIO CAMANDUCAIA EM DAL BO
Quantidade de chuva (mm)
140,00
120,00
100,00
80,00
60,00
40,00
20,00
0,00
set/2009
set/2010
set/2011
set/2012
set/2013
set/2014
set/2015
set/2016
set/2017
set/2018
set/2019
set/2020
set/2021
set/2022
set/2023
set/2024
set/2025
chuva média mensal
média da série histórica

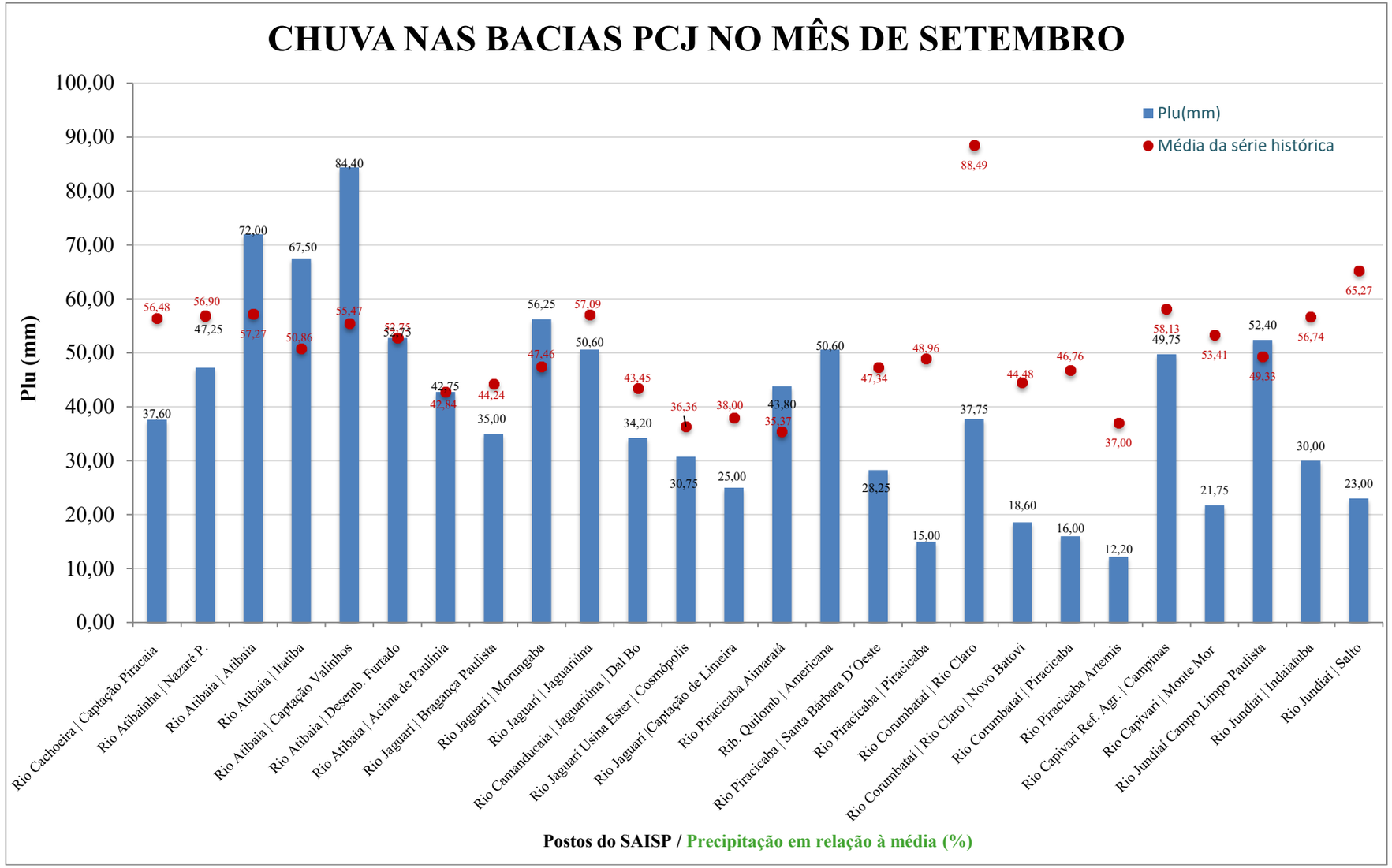
CHUVA NAS BACIAS PCJ NO MÊS DE SETEMBRO
Plu (mm)
Plu(mm)
Média da série histórica
100,00
90,00
80,00
70,00
60,00
50,00
40,00
30,00
20,00
10,00
0,00
Rio Cachoeira | Captação Piracaia
Rio Atibainha | Nazaré P.
Rio Atibaia | Atibaia
Rio Atibaia | Itatiba
Rio Atibaia | Captação Valinhos
Rio Atibaia | Desemb. Furtado
Rio Atibaia | Acima de Paulínia
Rio Jaguari | Bragança Paulista
Rio Jaguari | Morungaba
Rio Jaguari | Jaguariúna
Rio Camanducaia | Jaguariúna | Dal Bo
Rio Jaguari Usina Ester | Cosmópolis
Rio Jaguari |Captação de Limeira
Rio Piracicaba Aimaratá
Rib. Quilomb | Americana
Rio Piracicaba | Santa Bárbara D´Oeste
Rio Piracicaba | Piracicaba
Rio Corumbataí | Rio Claro
Rio Corumbataí | Rio Claro | Novo Batovi
Rio Corumbataí | Piracicaba
Rio Piracicaba Artemis
Rio Capivari Ref. Agr. | Campinas
Rio Capivari | Monte Mor
Rio Jundiaí Campo Limpo Paulista
Rio Jundiaí | Indaiatuba
Rio Jundiaí | Salto
37,60
47,25
72,00
67,50
84,40
53,75
42,75
35,00
56,25
50,60
34,20
30,75
25,00
43,80
50,60
28,25
15,00
37,75
18,60
16,00
12,20
49,75
21,75
52,40
30,00
23,00
56,48
56,90
57,27
50,86
55,47
53,75
42,84
44,24
47,46
57,09
43,45
36,36
38,00
35,37
47,34
48,96
88,49
44,48
46,76
37,00
58,13
53,41
49,33
56,74
65,27
Postos do SAISP / Precipitação em relação à média (%)

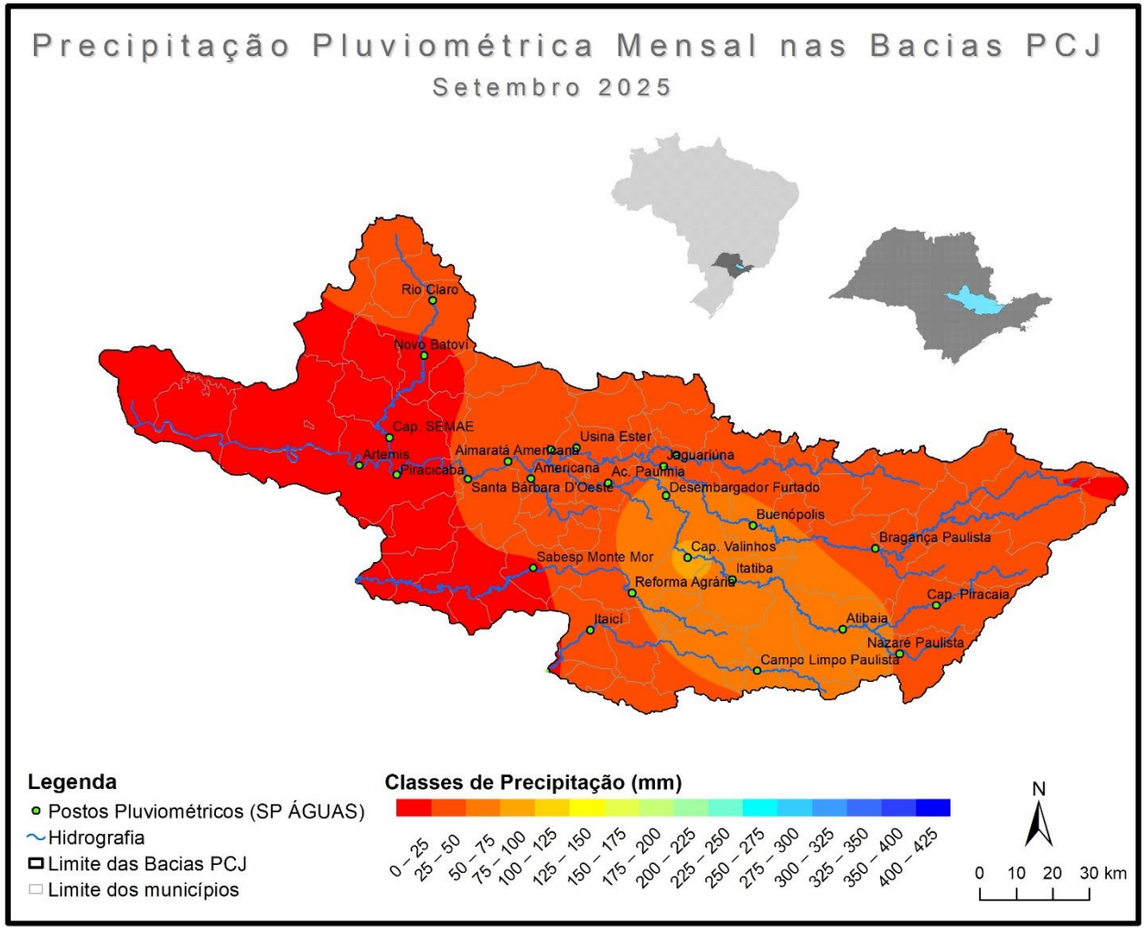
Precipitação Pluviométrica Mensal nas Bacias PCJ
Setembro 2025
Rio Claro
Novo Batovi
Cap. SEMAE
Usina Ester
Aimaratá
Americana
Jaguariúna
Artemis
Piracicaba
Ac. Paulínia
Santa Bárbara D'Oeste
Desembargador Furtado
Buenópolis
Bragança Paulista
Cap. Valinhos
Sabesp Monte Mor
Itatiba
Reforma Agrário
Cap. Piracaia
Itaici
Atibaia
Nazaré Paulista
Campo Limpo Paulista
Legenda
Postos Pluviométricos (SP ÁGUAS)
Hidrografia
Limite das Bacias PCJ
Limite dos municípios
Classes de Precipitação (mm)
0 – 25
25 – 50
50 – 75
75 – 100
100 – 125
125 – 150
150 – 175
175 – 200
200 – 225
225 – 250
250 – 275
275 – 300
300 – 325
325 – 350
350 – 400
400 – 425
N
0 10 20 30 km

OPERAÇÃO DO SISTEMA CANTAREIRA EM SETEMBRO DE 2025

DIAGRAMA ESQUEMÁTICO DO SISTEMA CANTAREIRA

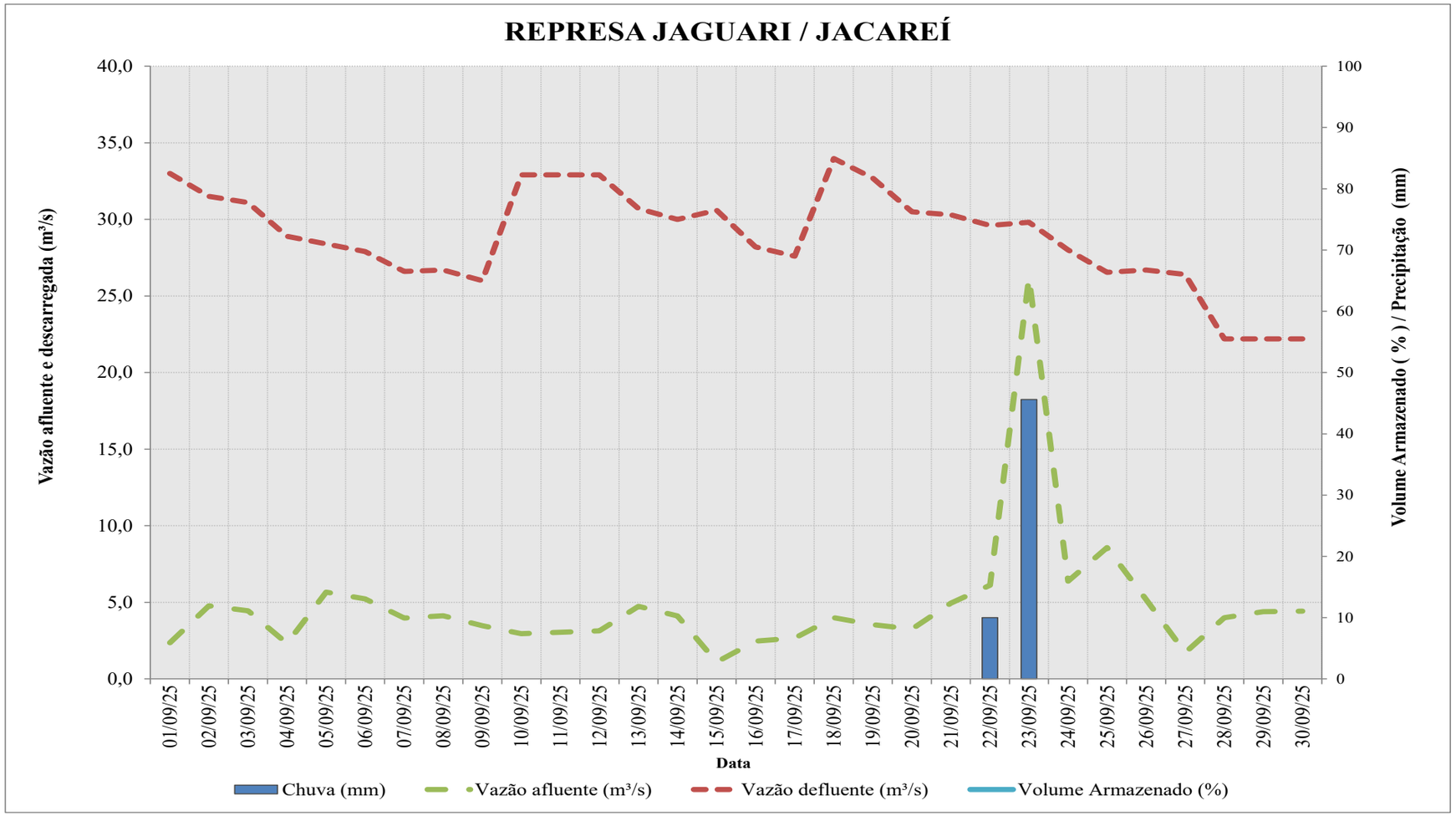
REPRESA JAGUARI / JACAREÍ
Vazão afluente e descarregada (m³/s)
Volume Armazenado (%) / Precipitação (mm)
40,0
35,0
30,0
25,0
20,0
15,0
10,0
5,0
0,0
100
90
80
70
60
50
40
30
20
10
0
01/09/25
02/09/25
03/09/25
04/09/25
05/09/25
06/09/25
07/09/25
08/09/25
09/09/25
10/09/25
11/09/25
12/09/25
13/09/25
14/09/25
15/09/25
16/09/25
17/09/25
18/09/25
19/09/25
20/09/25
21/09/25
22/09/25
23/09/25
24/09/25
25/09/25
26/09/25
27/09/25
28/09/25
29/09/25
30/09/25
Data
Chuva (mm)
Vazão afluente (m³/s)
Vazão defluente (m³/s)
Volume Armazenado (%)

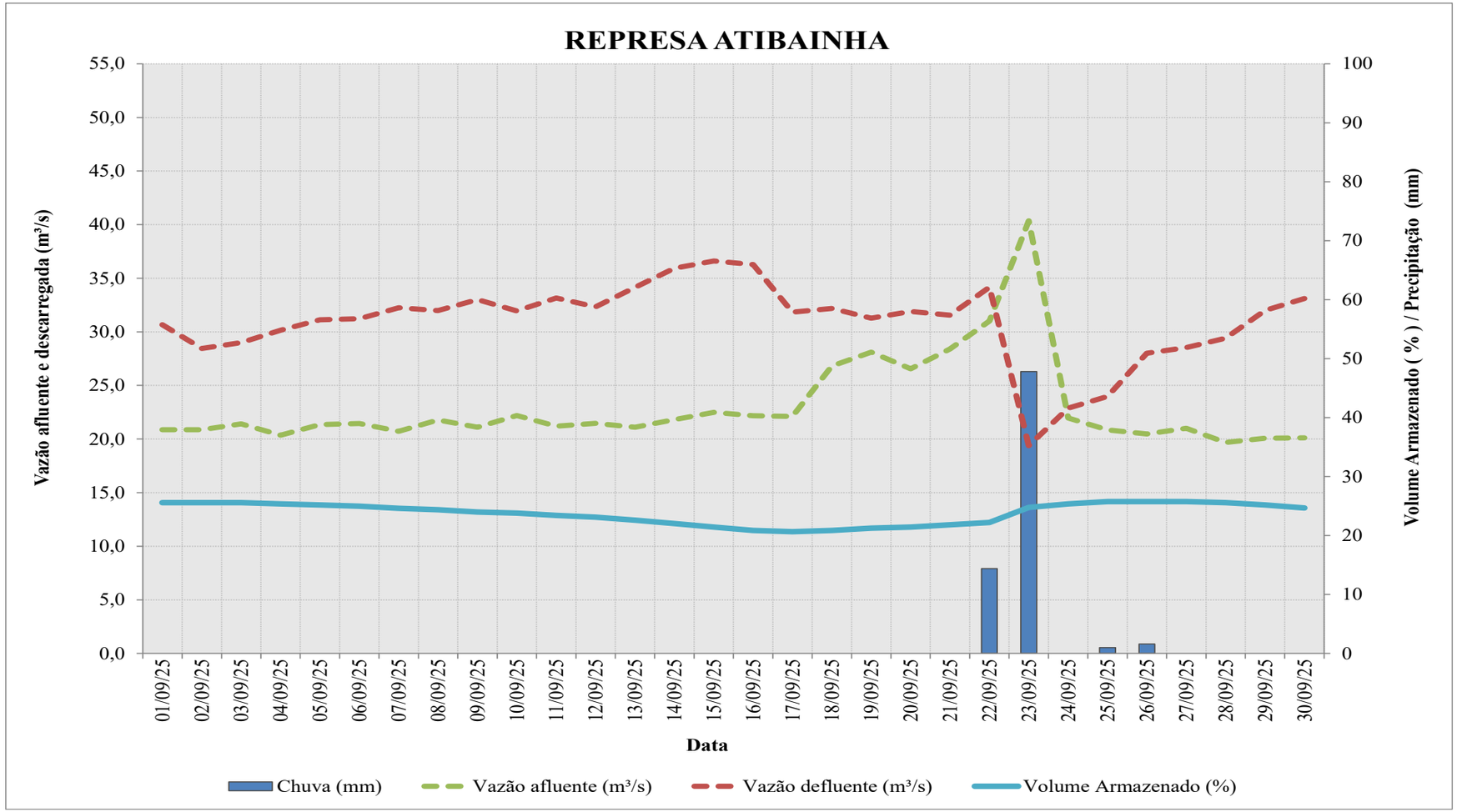
REPRESA ATIBAINHA
Vazão afluente e descarregada (m³/s)
Volume Armazenado (%) / Precipitação (mm)
Data
Chuva (mm)
Vazão afluente (m³/s)
Vazão defluente (m³/s)
Volume Armazenado (%)

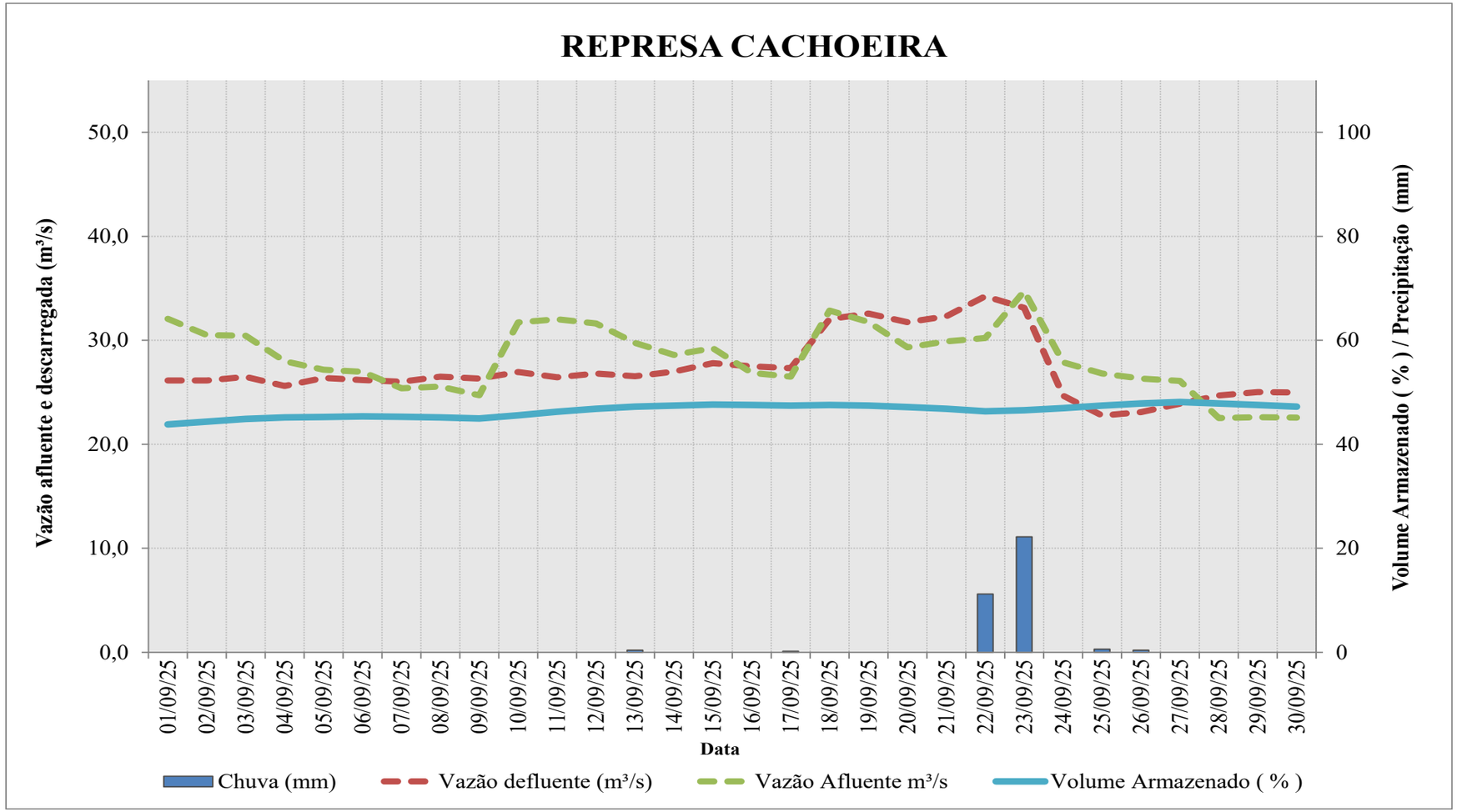
REPRESA CACHOEIRA
Vazão afluente e descarregada (m³/s)
50,0
40,0
30,0
20,0
10,0
0,0
Volume Armazenado (%) / Precipitação (mm)
100
80
60
40
20
0
01/09/25
02/09/25
03/09/25
04/09/25
05/09/25
06/09/25
07/09/25
08/09/25
09/09/25
10/09/25
11/09/25
12/09/25
13/09/25
14/09/25
15/09/25
16/09/25
17/09/25
18/09/25
19/09/25
20/09/25
21/09/25
22/09/25
23/09/25
24/09/25
25/09/25
26/09/25
27/09/25
28/09/25
29/09/25
30/09/25
Data
Chuva (mm)
Vazão defluente (m³/s)
Vazão Afluente m³/s
Volume Armazenado (%)

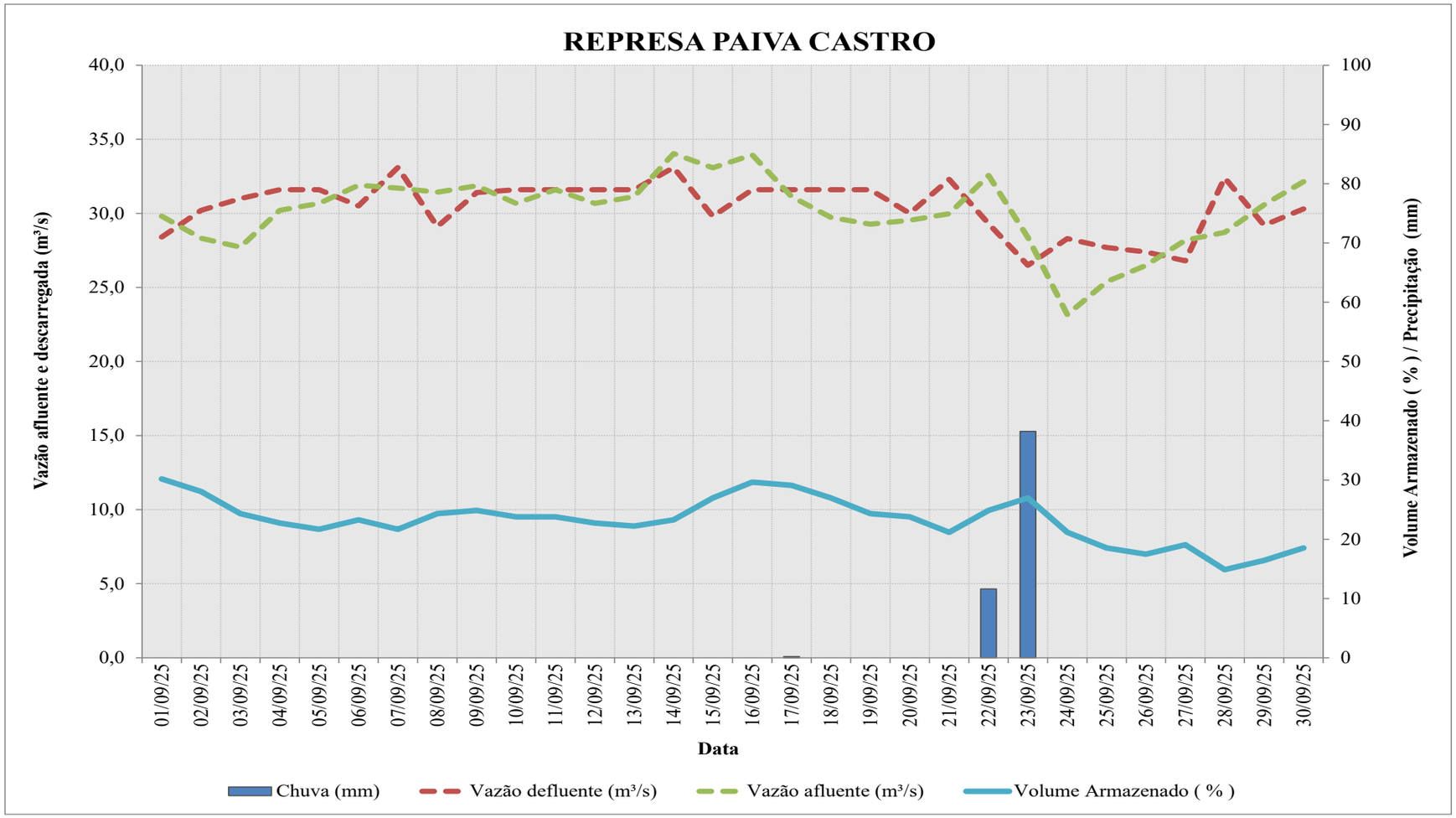
REPRESA PAIVA CASTRO
Vazão afluente e descarregada (m³/s)
Volume Armazenado (%) / Precipitação (mm)
Data
Chuva (mm)
Vazão defluente (m³/s)
Vazão afluente (m³/s)
Volume Armazenado (%)

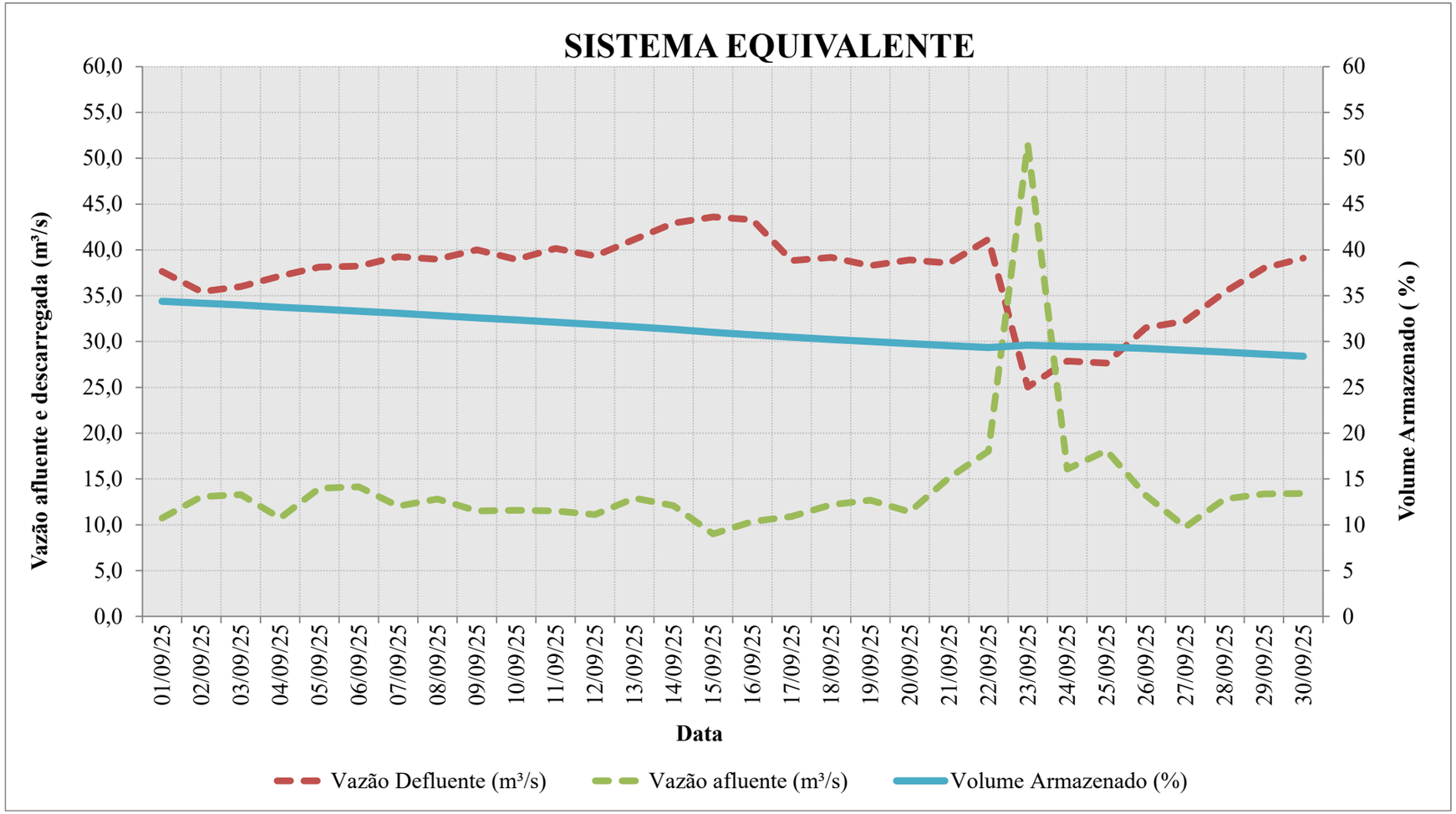
SISTEMA EQUIVALENTE
Vazão afluente e descarregada (m³/s)
Volume Armazenado (%)
Data
Vazão Defluente (m³/s)
Vazão afluente (m³/s)
Volume Armazenado (%)

DADOS FLUVIOMÉTRICOS

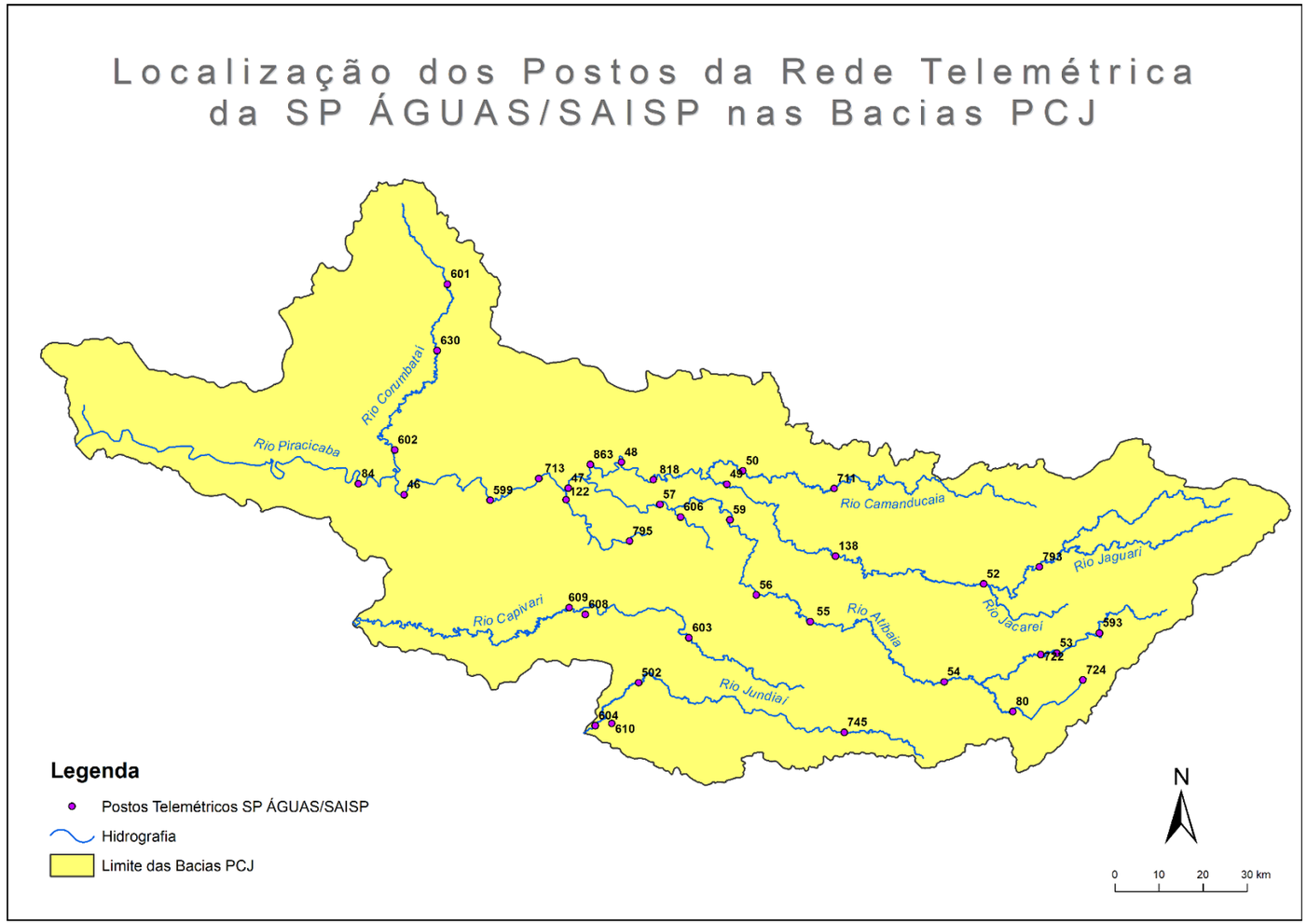

Vazões médias e níveis médios históricos do mês de Setembro (07h e 18 h) medidos através da telemetria da Agência de Águas do Estado de São Paulo (SP-ÁGUAS)										
Nomenclatura no mapa	Posto de medição	Código Posto	Vazão média set/25	Vazão média setembro	Relação Q set/2025 Q set médio	Nível médio set/25	Nível médio setembro	Relação Flu set 2025/Flu set médio	Série histórica de vazão	Série histórica de nível
			Q(m3/s)	Q(m3/s)	%	Flu (m)	Flu(m)	%	anos	anos
53	**Rio Cachoeira** Captação Piracaia	E3-110T / 3E-116T	*	2,51	*	2,26	2,12	6,46 % Acima	13	17
80	**Rio Atibainha** Mascate | Nazaré Paulista	E3-121T / 3E-089T	4,31	2,75	56,82 % Acima	2,45	1,55	58,44 % Acima	31	36
54	**Rio Atibaia** Atibaia	E3-111T / 3E-063T	10,90	7,74	40,82 % Acima	2,41	1,89	27,36 % Acima	19	22
55	**Rio Atibaia** Bairro da Ponte | Itatiba	D3-048T / 3D-006T	11,57	15,20	23,88 % Abaixo	4,39	4,14	6,07 % Acima	39	43
56	**Rio Atibaia** Captação Valinhos	D3-051T / 3D-007T	12,42	12,39	0,28 % Acima	0,97	0,96	1,37 % Acima	23	23
59	**Rio Atibaia** Desemb. Furtado | Campinas	D3-055T / 3D-003T	11,03	16,65	33,75 % Abaixo	0,67	0,86	22,76 % Abaixo	37	39
57	**Rio Atibaia** Acima de Paulínia	D4-120T / 4D-009RT	12,73	17,49	27,24 % Abaixo	1,96	2,01	2,61 % Abaixo	31	31
52	**Rio Jaguarí** Guaripocaba | Bragança Paul.	D3-047T / 3D-015T	1,77	6,47	72,6 % Abaixo	1,01	1,06	4,41 % Abaixo	33	34
138	**Rio Jaguarí** Buenópolis | Morungaba	D3-040T / 3D-009T	3,71	10,87	65,85 % Abaixo	1,15	0,94	22,76 % Acima	36	34
49	**Rio Jaguarí** Jaguariúna	D3-045T / 3D-008T	3,70	6,01	38,43 % Abaixo	1,14	0,85	33,57 % Acima	17	17
50	**Rio Camanducaia** Dal Bo |Jaguariúna	D3-044T /3D-001T	2,47	6,75	63,39 % Abaixo	0,08	0,41	81,45 % Abaixo	33	34
818	**Rio Jaguarí** Rod. Prof. Zeferino Vaz	D4-123T / 4D-034T	*	***	***	0,75	***	***	***	***
48	**Rio Jaguarí** Usina Ester | Cosmópolis	D4-052RT / 4D-001T	5,33	18,85	71,74 % Abaixo	0,46	0,81	42,77 % Abaixo	42	42
599	**Rio Piracicaba** Santa Bárbara D´Oeste	-	23,93	25,84	7,39 % Abaixo	491,26	491,34	0,02 % Abaixo	10	10
46	**Rio Piracicaba** Piracicaba	D4-095T / 4D-015T	22,87	54,08	57,7 % Abaixo	1,03	1,38	25,5 % Abaixo	41	41
84	**Rio Piracicaba** Artemis | Piracicaba	D4-061T / 4D-007T	27,76	55,45	49,94 % Abaixo	0,45	0,81	44,18 % Abaixo	40	40

Tabela 3: Vazões e níveis médios. Fonte: SAISP

Normal	Atenção	Alerta	Emergência	Extravasamento

Obs1: Para o cálculo das vazões e níveis máximos, considerou-se a série histórica até o ano de 2024.

OBS2: O posto 599 possui cota com referência ao nível do mar (cota ortométrica).

PS: Postos SAISP (Sistema de Alerta a Inundações de São Paulo)

* Dados com falhas / **Dados em revisão / *** postos com instalação recente, não possuindo série histórica adequada

Vazões e níveis máximos (7h e 18h) do mês de Setembro o nas Bacias PCJ										
Nomenclatura no mapa	Posto de medição	Código do Posto	Vazão máxima setembro/25	Nível máximo registrado em set/25	Cota de extravasamento	Vazão máxima da série histórica	Nível máximo da série histórica	Período de ocorrência	Série histórica de vazão	Série histórica de nível
			Q (m³/s)	(m)	(m)	Q (m³/s)	Flu (m)	mês/ano	anos	anos
53	**Rio Cachoeira** Captação Piracaia	E3-110T / 3E-116T	*	2,35	3,00	*	2,59	set/2020	13	17
80	**Rio Atibainha** Mascate | Nazaré Paulista	E3-121T / 3E-089T	7,76	2,70	2,80	7,23	2,61	set/2023	31	36
54	**Rio Atibaia** Atibaia	E3-111T / 3E-063T	16,38	2,97	3,00	22,53	3,10	set/2009	19	22
55	**Rio Atibaia** Bairro da Ponte | Itatiba	D3-048T / 3D-006T	31,32	5,43	6,30	94,13	6,74	set/1983	39	43
56	**Rio Atibaia** Captação Valinhos	D3-051T / 3D-007T	34,74	1,68	4,30	66,53	2,43	set/2009	23	23
59	**Rio Atibaia** Desemb. Furtado | Campinas	D3-055T / 3D-003T	58,03	1,73	3,00	118,93	2,94	set/1983	37	39
57	**Rio Atibaia** Acima de Paulínia	D4-120T / 4D-009RT	77,74	2,92	3,70	101,41	3,26	set/1993	31	31
52	**Rio Jaguarí** Guaripocaba | Bragança Paul.	D3-047T / 3D-015T	2,97	1,21	5,00	76,10	3,34	set/1983	33	34
138	**Rio Jaguarí** Buenópolis | Morungaba	D3-040T / 3D-009T	13,63	1,75	3,50	109,02	2,42	set/1983	36	34
49	**Rio Jaguarí** Jaguariúna	D3-045T / 3D-008T	19,39	1,86	3,10	31,60	2,25	set/2023	17	17
50	**Rio Camanducaia** Dal Bo |Jaguariúna	D3-044T /3D-001T	10,58	0,71	4,60	78,69	3,24	set/1983	33	34
818	**Rio Jaguarí** Rod. Prof. Zeferino Vaz	D4-123T / 4D-034T	*	1,00	***	***	***	***	***	***
48	**Rio Jaguarí** Usina Ester | Cosmópolis	D4-052RT / 4D-001T	14,42	0,80	12,00	196,17	4,40	set/1983	42	42
599	**Rio Piracicaba** Santa Bárbara D´Oeste	-	103,32	492,30	496,01	57,42	492,32	set/2018	10	10
46	**Rio Piracicaba** Piracicaba	D4-095T / 4D-015T	103,98	1,97	4,70	499,71	4,55	set/1983	41	41
84	**Rio Piracicaba** Artemis | Piracicaba	D4-061T / 4D-007T	114,63	1,46	4,51	452,40	3,66	set/2009	40	40

Tabela 4: Vazões e níveis máximos. Fonte: SAISP

Normal	Atenção	Alerta	Emergência	Extravasamento

Obs1: Para o cálculo das vazões e níveis máximos, considerou-se a série histórica até o ano de 2024.

OBS2: O posto 599 possui cota com referência ao nível do mar (cota ortométrica).

PS: Postos SAISP (Sistema de Alerta a Inundações de São Paulo)

* Dados com falhas / **Dados em revisão / *** postos com instalação recente, não possuindo série histórica adequada.

Vazões e níveis mínimos (7h e 18 h) do mês de Setembro nas Bacias PCJ										
Nomenclatura no mapa	Posto de medição	Código do Posto	Vazão mínima set/25	Nível mínimo registrado em set/25	Cota de extravasamento	Vazão mínima da série histórica	Nível mínimo da série histórica	Período de ocorrência	Série histórica de vazão	Série histórica de nível
			Q (m³/s)	(m)	(m)	Q (m³/s)	Flu (m)	mês/ano	anos	anos
53	**Rio Cachoeira** Captação Piracaia	E3-110T / 3E-116T	*	1,82	3,00	0,58	1,00	set/2014	13	17
80	**Rio Atibainha** Mascate | Nazaré Paulista	E3-121T / 3E-089T	2,92	2,31	2,80	*	0,35	set/2001	31	36
54	**Rio Atibaia** Atibaia	E3-111T / 3E-063T	8,86	2,19	3,00	3,84	1,23	set/2002	19	22
55	**Rio Atibaia** Bairro da Ponte | Itatiba	D3-048T / 3D-006T	8,64	4,21	4,75	3,68	3,37	set/2001	39	43
56	**Rio Atibaia** Captação Valinhos	D3-051T / 3D-007T	9,61	0,87	2,82	0,98	0,46	set/2003	23	23
59	**Rio Atibaia** Desemb. Furtado | Campinas	D3-055T / 3D-003T	7,17	0,53	3,00	0,31	-0,12	set/2014	37	39
57	**Rio Atibaia** Acima de Paulínia	D4-120T / 4D-009RT	8,03	1,84	6,27	1,07	1,41	set/2014	31	31
52	**Rio Jaguarí** Guaripocaba | Bragança Paul.	D3-047T / 3D-015T	1,01	0,85	5,00	*	0,02	set/1993	33	34
138	**Rio Jaguarí** Buenópolis | Morungaba	D3-040T / 3D-009T	2,32	1,04	3,50	5,86	0,02	set/1995	36	34
49	**Rio Jaguarí** Jaguariúna	D3-045T / 3D-008T	2,39	1,06	3,10	1,36	-0,15	set/2004	17	17
50	**Rio Camanducaia** Dal Bo |Jaguariúna	D3-044T /3D-001T	1,46	-0,04	4,60	0,40	-0,14	set/2021	33	34
818	**Rio Jaguarí** Rod. Prof. Zeferino Vaz	D4-123T / 4D-034T	*	0,69	***	***	***	***	***	***
48	**Rio Jaguarí** Usina Ester | Cosmópolis	D4-052RT / 4D-001T	2,56	0,35	12,00	0,59	0,22	set/2021	42	42
599	**Rio Piracicaba** Santa Bárbara D´Oeste	-	14,16	491,12	496,01	13,88	491,08	set/2015	10	10
46	**Rio Piracicaba** Piracicaba	D4-095T / 4D-015T	12,04	0,86	4,70	8,85	0,77	set/2014	41	41
84	**Rio Piracicaba** Artemis | Piracicaba	D4-061T / 4D-007T	15,88	0,28	4,51	10,78	0,20	set/2021	40	40

Tabela 5: Vazões e níveis mínimos. Fonte: SAISP

Normal	Atenção	Alerta	Emergência	Extravasamento

Obs1: Para o cálculo das vazões e níveis máximos, considerou-se a série histórica até o ano de 2024.

OBS2: O posto 599 possui cota com referência ao nível do mar (cota ortométrica).

PS: Postos SAISP (Sistema de Alerta a Inundações de São Paulo)

* Dados com falhas / **Dados em revisão / *** postos com instalação recente, não possuindo série histórica adequada.

LIMNIGRAMAS E FLUVIOGRAMAS DO MÊS DE SETEMBRO DE 2025

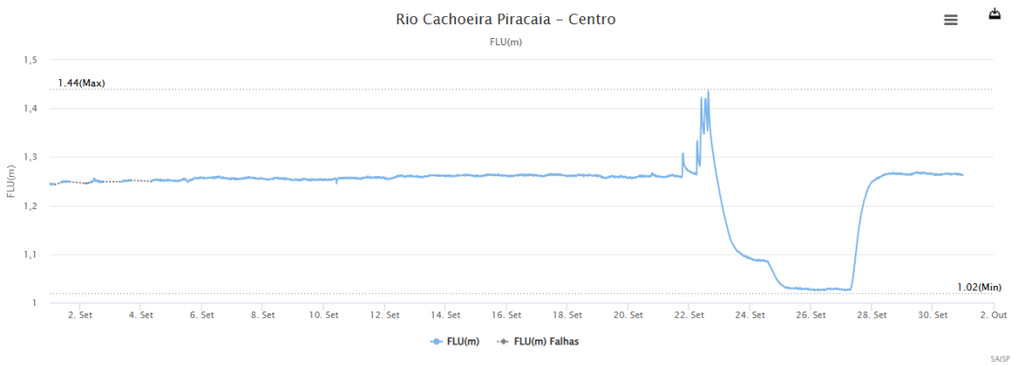

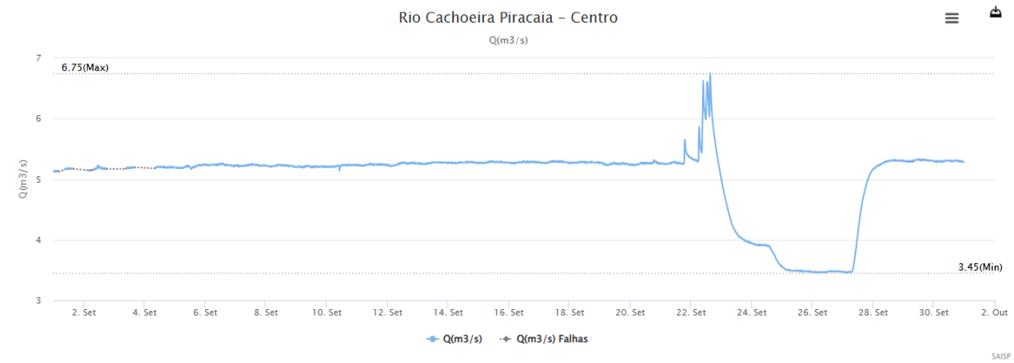

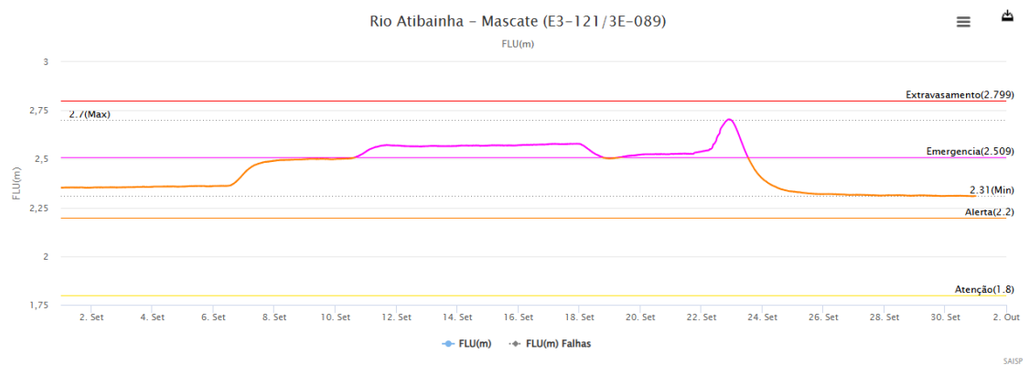

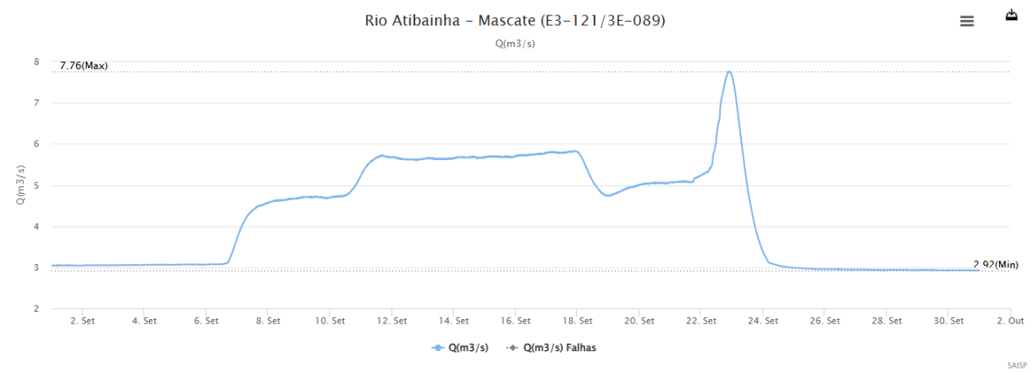

Fonte: Comitês PCJ / SAISP

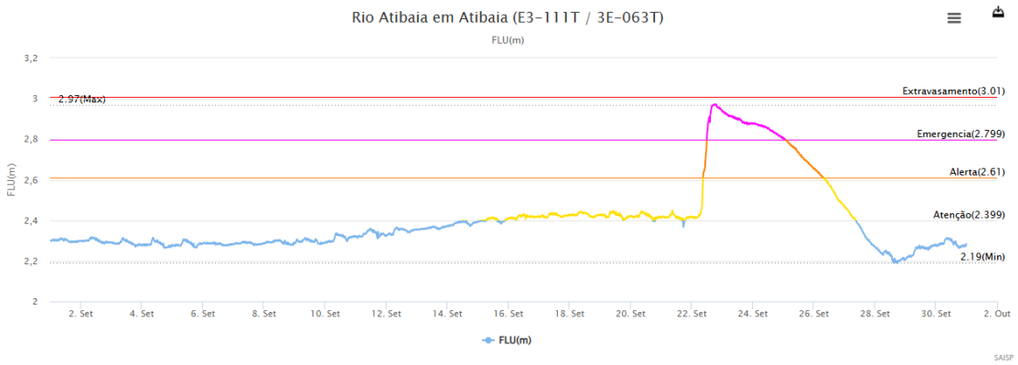

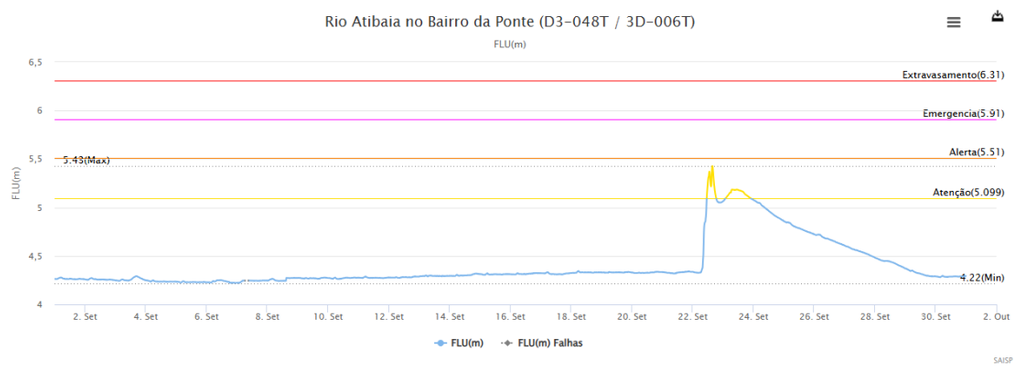

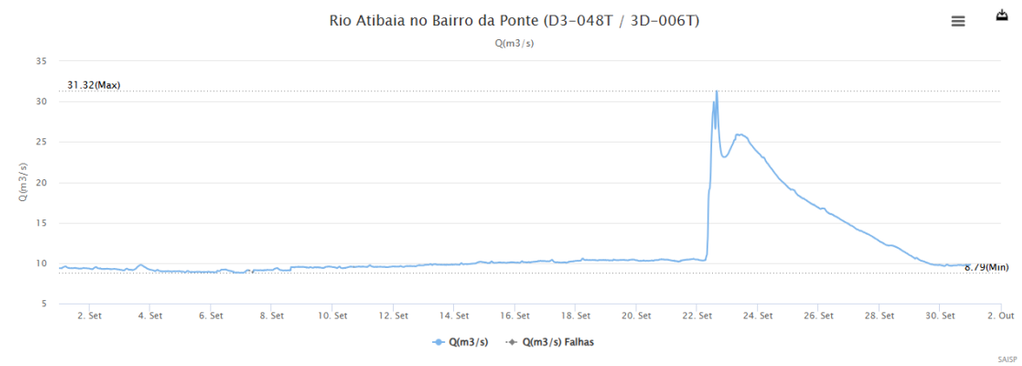

Fonte: Comitês PCJ / SAISP

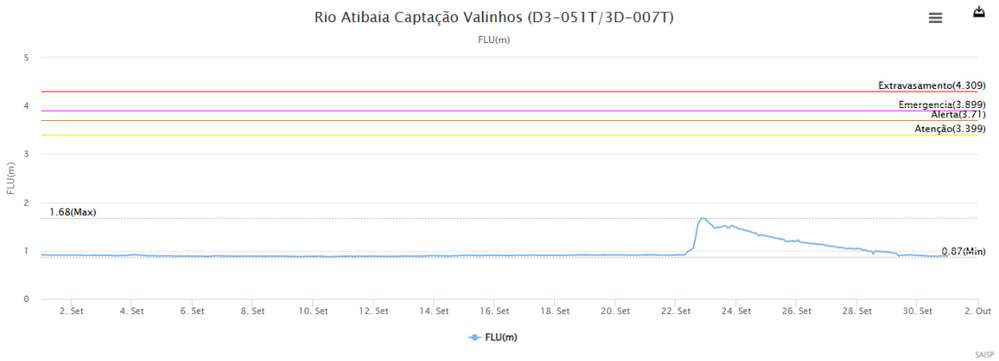

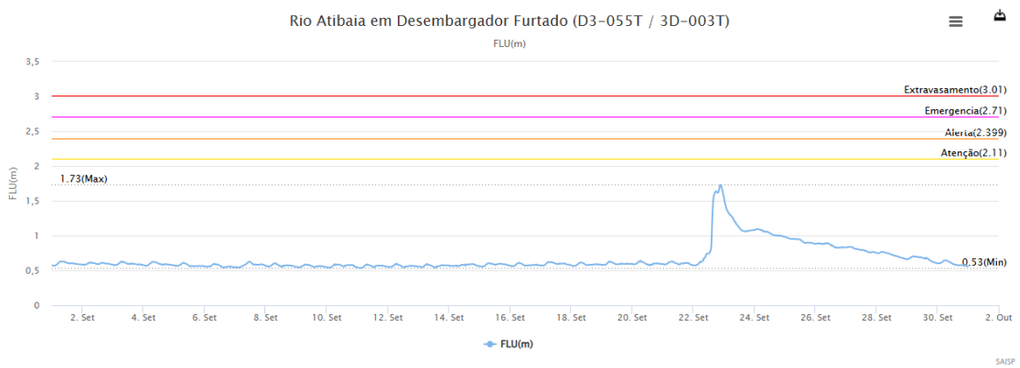

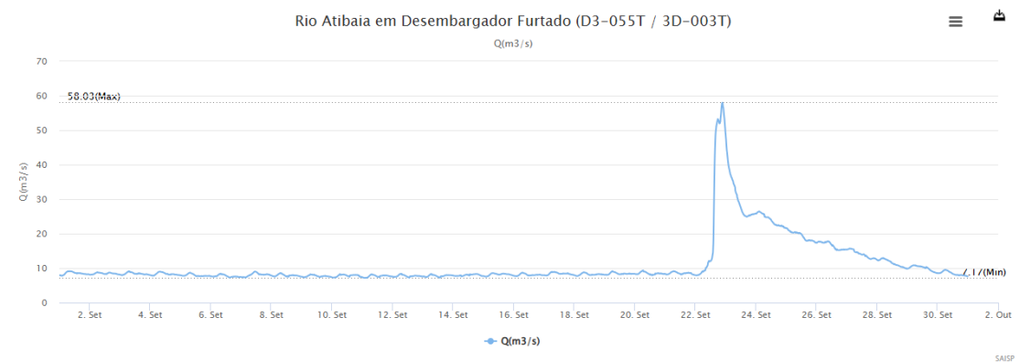

Fonte: Comitês PCJ / SAISP

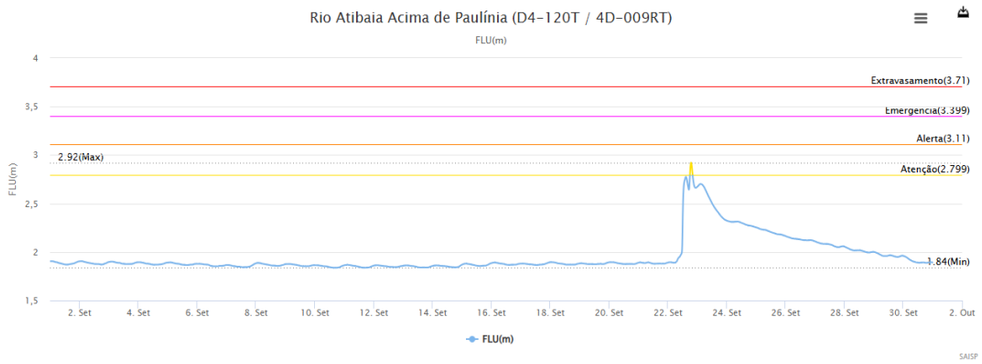

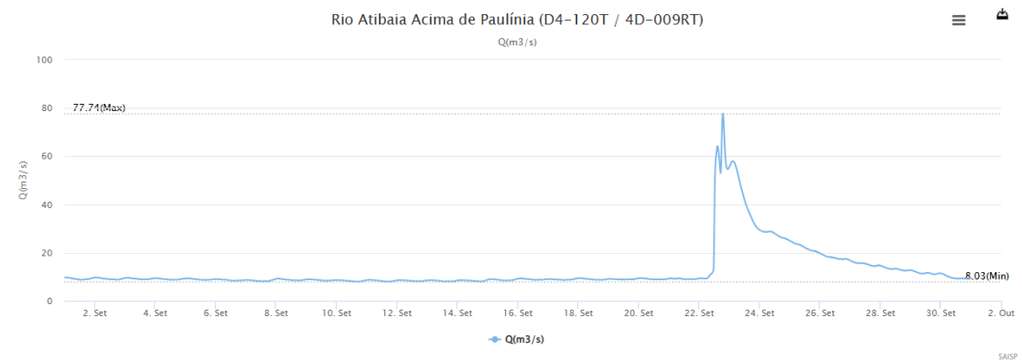

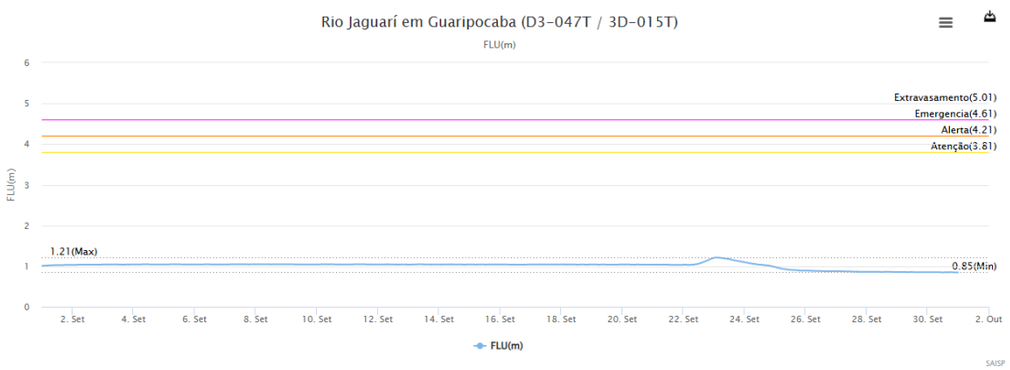

Fonte: Comitês PCJ / SAISP

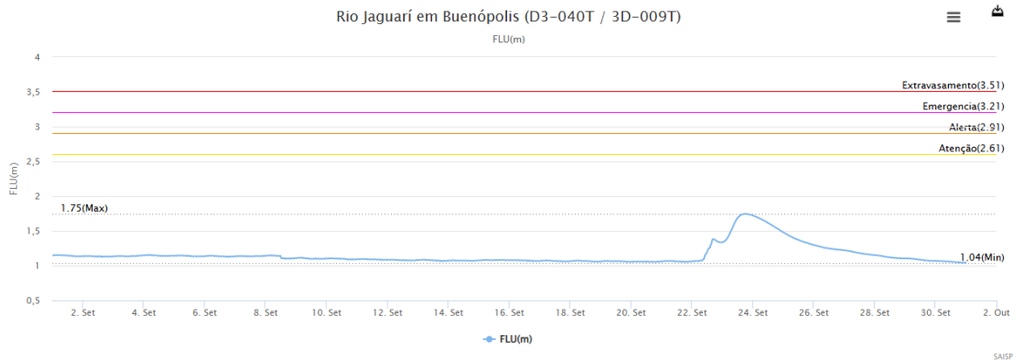

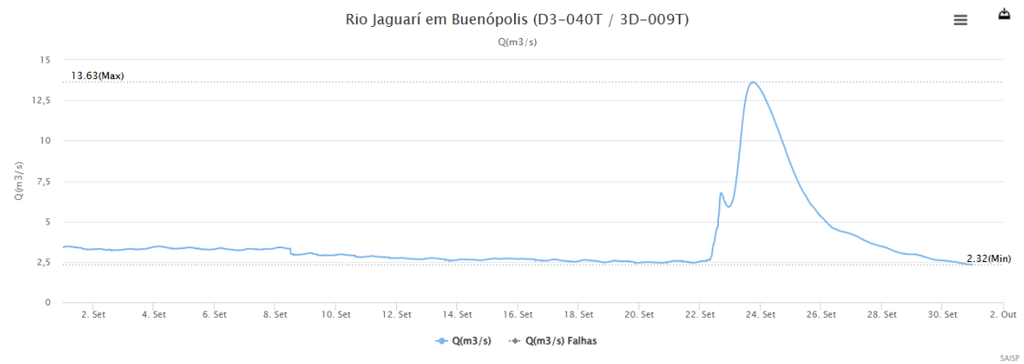

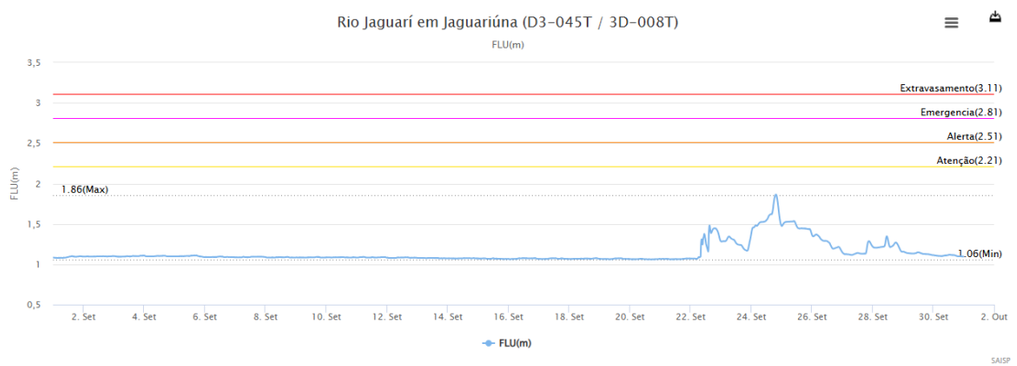

Fonte: Comitês PCJ / SAISP

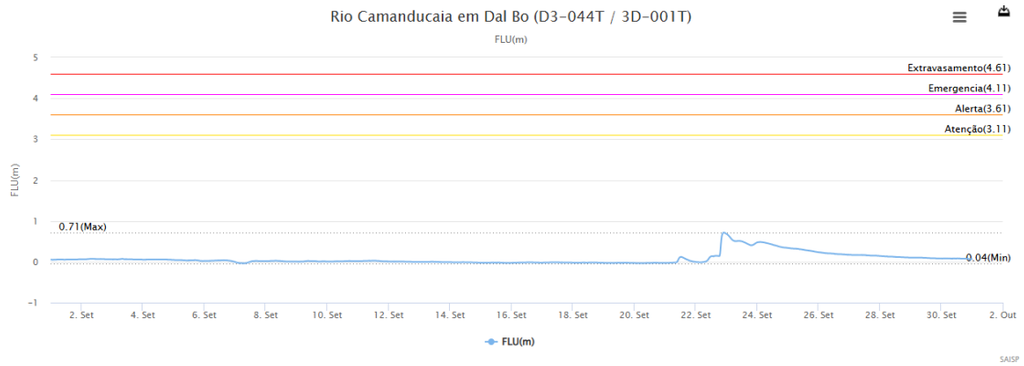

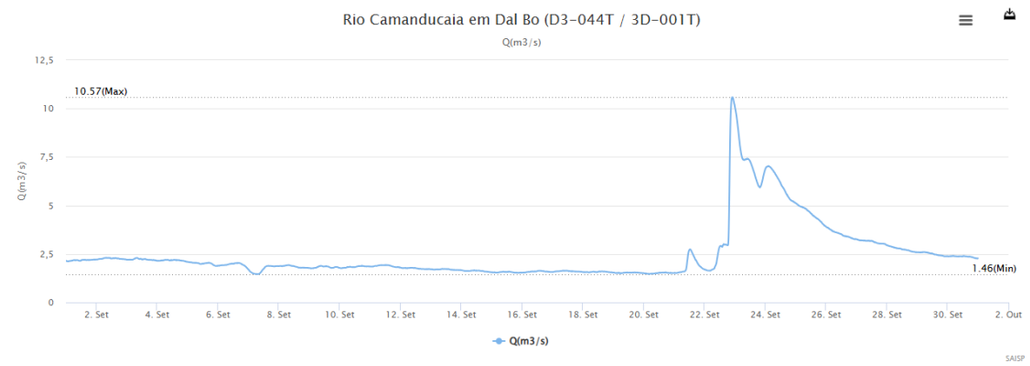

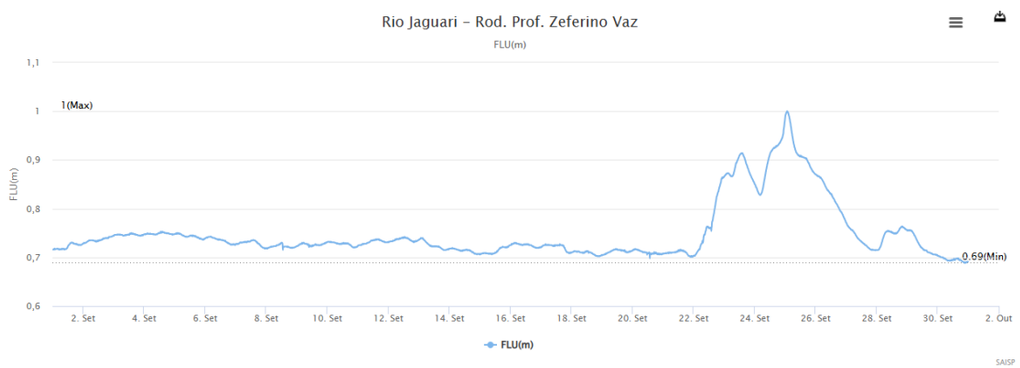

Fonte: Comitês PCJ / SAISP

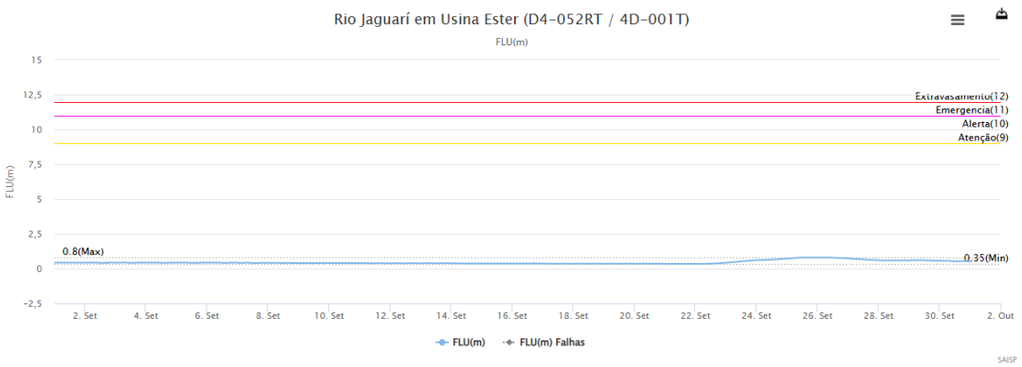

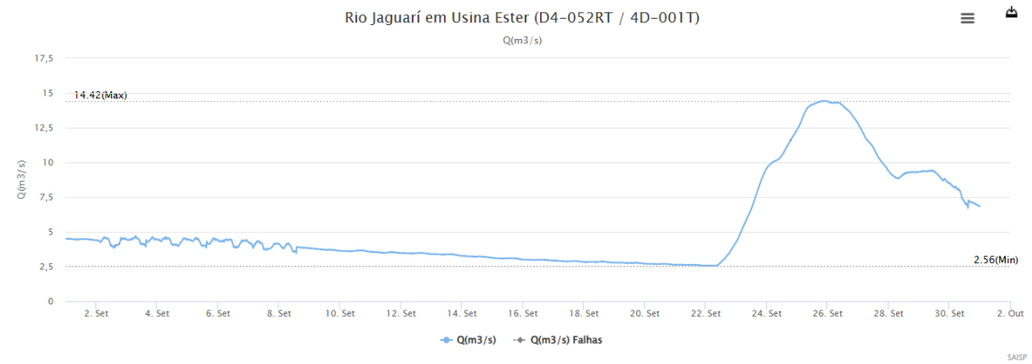

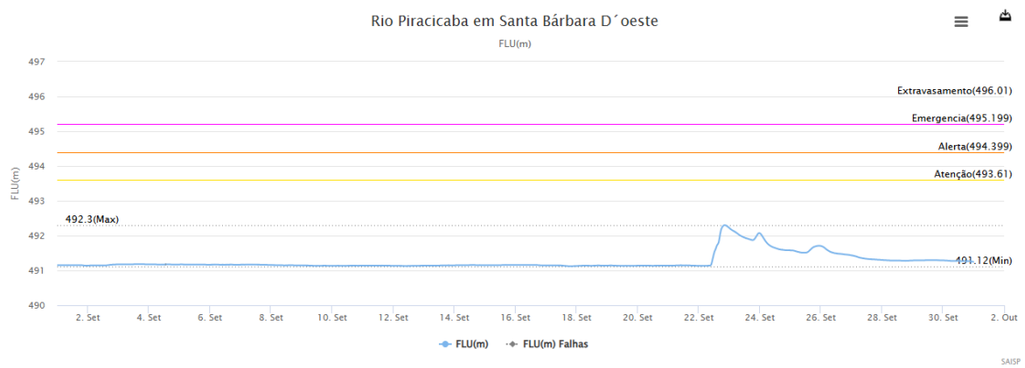

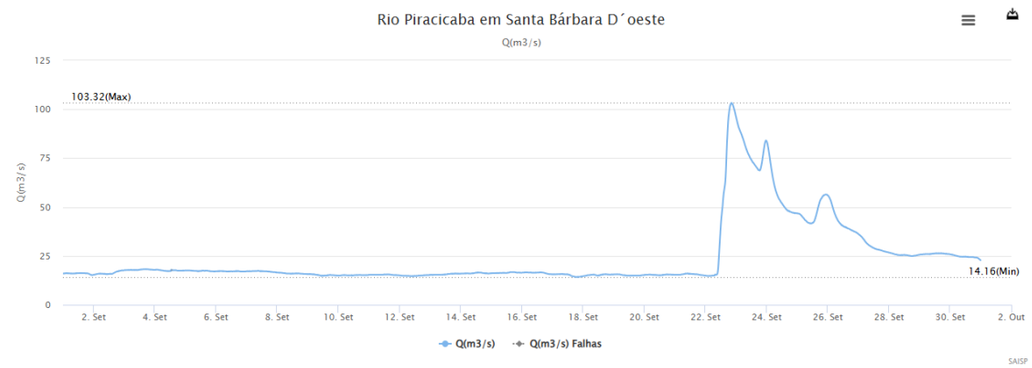

Fonte: Comitês PCJ / SAISP

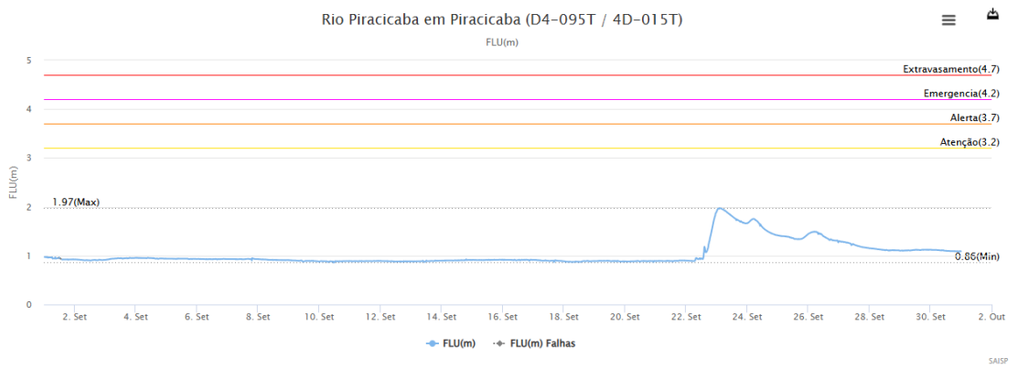

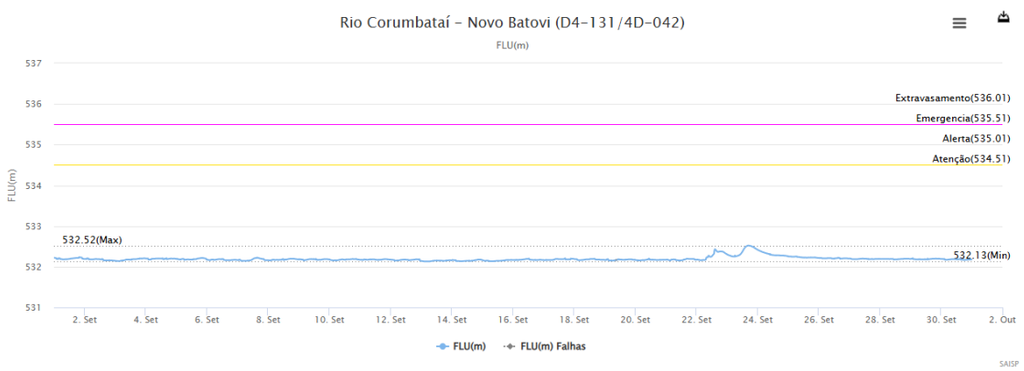

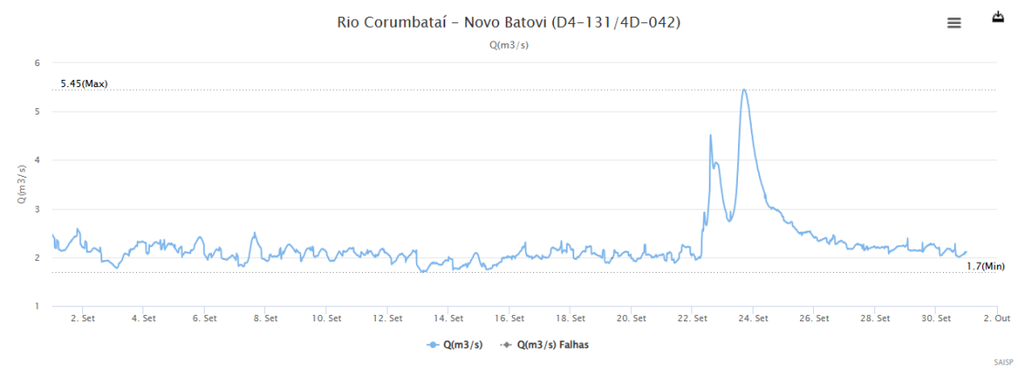

Fonte: Comitês PCJ / SAISP

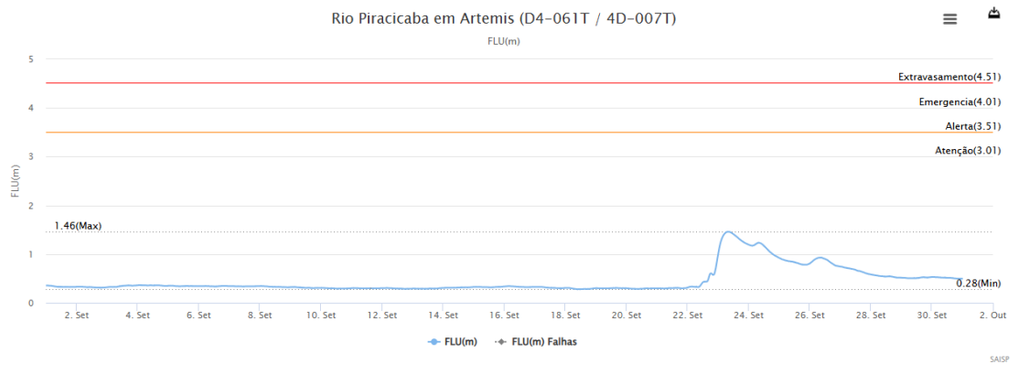

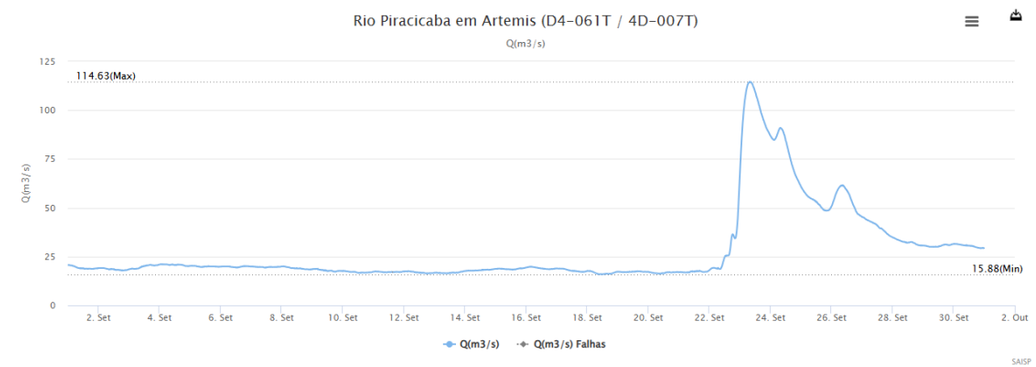

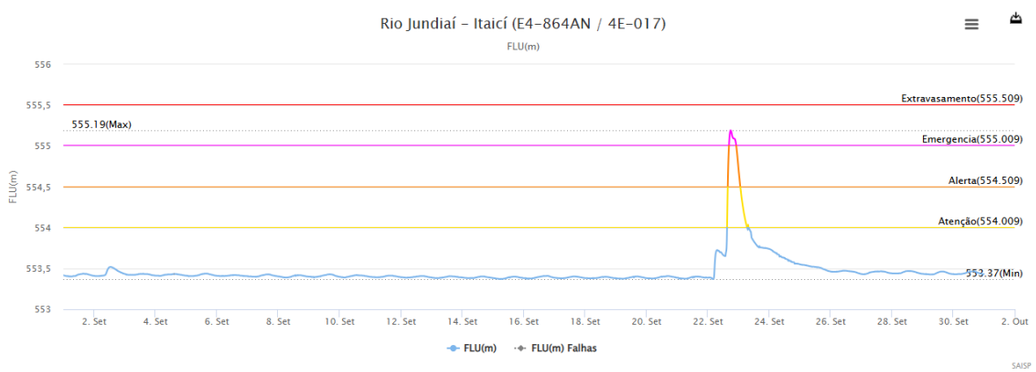

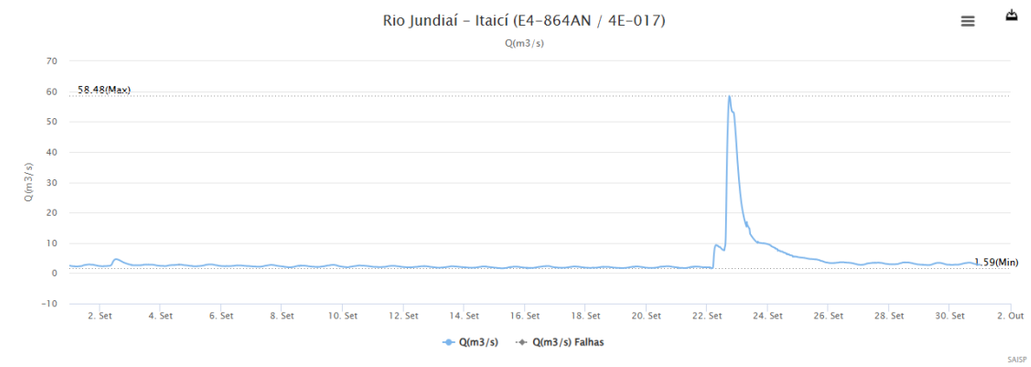

Fonte: Comitês PCJ / SAISP

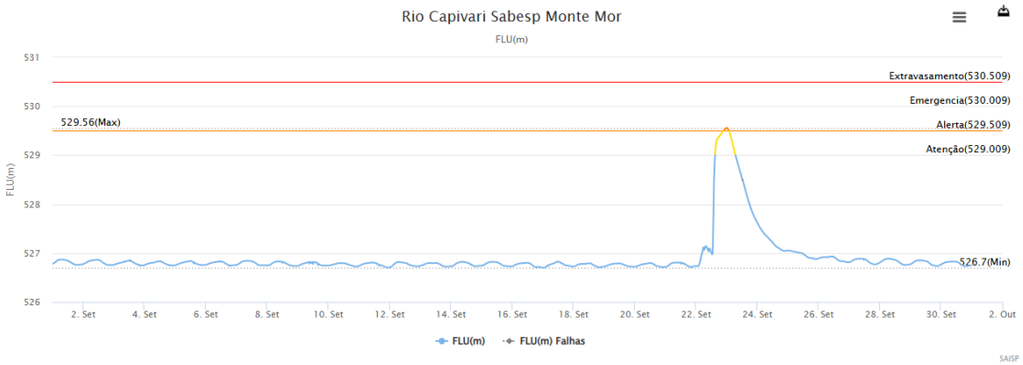

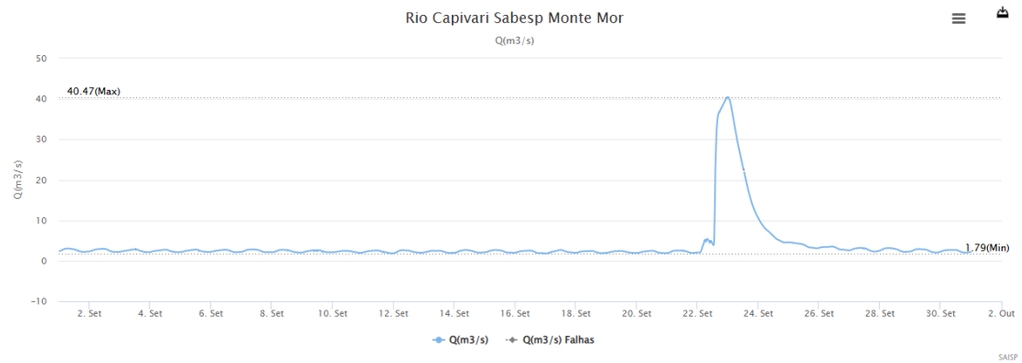

Fonte: Comitês PCJ / SAISP

RESUMO DAS CONDIÇÕES CLIMÁTICAS ATUAIS

O padrão de TSM no Oceano Pacífico Equatorial apresenta valores em torno da média e levemente abaixo da média na porção central, acima da média na porção oeste e ligeiramente acima da média próximo à costa peruana. Entretanto persiste a condição de neutralidade sobre o Pacífico Equatorial (ausência de La Niña ou El Niño). No Atlântico Equatorial, observam-se discretas anomalias frias de TSM na porção leste (costa da África) e quentes na porção oeste (costa da AS). Este padrão favoreceu ventos alísios mais intensos e chuvas em parte do Nordeste brasileiro. Predominam anomalias positivas de TSM no Atlântico Tropical Norte em maior extensão, quando comparadas a anomalias de mesmo sinal no Atlântico Tropical Sul, resultando em um gradiente inter-hemisférico positivo, favorável ao posicionamento da Zona de Convergência Intertropical (ZCIT) ao norte da linha do equador. Em relação a precipitação no Brasil, nota-se um padrão típico para a época do ano, com maiores volumes nos extremos do país, embora com valores abaixo da média climatológica em algumas localidades; e baixos volumes na faixa central do país, onde predominou o tempo seco, com valores de umidade relativa mínima recordes em algumas áreas. As temperaturas máximas apresentaram reflexo de uma massa de ar frio na primeira quinzena, com valores abaixo da média em parte do oeste, centro e sul do país.

PREVISÃO CLIMÁTICA PARA OND/2025

A Figura 1 mostra a previsão probabilística de precipitação em três categorias produzida com o método objetivo (cooperação entre CPTEC/INPE, INMET e FUNCEME), para o trimestre outubro, novembro e dezembro de 2025. A previsão indica maior probabilidade de chuva abaixo da faixa normal nas áreas em amarelo, que abrange pontos isolados do Norte e interior nordestino. Nas áreas em azul, entre pontos do AC, RR, entre o norte do MA e leste a BA, e parte do MS, GO, MG, ES e SP, a previsão indica maior probabilidade de chuva acima da faixa normal climatológica, indicando início das chuvas em parte da faixa central do país. O trimestre OND abrange a transição para a estação chuvosa na porção central e Sudeste do Brasil, portanto é esperada maior frequência de episódios de precipitações intensas. Nas áreas em branco, há iguais chances de ocorrência de chuvas dentro, acima ou abaixo da faixa normal climatológica, o que mostra a baixa previsibilidade quanto à chuva na Região Sul do Brasil, uma vez que há a probabilidade de uma transição para a ocorrência do fenômeno La Ninã nos próximos meses e há uma discordância entre os modelos de previsão climática na previsão de precipitação. Quanto à previsão de temperatura, há maior probabilidade de ocorrência de valores acima da faixa normal em grande parte do país, executando a Região Sul.

INFORMAÇÕES CLIMÁTICAS DO CPTEC/INPE

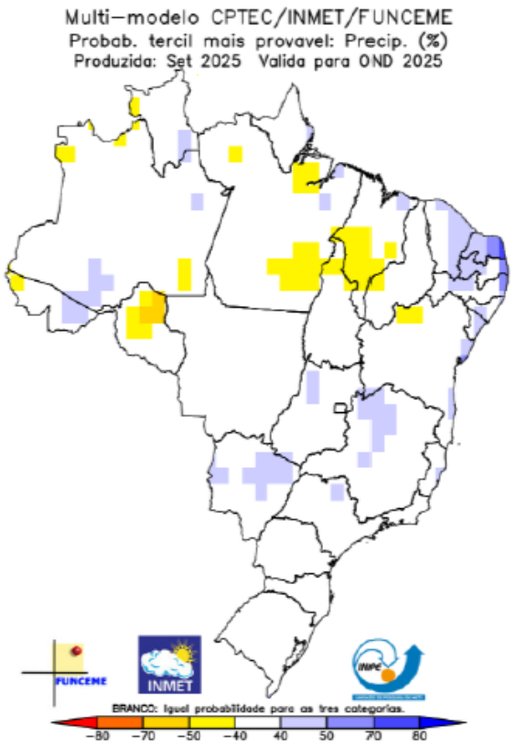

Fonte: Previsão Climática Sazonal – CPTEC/ INPE/ INMET/ FUNCEME

Figura 1: Previsão Climática sazonal por tercil (categorias abaixo da faixa normal, dentro da faixa normal e acima da faixa normal), gerada pelo método objetivo (CPTEC/INPE, INMET e FUNCEME). As áreas em branco indicam padrão climatológico (igual probabilidade para as três categorias).