

28/05/2023

## Boletim Diário da Sala de Situação PCJ





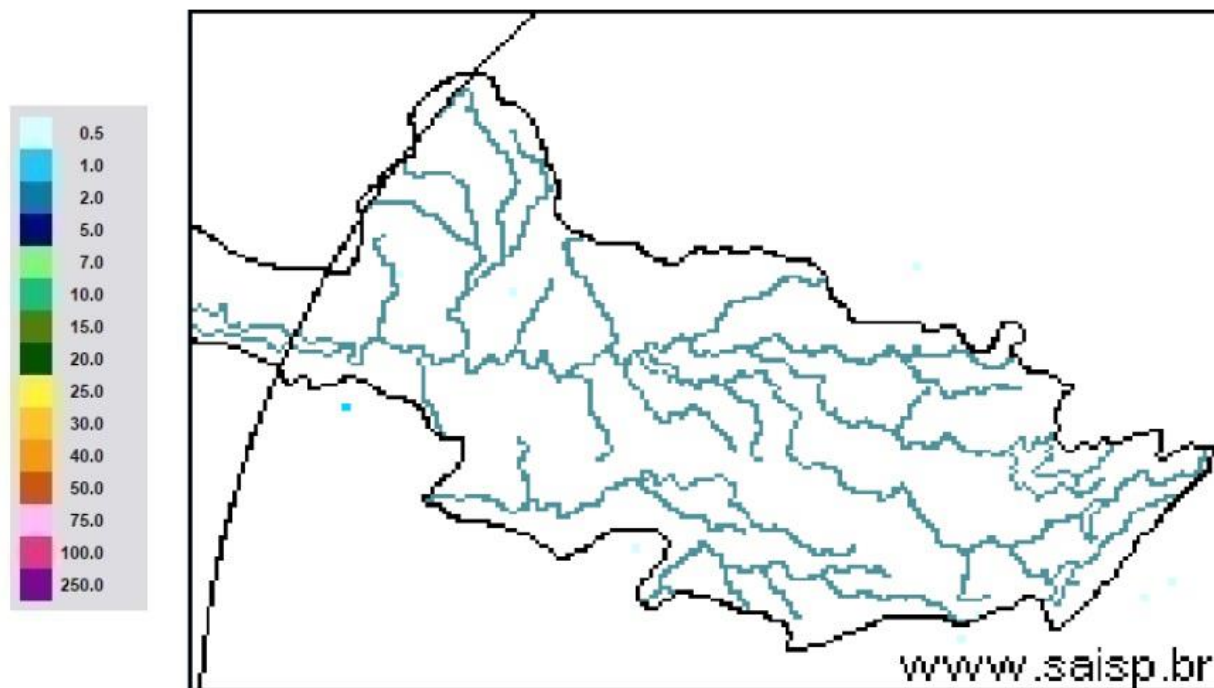
**SALA DE SITUAÇÃO PCJ**



## Dados Pluviométricos das Bacias PCJ

**CHUVA ACUMULADA EM 24 HORAS NAS BACIAS PCJ**

27/05/2023 às 7h00min até 28/05/2023 às 7h00min



**SAISP**  
Sistema de Alertas a  
Inundações de São Paulo

**CTH** | Centro Tecnológico de  
Hidráulica e Recursos  
Hídricos



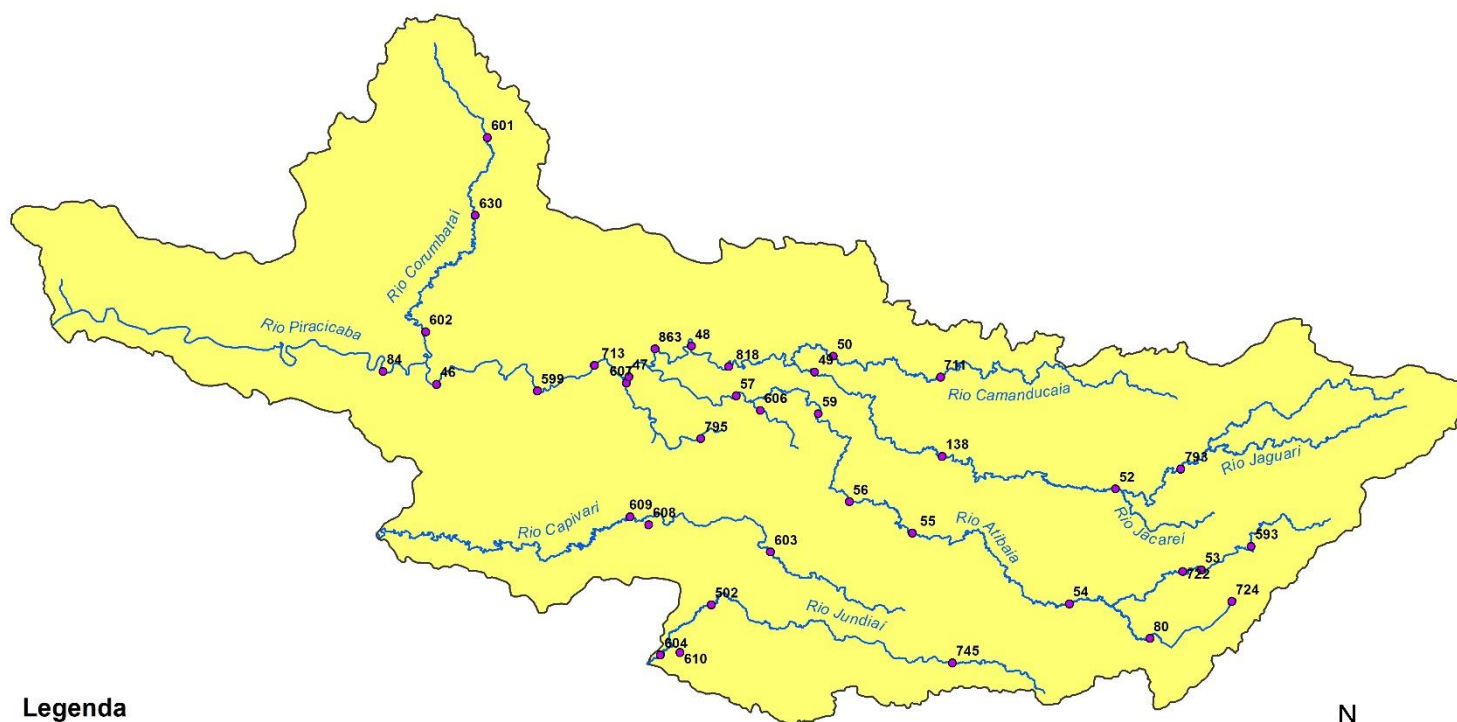
Fonte: SAISP



## SALA DE SITUAÇÃO PCJ



### Localização dos Postos da Rede Telemétrica do DAEE/SAISP nas Bacias PCJ



#### Legenda

- Postos Telemétricos DAEE/SAISP
- Hidrografia
- Limite das Bacias PCJ



0 10 20 30 km



# SALA DE SITUAÇÃO PCJ



## Rede telemétrica do SAISP

| Nomenclatura no mapa | Postos  | 2023    |           |        |        | Chuva acumulada das 7h de 27/05/2023 às 7h de 28/05/2023 (mm) | Chuva acumulada em Maio (até 28/05/2023 7h00min) (mm) | Chuva média mensal de Maio (mm) | Quantidade de chuva em relação à média (%) |
|----------------------|---|---------|-----------|--------|--------|---|---|---------------------------------|--|
|                      |   | Janeiro | Fevereiro | Março  | Abril  |   |   |                                 |  |
| 53                   | Rio Cachoeira<br>Captação Piracaia            | 335,75  | 263,50    | 130,25 | 113,50 | 0,00  | 6,50  | 54,02                           | 12,0%                                      |
| 80                   | Rio Atibaí<br>Mascate   Nazaré Paulista       | 92,80   | 174,00    | 151,40 | 67,80  | 0,00  | 10,40   | 55,79                           | 18,6%                                      |
| 54                   | Rio Atibaia<br>Atibaia                        | 167,60  | 148,80    | 85,80  | 121,40 | 0,00  | 0,80  | 47,60                           | 1,7%                                       |
| 55                   | Rio Atibaia<br>Bairro da Ponte   Itatiba      | 238,00  | 160,00    | 163,00 | 118,25 | 0,00  | 2,00  | 40,90                           | 4,9%                                       |
| 56                   | Rio Atibaia<br>Captação Valinhos              | 387,20  | 195,80    | 72,60  | 107,00 | 0,00  | 18,20   | 49,00                           | 37,1%                                      |
| 59                   | Rio Atibaia<br>Desemb. Furtado   Campinas     | 214,75  | 195,00    | 118,75 | 55,00  | 0,00  | 1,00  | 39,02                           | 2,6%                                       |
| 57                   | Rio Atibaia<br>Acima de Paulínia              | 258,75  | 197,50    | 120,25 | 74,25  | 0,00  | 18,75   | 46,75                           | 40,1%                                      |
| 52                   | Rio Jaguari<br>Guaripocaba   Bragança Paul.   | 220,20  | 166,40    | 211,40 | 32,60  | 0,00  | 3,60  | 37,75                           | 9,5%                                       |
| 138                  | Rio Jaguari<br>Buenópolis   Morungaba         | 330,25  | 175,00    | 275,00 | 117,25 | 0,25  | 5,00  | 47,65                           | 10,5%                                      |
| 49                   | Rio Jaguari<br>Jaguariúna                     | 232,80  | 217,20    | 99,80  | 77,00  | 0,20  | 9,40  | 46,57                           | 20,2%                                      |
| 50                   | Rio Camanducaia<br>Dal Bo   Jaguariúna        | 218,20  | 193,40    | 48,80  | *      | 0,00  | 3,00  | 52,65                           | 5,7%                                       |
| 48                   | Rio Jaguari<br>Usina Ester   Cosmópolis       | 237,50  | 141,25    | 172,50 | 63,50  | 0,00  | 2,00  | 54,23                           | 3,7%                                       |
| 863                  | Rio Jaguari<br>Captação Limeira   Limeira     | 311,60  | 131,60    | 138,00 | 59,40  | 0,00  | 0,40  | *                               | *  |
| 713                  | Rio Piracicaba<br>Aimaratá   Americana        | 252,60  | 130,80    | 123,40 | 85,80  | 0,00  | 0,40  | *                               | *  |
| 607                  | Rib. Quilombo<br>ETE DAE   Americana          | 263,00  | 118,60    | 154,00 | 82,00  | 0,00  | 0,00  | 63,03 <sup>1</sup>              | *  |
| 599                  | Rio Piracicaba<br>Santa Bárbara D'Oeste       | 360,25  | 208,25    | 240,25 | 111,25 | 0,25  | 4,25  | 54,13 <sup>1</sup>              | 7,9%                                       |
| 46                   | Rio Piracicaba<br>Piracicaba                  | 315,75  | 176,75    | 140,50 | 110,50 | 0,00  | 1,25  | 49,20                           | 2,5%                                       |
| 601                  | Rio Corumbataí<br>Rio Claro                   | 182,25  | 128,25    | 217,25 | 156,00 | 0,00  | 3,50  | 61,41 <sup>1</sup>              | 5,7%                                       |
| 630                  | Rio Corumbataí<br>Novo Batovi   Rio Claro     | 319,00  | 221,20    | 216,60 | 120,40 | 0,00  | 7,40  | 54,88                           | 13,5%                                      |
| 602                  | Rio Corumbataí<br>Captação SEMAE   Piracicaba | 393,25  | 258,25    | 121,75 | 114,25 | 0,00  | 15,75   | 50,62 <sup>1</sup>              | 31,1%                                      |
| 84                   | Rio Piracicaba<br>Artemis   Piracicaba        | 252,00  | 195,40    | 209,80 | 93,60  | 0,00  | 4,80  | 51,44                           | 9,3%                                       |
| 603                  | Rio Capivari<br>Reforma Agrária   Campinas    | 214,75  | 304,50    | 171,50 | 85,75  | 0,00  | 8,25  | 59,34 <sup>1</sup>              | 13,9%                                      |
| 609                  | Rio Capivari<br>Sabesp   Monte Mor            | 257,00  | 196,25    | 151,00 | 96,25  | 0,00  | 3,00  | 51,80 <sup>1</sup>              | 5,8%                                       |
| 502                  | Rio Jundiá<br>Itaicí   Indaiatuba             | 238,40  | 212,00    | 126,40 | 86,80  | 0,20  | 8,20  | 74,62                           | 11,0%                                      |
| 604                  | Rio Jundiá<br>Salto                           | 229,75  | 225,50    | 154,00 | 119,00 | 0,00  | 0,50  | 54,53 <sup>1</sup>              | 0,9%                                       |

As informações apresentadas nesta tabela foram obtidas de uma fonte de dados bruto  
<sup>1</sup> Postos com série histórica menor que 5 anos

Fonte: SAISP

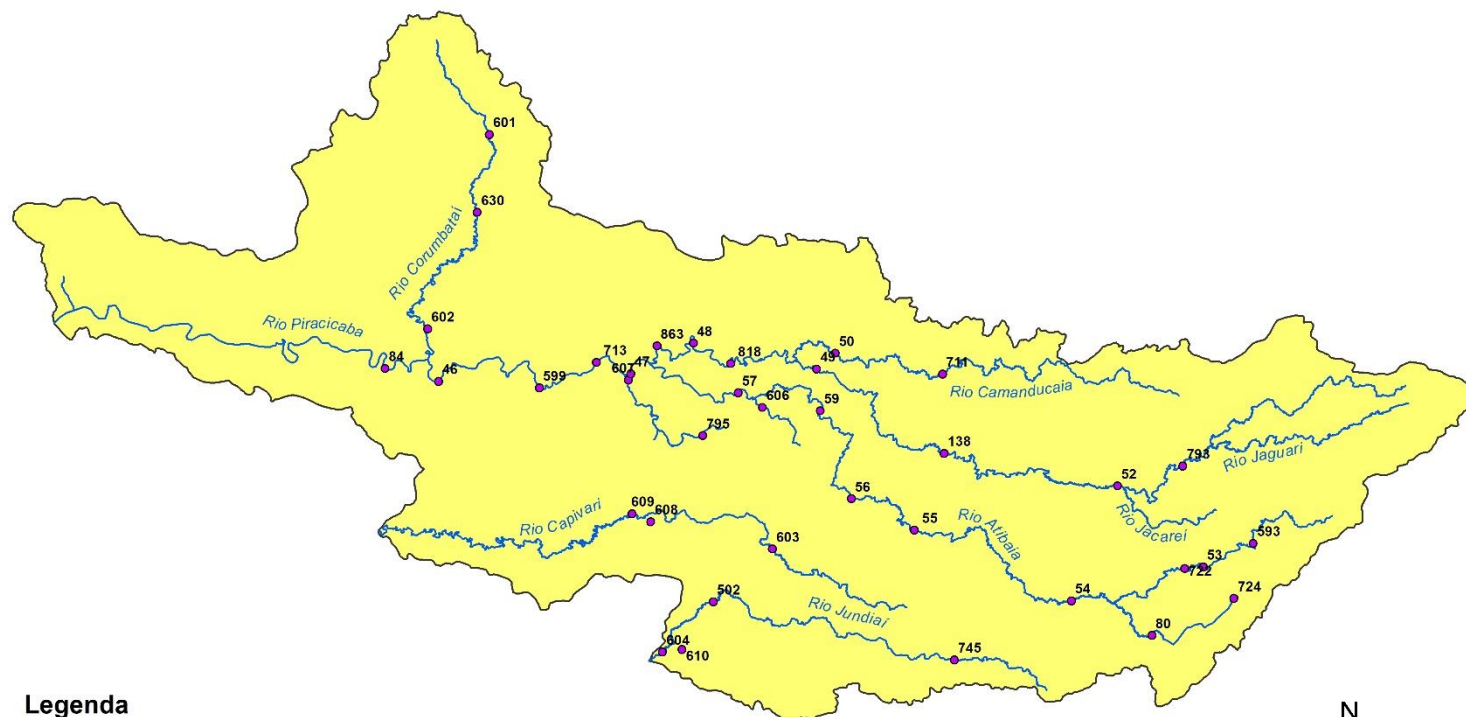


## SALA DE SITUAÇÃO PCJ



### DADOS FLUVIOMÉTRICOS

#### Localização dos Postos da Rede Telemétrica do DAEE/SAISP nas Bacias PCJ



#### Legenda

- Postos Telemétricos DAEE/SAISP
- ~ Hidrografia
- Limite das Bacias PCJ



0 10 20 30 km



# SALA DE SITUAÇÃO PCJ



| REDE TELEMÉTRICA DAEE / SP |   |              |                 |         |            |                |
|----------------------------|---|--------------|-----------------|---------|------------|----------------|
| Nomenclatura no mapa       | Posto de medição  | Código Posto | Cotas de Alerta |         |            |                |
|                            |   |              | Atenção         | Alerta  | Emergência | Extravasamento |
| PS2                        | Rio Cachoeira Piracaia  | 3E-112T      | 3,50            | 5,299   | 7,099      | 8,90           |
| PS3                        | Rio Cachoeira Captação Piracaia / Piracaia                      | 3E-116T      | 1,81            | 2,209   | 2,609      | 3,009          |
| PS4                        | Rio Atibainha em Nazaré Paulista                                | 3E-089T      | 1,80            | 2,20    | 2,509      | 2,799          |
| PS5                        | Rio Atibaia em Atibaia / Atibaia                                | 3E-063T      | 2,399           | 2,61    | 2,799      | 3,01           |
| PS6                        | Rio Atibaia no Bairro da Ponte / Itatiba                        | 3D-006T      | 5,099           | 5,51    | 5,91       | 6,31           |
| PS7                        | Rio Atibaia Captação Valinhos / Valinhos                        | 3D-007T      | 3,399           | 3,71    | 3,899      | 4,309          |
| PS8                        | Rio Atibaia em Desembargador Furtado / Campinas                 | 3D-003T      | 2,11            | 2,399   | 2,710      | 3,01           |
| PS9                        | Rio Atibaia Acima de Paulínia / Paulínia                        | 4D-009RT     | 2,799           | 3,11    | 3,399      | 3,71           |
| PS11                       | Rio Jaguari em Guaripocaba / Bragança Paulista                  | 3D-015T      | 3,81            | 4,21    | 4,61       | 5,01           |
| PS12                       | Rio Jaguari em Buenópolis / Morungaba                           | 3D-009T      | 2,61            | 2,91    | 3,21       | 3,51           |
| PS13                       | Rio Jaguari em Jaguariúna / Jaguariúna                          | 3D-008T      | 2,21            | 2,51    | 2,81       | 3,11           |
| PS14                       | Rio Camanducaia em Dal Bo/ Jaguariúna                           | 3D-001T      | 3,11            | 3,61    | 4,11       | 4,61           |
| PS16                       | Rio Jaguari em Usina Ester / Cosmópolis                         | 4D-001T      | 9,0             | 10,0    | 11,0       | 12,0           |
| PS19                       | Ribeirão Quilombo ETE DAE Americana                             | -            | 527,309         | 527,909 | 528,509    | 529,110        |
| PS20                       | Rio Piracicaba em Salta Bárbara D'Oeste / Santa Bárbara D'Oeste | -            | 493,610         | 494,199 | 495,199    | 496,01         |
| PS21                       | Rio Piracicaba em Piracicaba / Piracicaba                       | 4D-015T      | 3,20            | 3,70    | 4,20       | 4,70           |
| PS22                       | Rio Corumbataí em Rio Claro                                     | -            | 558,299         | 558,60  | 558,899    | 559,25         |
| PS23                       | Rio Corumbataí em Batovi / Rio Claro                            | D4-131T      | 534,510         | 535,010 | 535,510    | 536,01         |
| PS24                       | Rio Corumbataí- Captação SEMAE Piracicaba                       | -            | 3,399           | 4,099   | 4,799      | 5,50           |
| PS25                       | Rio Piracicaba em Artemis                                       | 4D-007T      | 3,01            | 3,51    | 4,01       | 4,51           |
| PS26                       | Rio Capivari em Campinas  | -            | 2,81            | 3,21    | 3,61       | 4,01           |
| PS27                       | Rio Capivari Sabesp Monte Mor                                   | -            | 529,009         | 529,509 | 530,009    | 530,509        |
| PS28                       | Rio Jundiá em Campo Limpo Paulista                              | -            | 2,540           | 2,939   | 3,339      | 3,740          |
| PS29                       | Rio Jundiá - Itaicí / Indaiatuba                                | 4E-017T      | 554,009         | 554,509 | 555,009    | 555,51         |

Cota com referência ao nível do mar (cota ortométrica)



# SALA DE SITUAÇÃO PCJ



## REDE TELEMÉTRICA DAEE/SP

| Nomeclatura no mapa | Posto de medição   local                   | Código do Posto | 28/05/2023               |                              | Vazão (Q)                    |                               |                      |                      |   | Nível (Flu)                   |                       |                      |   |
|---------------------|--|-----------------|--------------------------|------------------------------|------------------------------|-------------------------------|----------------------|----------------------|---|-------------------------------|-----------------------|----------------------|---|
|                     |  |                 | Vazão Média do Mês Atual | Vazão do rio 28/05/2023 07 h | Nível do rio 28/05/2023 07 h | Vazão Média Histórica de Maio | Vazão 7h/Vazão média | Vazão 28/05/2022 07h | Relação Q (28/05/23) 7h / Q (28/05/22) 7h | Nível Médio Histórico de Maio | Nível 7h/ Nível médio | Nível 28/05/2022 07h | Relação Flu (28/05/23) 7h / Flu (28/05/22) 7h |
|                     |  |                 | (m³/s)                   | (m³/s)                       | (m)                          | (m³/s)                        | %                    | (m³/s)               | %   | (m)                           | %                     | (m)                  | %   |
| 593                 | Rio Cachoeira Piracaia                     | 3E-122T         | 3,55                     | 4,83                         | 1,21                         | 3,81                          | 26,8 % Acima         | 5,16                 | 6,38 % Abaixo                             | 0,76                          | 58,02 % Acima         | 1,25                 | 3,29 % Abaixo                                 |
| 53                  | Rio Cachoeira Captação Piracaia            | 3E-116T         | *                        | *                            | 2,32                         | 1,38                          | *                    | *                    | *   | 1,82                          | 27,36 % Acima         | 2,30                 | 1,09 % Acima                                  |
| 80                  | Rio Atibaia Mascate   Nazaré Paulista      | 3E-089T         | 1,27                     | 1,71                         | 1,87                         | 1,84                          | 7,11 % Abaixo        | 4,17                 | 59 % Abaixo                               | 1,32                          | 42,17 % Acima         | 2,36                 | 20,66 % Abaixo                                |
| 54                  | Rio Atibaia Atibaia                        | 3E-063T         | 6,50                     | 8,12                         | 2,10                         | 7,61                          | 6,62 % Acima         | 9,76                 | 16,86 % Abaixo                            | 1,86                          | 13,32 % Acima         | 2,29                 | 7,96 % Abaixo                                 |
| 55                  | Rio Atibaia Bairro da Ponte   Itatiba      | 3D-006T         | 11,24                    | 11,05                        | 4,38                         | 17,90                         | 38,31 % Abaixo       | 10,89                | 1,47 % Acima                              | 4,24                          | 3,26 % Acima          | 4,23                 | 3,35 % Acima                                  |
| 56                  | Rio Atibaia Captação Valinhos              | 3D-007T         | 12,94                    | 12,74                        | 0,99                         | 15,09                         | 15,61 % Abaixo       | 11,57                | 10,13 % Acima                             | 1,04                          | 5,36 % Abaixo         | 0,95                 | 4,55 % Acima                                  |
| 59                  | Rio Atibaia Desemb. Furtado   Campinas     | 3D-003T         | 12,25                    | 11,40                        | 0,72                         | 20,21                         | 43,59 % Abaixo       | 9,17                 | 24,29 % Acima                             | 0,92                          | 21,59 % Abaixo        | 0,63                 | 14,74 % Acima                                 |
| 57                  | Rio Atibaia Acima de Paulínia              | 4D-009RT        | 14,03                    | 12,56                        | 2,03                         | 22,70                         | 44,7 % Abaixo        | 10,96                | 14,53 % Acima                             | 2,07                          | 2,32 % Abaixo         | 1,95                 | 4,16 % Acima                                  |
| 52                  | Rio Jaguari Guaripocaba   Bragança Paul.   | 3D-015T         | 2,00                     | 1,87                         | 0,98                         | 5,90                          | 68,24 % Abaixo       | 1,44                 | 29,71 % Acima                             | 1,00                          | 2,62 % Abaixo         | 0,99                 | 1,22 % Abaixo                                 |
| 138                 | Rio Jaguari Buenópolis   Morungaba         | 3D-009T         | 7,12                     | 5,85                         | 1,33                         | 13,84                         | 57,76 % Abaixo       | 3,53                 | 65,54 % Acima                             | 1,01                          | 32,1 % Acima          | 1,16                 | 14,75 % Acima                                 |
| 49                  | Rio Jaguari Jaguariúna                     | 3D-008T         | 7,15                     | 6,29                         | 1,30                         | 9,30                          | 32,38 % Abaixo       | 3,86                 | 63 % Acima                                | 0,87                          | 49,76 % Acima         | 1,16                 | 11,8 % Acima                                  |
| 50                  | Rio Camanducaia Dal Bo   Jaguariúna        | 3D-001T         | 7,91                     | 6,46                         | 0,51                         | 11,57                         | 44,14 % Abaixo       | 3,07                 | 110,55 % Acima                            | 0,65                          | 21,53 % Abaixo        | 0,24                 | 113,39 % Acima                                |
| 48                  | Rio Jaguari Usina Ester   Cosmópolis       | 4D-001T         | 20,77                    | 16,87                        | 0,89                         | 29,32                         | 42,47 % Abaixo       | 6,48                 | 160,43 % Acima                            | 1,10                          | 19,22 % Abaixo        | 0,51                 | 73,54 % Acima                                 |
| 607                 | Rib. Quilombo ETE DAE   Americana          | -               | 22,49                    | 22,33                        | 525,62                       | 8,17                          | 173,3 % Acima        | 20,46                | 9,14 % Acima                              | 524,51                        | 0,21 % Acima          | 525,50               | 0,02 % Acima                                  |
| 599                 | Rio Piracicaba Santa Bárbara D'Oeste       | -               | 43,22                    | 34,71                        | 491,47                       | 47,37                         | 26,72 % Abaixo       | 24,06                | 44,28 % Acima                             | 491,67                        | 0,04 % Abaixo         | 491,32               | 0,03 % Acima                                  |
| 46                  | Rio Piracicaba Piracicaba                  | 4D-015T         | 56,90                    | 46,45                        | 1,40                         | 82,56                         | 43,74 % Abaixo       | 25,12                | 84,89 % Acima                             | 1,69                          | 17,46 % Abaixo        | 1,13                 | 23,45 % Acima                                 |
| 601                 | Rio Corumbataí Rio Claro                   | -               | 3,71                     | 3,24                         | 557,75                       | 3,61                          | 10,27 % Abaixo       | 2,17                 | 49,58 % Acima                             | 557,81                        | 0,01 % Abaixo         | 557,54               | 0,04 % Acima                                  |
| 630                 | Rio Corumbataí Novo Batovi   Rio Claro     | 4D-042T         | 4,19                     | 3,58                         | 532,34                       | 5,03                          | 28,69 % Abaixo       | 2,98                 | 20,19 % Acima                             | 532,20                        | 0,03 % Acima          | 532,12               | 0,04 % Acima                                  |
| 602                 | Rio Corumbataí Captação SEMAE   Piracicaba | -               | 13,71                    | 12,08                        | 1,10                         | 12,61                         | 4,21 % Abaixo        | 3,40                 | 254,83 % Acima                            | 1,09                          | 0,52 % Acima          | 0,75                 | 47,11 % Acima                                 |
| 84                  | Rio Piracicaba Artemis   Piracicaba        | 4D-007T         | 67,71                    | 53,99                        | 0,85                         | 103,11                        | 47,64 % Abaixo       | 31,18                | 73,16 % Acima                             | 1,25                          | 32,59 % Abaixo        | 0,53                 | 60,84 % Acima                                 |
| 603                 | Rio Capivari Reforma Agrária   Campinas    | -               | 1,42                     | 1,27                         | 1,60                         | 1,83                          | 30,52 % Abaixo       | 0,50                 | 155,22 % Acima                            | 1,67                          | 4,3 % Abaixo          | 1,45                 | 10,43 % Acima                                 |
| 609                 | Rio Capivari Sabesp   Monte Mor            | -               | 5,66                     | 5,53                         | 527,16                       | 6,21                          | 10,97 % Abaixo       | 2,86                 | 93,7 % Acima                              | 527,15                        | 0 % Acima             | 526,85               | 0,06 % Acima                                  |
| 745                 | Rio Jundiá Campo Limpo Paulista            | -               | 1,13                     | 0,99                         | 1,37                         | *                             | *                    | 0,36                 | 174,03 % Acima                            | *                             | *                     | 1,18                 | 16,17 % Acima                                 |
| 502                 | Rio Jundiá Itaici   Indaiatuba             | 4E-017          | 6,19                     | 6,62                         | 553,62                       | 7,84                          | 15,53 % Abaixo       | 2,88                 | 130,3 % Acima                             | 553,62                        | 0 % Acima             | 553,43               | 0,04 % Acima                                  |
| 604                 | Rio Jundiá Salto                           | -               | 8,50                     | 6,33                         | 0,99                         | 6,22                          | 1,82 % Acima         | 3,14                 | 101,62 % Acima                            | 1,40                          | 28,86 % Abaixo        | 0,83                 | 19,76 % Acima                                 |
| 608                 | Rio Capivari Mirim Monte Mor               | -               | 1,00                     | 0,63                         | 0,76                         | *                             | *                    | 0,03                 | 1806,06 % Acima                           | *                             | *                     | 0,42                 | 80 % Acima                                    |

OBS1: Tendo em vista que os postos 745 e 608 são recentes, as médias históricas não estão disponíveis.  
 OBS2: Os postos 607, 599, 601, 630, 609 e 502 possuem cota com referência ao nível do mar (cota ortométrica).

Legenda: **Normal** **Atenção** **Alerta** **Emergência** **Extravasamento**  
 Fonte: SAISP