

04/06/2023

Boletim Diário da Sala de Situação PCJ





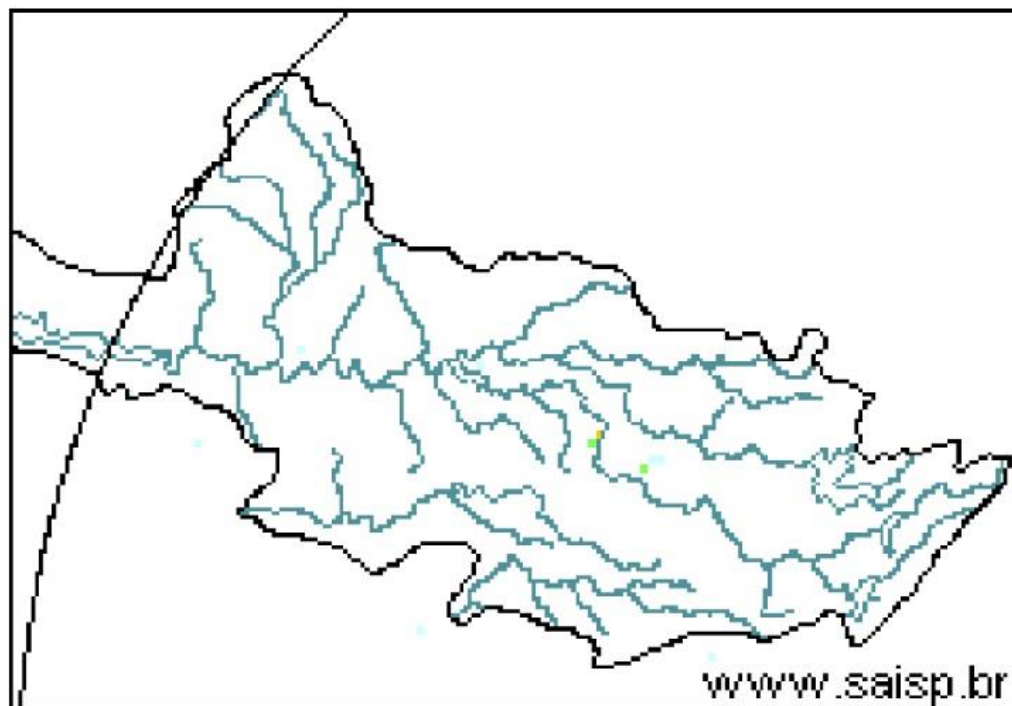

SALA DE SITUAÇÃO PCJ



Dados Pluviométricos das Bacias PCJ

CHUVA ACUMULADA EM 24 HORAS NAS BACIAS PCJ

03/06/2023 às 7h00min até 04/06/2023 às 7h00min



SAISP
Sistema de Alertas a
Inundações de São Paulo

CTH | Centro Tecnológico de
Hidráulica e Recursos
Hídricos



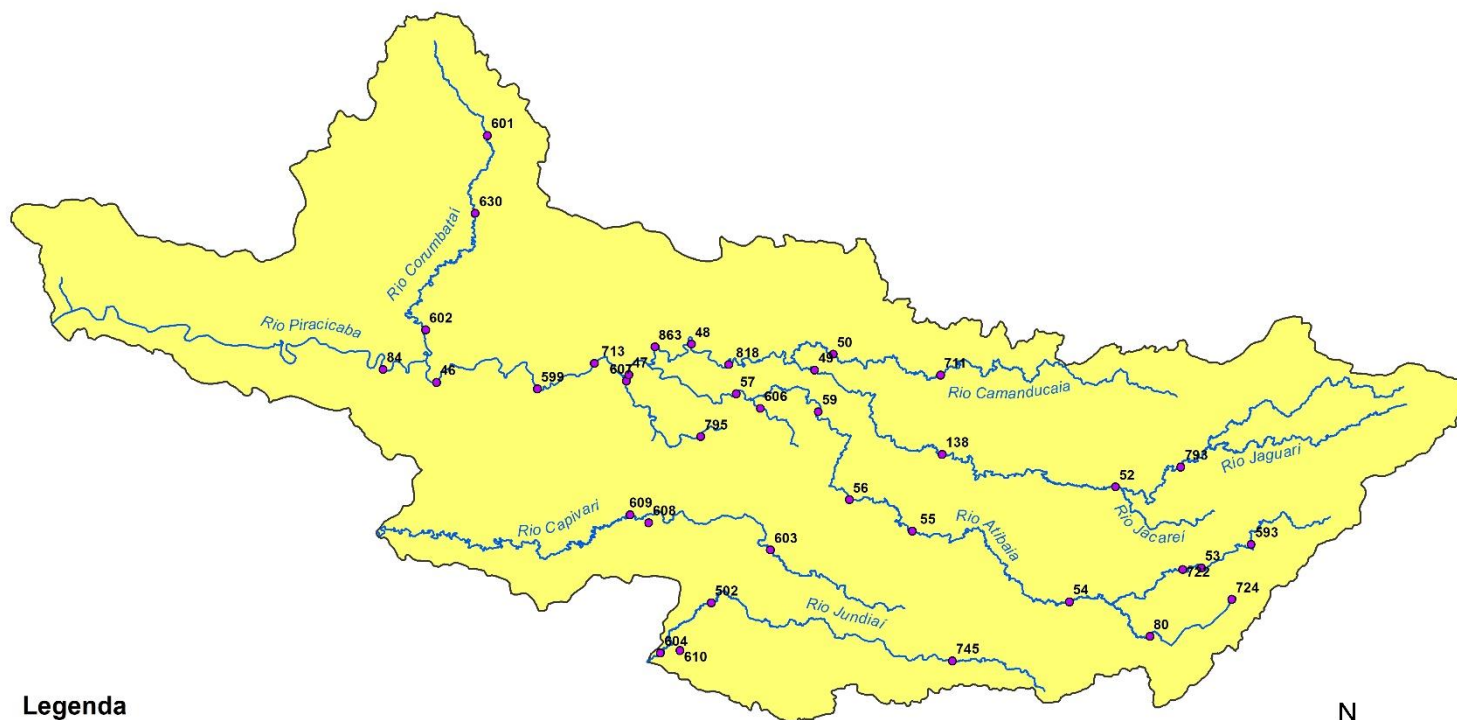
Fonte: SAISP



SALA DE SITUAÇÃO PCJ



Localização dos Postos da Rede Telemétrica do DAEE/SAISP nas Bacias PCJ



Legenda

- Postos Telemétricos DAEE/SAISP
- ~ Hidrografia
- Limite das Bacias PCJ



0 10 20 30 km



SALA DE SITUAÇÃO PCJ



Rede telemétrica do SAISP

| Nomenclatura no mapa | Postos | 2023 | | | | | Chuva acumulada das 7h de 03/06/2023 às 7h de 04/06/2023 (mm) | Chuva acumulada em Junho (até 04/06/2023 7h00min) (mm) | Chuva média mensal de Junho (mm) | Quantidade de chuva em relação à média (%) |
|----------------------|---|---------|-----------|--------|--------|-------|---|--|----------------------------------|--|
| | | Janeiro | Fevereiro | Março | Abril | Maio | | | | |
| 53 | Rio Cachoeira Captação Piracaia | 335,75 | 263,50 | 130,25 | 113,50 | 22,25 | 0,00 | 18,25 | 49,55 | 36,8% |
| 80 | Rio Atibainha Mascate Nazaré Paulista | 92,80 | 174,00 | 151,40 | 67,80 | 20,40 | 0,20 | 13,20 | 81,07 | 16,3% |
| 54 | Rio Atibaia Atibaia | 167,60 | 148,80 | 85,80 | 121,40 | 17,20 | 0,00 | 19,20 | 60,76 | 31,6% |
| 55 | Rio Atibaia Bairro da Ponte Itatiba | 238,00 | 160,00 | 163,00 | 118,25 | 20,25 | 0,00 | 14,25 | 58,97 | 24,2% |
| 56 | Rio Atibaia Captação Valinhos | 387,20 | 195,80 | 72,60 | 107,00 | 37,00 | 0,20 | 12,00 | 59,11 | 20,3% |
| 59 | Rio Atibaia Desemb. Furtado Campinas | 214,75 | 195,00 | 118,75 | 55,00 | 19,75 | 0,00 | 9,00 | 52,02 | 17,3% |
| 57 | Rio Atibaia Acima de Paulínia | 258,75 | 197,50 | 120,25 | 74,25 | 36,00 | 0,00 | 8,00 | 37,96 | 21,1% |
| 52 | Rio Jaguari Guaripocaba Bragança Paul. | 220,20 | 166,40 | 211,40 | 32,60 | 19,40 | 0,20 | 16,20 | 34,99 | 46,3% |
| 138 | Rio Jaguari Buenópolis Morungaba | 330,25 | 175,00 | 275,00 | 117,25 | 22,75 | 0,25 | 10,75 | 54,46 | 19,7% |
| 49 | Rio Jaguari Jaguariúna | 232,80 | 217,20 | 99,80 | 77,00 | 28,20 | 0,40 | 6,60 | 38,83 | 17,0% |
| 50 | Rio Camanducaia Dal Bo Jaguariúna | 218,20 | 193,40 | 48,80 | * | 29,60 | 0,20 | 5,40 | 48,03 | 11,2% |
| 48 | Rio Jaguari Usina Ester Cosmópolis | 237,50 | 141,25 | 172,50 | 63,50 | 21,50 | 0,25 | 7,25 | 44,73 | 16,2% |
| 863 | Rio Jaguari Captação Limeira Limeira | 311,60 | 131,60 | 138,00 | 59,40 | 14,20 | 0,00 | 3,80 | * | * |
| 713 | Rio Piracicaba Aimaratá Americana | 252,60 | 130,80 | 123,40 | 85,80 | 15,20 | 0,00 | 5,60 | * | * |
| 607 | Rib. Quilombo ETE DAE Americana | 263,00 | 118,60 | 154,00 | 82,00 | 13,80 | 0,00 | 5,20 | 47,37 ¹ | 11,0% |
| 599 | Rio Piracicaba Santa Bárbara D'Oeste | 360,25 | 208,25 | 240,25 | 111,25 | 24,00 | 0,00 | 7,50 | 37,86 ¹ | 19,8% |
| 46 | Rio Piracicaba Piracicaba | 315,75 | 176,75 | 140,50 | 110,50 | 19,50 | 0,00 | 5,25 | 50,41 | 10,4% |
| 601 | Rio Corumbataí Rio Claro | 182,25 | 128,25 | 217,25 | 156,00 | 45,50 | 0,25 | 4,25 | 28,55 ¹ | 14,9% |
| 630 | Rio Corumbataí Novo Batovi Rio Claro | 319,00 | 221,20 | 216,60 | 120,40 | 47,00 | 0,20 | 6,40 | 38,24 | 16,7% |
| 602 | Rio Corumbataí Captação SEMAE Piracicaba | 393,25 | 258,25 | 121,75 | 114,25 | 37,00 | 0,25 | 5,50 | 36,11 ¹ | 15,2% |
| 84 | Rio Piracicaba Artemis Piracicaba | 252,00 | 195,40 | 209,80 | 93,60 | 23,00 | 0,00 | 5,00 | 41,01 | 12,2% |
| 603 | Rio Capivari Reforma Agrária Campinas | 214,75 | 304,50 | 171,50 | 85,75 | 21,50 | 0,25 | 7,25 | 63,52 ¹ | 11,4% |
| 609 | Rio Capivari Sabesp Monte Mor | 257,00 | 196,25 | 151,00 | 96,25 | 15,00 | 0,25 | 10,00 | 48,43 ¹ | 20,7% |
| 502 | Rio Jundiá Itaici Indaiatuba | 238,40 | 212,00 | 126,40 | 86,80 | 18,20 | 0,20 | 8,80 | 73,74 | 11,9% |
| 604 | Rio Jundiá Salto | 229,75 | 225,50 | 154,00 | 119,00 | 10,25 | 0,00 | 12,00 | 56,88 ¹ | 21,1% |

As informações apresentadas nesta tabela foram obtidas de uma fonte de dados bruto
¹ Postos com série histórica menor que 5 anos

Fonte: SAISP



SALA DE SITUAÇÃO PCJ



| REDE TELEMÉTRICA DAEE / SP | | | | | | |
|----------------------------|---|--------------|-----------------|---------|------------|----------------|
| Nomenclatura no mapa | Posto de medição | Código Posto | Cotas de Alerta | | | |
| | | | Atenção | Alerta | Emergência | Extravasamento |
| PS2 | Rio Cachoeira Piracaia | 3E-112T | 3,50 | 5,299 | 7,099 | 8,90 |
| PS3 | Rio Cachoeira Captação Piracaia / Piracaia | 3E-116T | 1,81 | 2,209 | 2,609 | 3,009 |
| PS4 | Rio Atibainha em Nazaré Paulista | 3E-089T | 1,80 | 2,20 | 2,509 | 2,799 |
| PS5 | Rio Atibaia em Atibaia / Atibaia | 3E-063T | 2,399 | 2,61 | 2,799 | 3,01 |
| PS6 | Rio Atibaia no Bairro da Ponte / Itatiba | 3D-006T | 5,099 | 5,51 | 5,91 | 6,31 |
| PS7 | Rio Atibaia Captação Valinhos / Valinhos | 3D-007T | 3,399 | 3,71 | 3,899 | 4,309 |
| PS8 | Rio Atibaia em Desembargador Furtado / Campinas | 3D-003T | 2,11 | 2,399 | 2,710 | 3,01 |
| PS9 | Rio Atibaia Acima de Paulínia / Paulínia | 4D-009RT | 2,799 | 3,11 | 3,399 | 3,71 |
| PS11 | Rio Jaguari em Guaripocaba / Bragança Paulista | 3D-015T | 3,81 | 4,21 | 4,61 | 5,01 |
| PS12 | Rio Jaguari em Buenópolis / Morungaba | 3D-009T | 2,61 | 2,91 | 3,21 | 3,51 |
| PS13 | Rio Jaguari em Jaguariúna / Jaguariúna | 3D-008T | 2,21 | 2,51 | 2,81 | 3,11 |
| PS14 | Rio Camanducaia em Dal Bo/ Jaguariúna | 3D-001T | 3,11 | 3,61 | 4,11 | 4,61 |
| PS16 | Rio Jaguari em Usina Ester / Cosmópolis | 4D-001T | 9,0 | 10,0 | 11,0 | 12,0 |
| PS19 | Ribeirão Quilombo ETE DAE Americana | - | 527,309 | 527,909 | 528,509 | 529,110 |
| PS20 | Rio Piracicaba em Salta Bárbara D'Oeste / Santa Bárbara D'Oeste | - | 493,610 | 494,199 | 495,199 | 496,01 |
| PS21 | Rio Piracicaba em Piracicaba / Piracicaba | 4D-015T | 3,20 | 3,70 | 4,20 | 4,70 |
| PS22 | Rio Corumbataí em Rio Claro | - | 558,299 | 558,60 | 558,899 | 559,25 |
| PS23 | Rio Corumbataí em Batovi / Rio Claro | D4-131T | 534,510 | 535,010 | 535,510 | 536,01 |
| PS24 | Rio Corumbataí- Captação SEMAE Piracicaba | - | 3,399 | 4,099 | 4,799 | 5,50 |
| PS25 | Rio Piracicaba em Artemis | 4D-007T | 3,01 | 3,51 | 4,01 | 4,51 |
| PS26 | Rio Capivari em Campinas | - | 2,81 | 3,21 | 3,61 | 4,01 |
| PS27 | Rio Capivari Sabesp Monte Mor | - | 529,009 | 529,509 | 530,009 | 530,509 |
| PS28 | Rio Jundiá em Campo Limpo Paulista | - | 2,540 | 2,939 | 3,339 | 3,740 |
| PS29 | Rio Jundiá - Itaicí / Indaiatuba | 4E-017T | 554,009 | 554,509 | 555,009 | 555,51 |

Cota com referência ao nível do mar (cota ortométrica)



SALA DE SITUAÇÃO PCJ



REDE TELEMÉTRICA DAEE/SP

| Nomeclatura no mapa | Posto de medição local | Código do Posto | 04/06/2023 | | | | | | | | | | | |
|---------------------|--|-----------------|--------------------------|--------|-----------------|-----------------|--------------------------------|----------------------|----------------------|---|--------------------------------|-----------------------|----------------------|---|
| | | | Vazão Média do Mês Atual | | Vazão do rio | Nível do rio | Vazão (Q) | | | Nível (Flu) | | | | |
| | | | (m³/s) | (m³/s) | 04/06/2023 07 h | 04/06/2023 07 h | Vazão Média Histórica de Junho | Vazão 7h/Vazão média | Vazão 04/06/2022 07h | Relação Q (04/06/23) 7h / Q (04/06/22) 7h | Nível Médio Histórico de Junho | Nível 7h/ Nível médio | Nível 04/06/2022 07h | Relação Flu (04/06/23) 7h / Flu (04/06/22) 7h |
| | | | | (m³/s) | % | (m³/s) | % | (m) | % | (m) | % | | | |
| 593 | Rio Cachoeira Piracaia | 3E-122T | 3,76 | 3,18 | 0,99 | 3,70 | 13,99 % Abaixo | 3,93 | 19,07 % Abaixo | 0,75 | 32,21 % Acima | 1,09 | 9,45 % Abaixo | |
| 53 | Rio Cachoeira Captação Piracaia | 3E-116T | * | * | 1,80 | 1,41 | * | * | * | 1,81 | 0,82 % Abaixo | 1,96 | 7,98 % Abaixo | |
| 80 | Rio Atibaia Mascate Nazaré Paulista | 3E-089T | 1,51 | 1,05 | 1,55 | 1,93 | 45,52 % Abaixo | 2,19 | 52,08 % Abaixo | 1,34 | 15,91 % Acima | 1,87 | 17,24 % Abaixo | |
| 54 | Rio Atibaia Atibaia | 3E-063T | 10,34 | 9,20 | 2,23 | 7,77 | 18,41 % Acima | 11,81 | 22,05 % Abaixo | 1,86 | 19,85 % Acima | 2,51 | 11,18 % Abaixo | |
| 55 | Rio Atibaia Bairro da Ponte Itatiba | 3D-006T | 17,79 | 15,44 | 4,65 | 19,54 | 20,94 % Abaixo | 15,96 | 3,26 % Abaixo | 4,26 | 8,92 % Acima | 4,55 | 2,07 % Acima | |
| 56 | Rio Atibaia Captação Valinhos | 3D-007T | 21,07 | 18,80 | 1,20 | 16,91 | 11,17 % Acima | 18,09 | 3,95 % Acima | 1,09 | 10,3 % Acima | 1,18 | 2,04 % Acima | |
| 59 | Rio Atibaia Desemb. Furtado Campinas | 3D-003T | 21,68 | 19,30 | 0,93 | 19,94 | 3,2 % Abaixo | 17,11 | 12,81 % Acima | 0,88 | 5,03 % Acima | 0,87 | 6,18 % Acima | |
| 57 | Rio Atibaia Acima de Paulínia | 4D-009RT | 26,59 | 22,20 | 2,21 | 23,12 | 3,95 % Abaixo | 18,67 | 18,94 % Acima | 2,07 | 6,67 % Acima | 2,15 | 2,89 % Acima | |
| 52 | Rio Jaguari Guaripocaba Bragança Paul. | 3D-015T | 2,24 | 2,01 | 1,01 | 8,17 | 75,41 % Abaixo | 1,33 | 51,7 % Acima | 1,06 | 5,32 % Abaixo | 0,95 | 5,66 % Acima | |
| 138 | Rio Jaguari Buenópolis Morungaba | 3D-009T | 9,77 | 7,94 | 1,45 | 16,57 | 52,09 % Abaixo | 5,90 | 34,62 % Acima | 1,02 | 42,47 % Acima | 1,33 | 8,63 % Acima | |
| 49 | Rio Jaguari Jaguariúna | 3D-008T | 10,05 | 9,25 | 1,45 | 10,12 | 8,66 % Abaixo | 6,38 | 44,91 % Acima | 0,88 | 64,13 % Acima | 1,30 | 11,36 % Acima | |
| 50 | Rio Camanducaia Dal Bo Jaguariúna | 3D-001T | 11,50 | 8,81 | 0,66 | 11,45 | 23,11 % Abaixo | 4,37 | 101,49 % Acima | 0,63 | 4,17 % Acima | 0,37 | 77,57 % Acima | |
| 48 | Rio Jaguari Usina Ester Cosmópolis | 4D-001T | 29,67 | 26,47 | 1,21 | 29,86 | 11,36 % Abaixo | 12,64 | 109,41 % Acima | 1,08 | 11,84 % Acima | 0,74 | 64,22 % Acima | |
| 607 | Rib. Quilombo ETE DAE Americana | - | 23,83 | 22,63 | 525,64 | 7,68 | 194,75 % Acima | 21,12 | 7,12 % Acima | 524,49 | 0,22 % Acima | 525,54 | 0,02 % Acima | |
| 599 | Rio Piracicaba Santa Bárbara D'Oeste | - | 73,43 | 64,90 | 491,86 | 52,73 | 23,08 % Acima | 39,78 | 63,13 % Acima | 491,58 | 0,06 % Acima | 491,54 | 0,06 % Acima | |
| 46 | Rio Piracicaba Piracicaba | 4D-015T | 87,21 | 81,08 | 1,77 | 86,70 | 6,49 % Abaixo | 48,25 | 68,03 % Acima | 1,69 | 4,86 % Acima | 1,42 | 25,28 % Acima | |
| 601 | Rio Corumbataí Rio Claro | - | 4,21 | 3,77 | 557,85 | 3,40 | 10,89 % Acima | 2,33 | 62,12 % Acima | 557,78 | 0,01 % Acima | 557,58 | 0,05 % Acima | |
| 630 | Rio Corumbataí Novo Batovi Rio Claro | 4D-042T | 5,70 | 4,10 | 532,39 | 5,09 | 19,57 % Abaixo | 3,11 | 31,5 % Acima | 532,18 | 0,04 % Acima | 532,14 | 0,05 % Acima | |
| 602 | Rio Corumbataí Captação SEMAE Piracicaba | - | 19,46 | 15,57 | 1,20 | 11,81 | 31,88 % Acima | 5,14 | 203,09 % Acima | 1,07 | 11,83 % Acima | 0,85 | 40,05 % Acima | |
| 84 | Rio Piracicaba Artemis Piracicaba | 4D-007T | 104,85 | 92,11 | 1,25 | 102,47 | 10,1 % Abaixo | 51,80 | 77,84 % Acima | 1,22 | 1,91 % Acima | 0,82 | 51,77 % Acima | |
| 603 | Rio Capivari Reforma Agrária Campinas | - | 1,84 | 1,51 | 1,65 | 2,03 | 25,88 % Abaixo | 0,85 | 77,92 % Acima | 1,70 | 3,19 % Abaixo | 1,55 | 6,2 % Acima | |
| 609 | Rio Capivari Sabesp Monte Mor | - | 7,78 | 6,41 | 527,25 | 7,54 | 15,03 % Abaixo | 4,30 | 48,97 % Acima | 527,22 | 0 % Acima | 527,02 | 0,04 % Acima | |
| 745 | Rio Jundiá Campo Limpo Paulista | - | 1,43 | 1,10 | 1,39 | * | * | 0,78 | 40,97 % Acima | * | * | 1,30 | 7,4 % Acima | |
| 502 | Rio Jundiá Itaici Indaiatuba | 4E-017 | 8,79 | 7,38 | 553,66 | 9,18 | 19,58 % Abaixo | 4,99 | 47,83 % Acima | 553,67 | 0 % Abaixo | 553,54 | 0,02 % Acima | |
| 604 | Rio Jundiá Salto | - | 11,55 | 7,85 | 1,06 | 7,29 | 7,75 % Acima | 6,31 | 24,5 % Acima | 1,45 | 26,94 % Abaixo | 0,99 | 6,34 % Acima | |
| 608 | Rio Capivari Mirim Monte Mor | - | 1,36 | 1,03 | 0,90 | * | * | 0,27 | 280,74 % Acima | * | * | 0,61 | 46,17 % Acima | |

OBS1: Tendo em vista que os postos 745 e 608 são recentes, as médias históricas não estão disponíveis.
 OBS2: Os postos 607, 599, 601, 630, 609 e 502 possuem cota com referência ao nível do mar (cota ortométrica).

Legenda: **Normal** **Atenção** **Alerta** **Emergência** **Extravasamento**
 Fonte: SAISP