

18/10/2023

# Boletim Diário da Sala de Situação PCJ

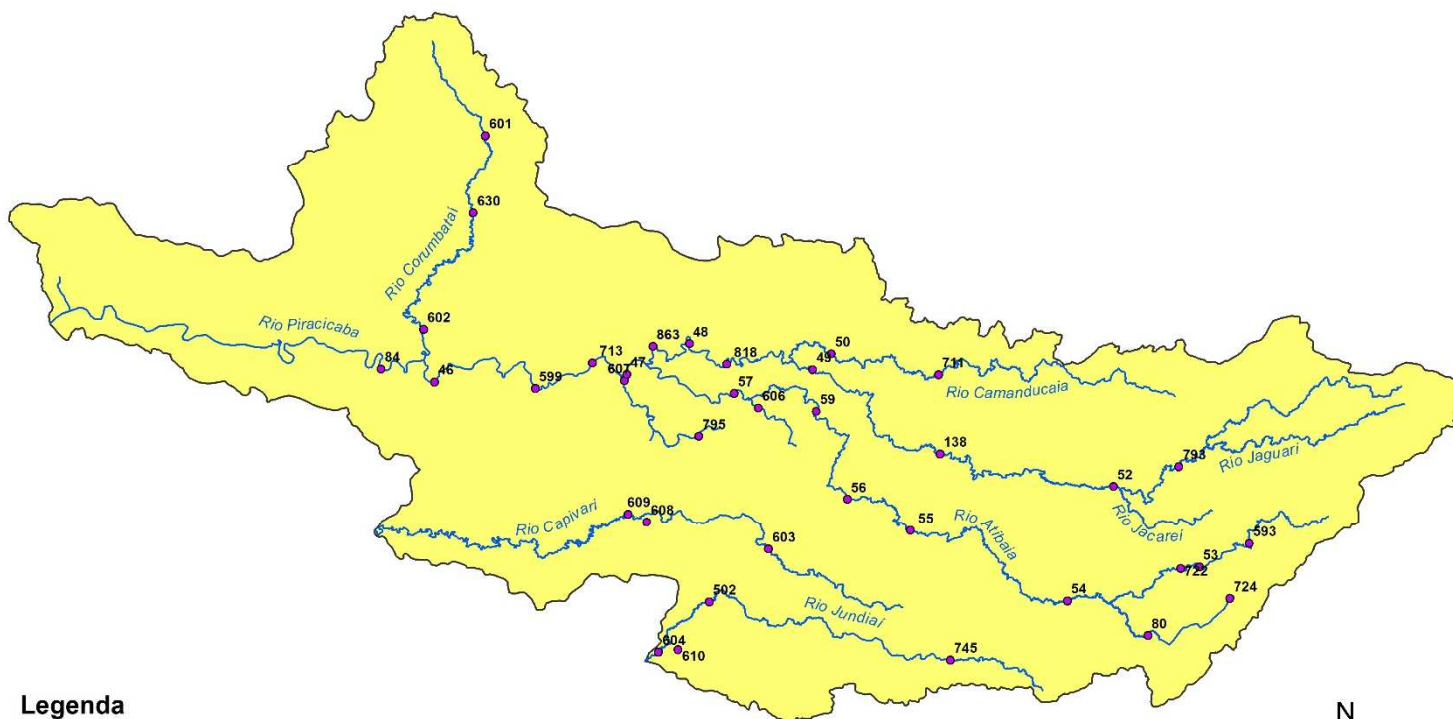




## SALA DE SITUAÇÃO PCJ



### Localização dos Postos da Rede Telemétrica do DAEE/SAISP nas Bacias PCJ



#### Legenda

- Postos Telemétricos DAEE/SAISP
- Hidrografia
- Limite das Bacias PCJ



0 10 20 30 km



# SALA DE SITUAÇÃO PCJ



Rede telemétrica do SAISP

| Nomenclatura no mapa | Postos  | 2023    |           |        |        |       |       |       |        |          | Chuva acumulada das 7h de 17/10/2023 às 7h de 18/10/2023 (mm) | Chuva acumulada em Outubro (até 18/10/2023 7h00min) (mm) | Chuva média mensal de Outubro (mm) | Quantidade de chuva em relação à média (%) |
|----------------------|---|---------|-----------|--------|--------|-------|-------|-------|--------|----------|---|--|------------------------------------|--|
|                      |   | Janeiro | Fevereiro | Março  | Abril  | Maió  | Junho | Julho | Agosto | Setembro |   |  |                                    |  |
| 53                   | Rio Cachoeira<br>Captação Piracaba            | 335,75  | 263,50    | 130,25 | 113,50 | 22,25 | 52,75 | 6,25  | 29,50  | 62,00    | 0,00  | 276,75   | 120,57                             | 229,5%                                     |
| 80                   | Rio Atibainha<br>Mascate   Nazaré Paulista    | 92,80   | 174,00    | 151,40 | 67,80  | 20,40 | 41,60 | 4,40  | 23,00  | 70,20    | 0,00  | 176,20   | 118,35                             | 148,9%                                     |
| 54                   | Rio Atibaia<br>Atibaia                        | 167,60  | 148,80    | 85,80  | 121,40 | 17,20 | 56,80 | 9,00  | 26,80  | 106,20   | 0,00  | 239,20   | 97,97                              | 244,2%                                     |
| 55                   | Rio Atibaia<br>Bairro da Ponte   Itatiba      | 238,00  | 160,00    | 163,00 | 118,25 | 20,25 | 58,00 | 6,00  | 23,25  | 70,00    | 2,25  | 194,25   | 89,46                              | 217,1%                                     |
| 56                   | Rio Atibaia<br>Captação Valinhos              | 387,20  | 195,80    | 72,60  | 107,00 | 37,00 | 52,80 | 9,60  | 21,20  | 68,20    | 2,80  | 200,60   | 98,73                              | 203,2%                                     |
| 59                   | Rio Atibaia<br>Desemb. Furtado   Campinas     | 214,75  | 195,00    | 118,75 | 55,00  | 19,75 | 46,25 | 7,50  | 21,50  | 107,75   | 3,00  | 110,25   | 71,20                              | 154,9%                                     |
| 57                   | Rio Atibaia<br>Acima de Paulínia              | 258,75  | 197,50    | 120,25 | 74,25  | 36,00 | 51,25 | 6,00  | 27,00  | 105,00   | 4,25  | 170,25   | 74,73                              | 227,8%                                     |
| 52                   | Rio Jaguari<br>Guaripocaba   Bragança Paul.   | 220,20  | 166,40    | 211,40 | 32,60  | 19,40 | 25,40 | 5,60  | 21,00  | 62,60    | 2,80  | 207,80   | 78,85                              | 263,5%                                     |
| 138                  | Rio Jaguari<br>Buenópolis   Morungaba         | 330,25  | 175,00    | 275,00 | 117,25 | 22,75 | 58,50 | 6,75  | 20,75  | 65,75    | 1,00  | 175,50   | 88,60                              | 198,1%                                     |
| 49                   | Rio Jaguari<br>Jaguariúna                     | 232,80  | 217,20    | 99,80  | 77,00  | 28,20 | 40,20 | 1,40  | 36,20  | 117,80   | 2,20  | 172,80   | 82,18                              | 210,3%                                     |
| 50                   | Rio Camanducaia<br>Dal Bo   Jaguariúna        | 218,20  | 193,40    | 48,80  | *      | 29,60 | 61,20 | 4,60  | 23,40  | 68,80    | 4,00  | 149,80   | 97,52                              | 153,6%                                     |
| 48                   | Rio Jaguari<br>Usina Ester   Cosmópolis       | 237,50  | 141,25    | 172,50 | 63,50  | 21,50 | 15,00 | 17,50 | 56,25  | 34,25    | 7,75  | 162,75   | 87,90                              | 185,2%                                     |
| 863                  | Rio Jaguari<br>Captação Limeira   Limeira     | 311,60  | 131,60    | 138,00 | 59,40  | 14,20 | 42,20 | 13,20 | 31,60  | 49,00    | 4,60  | 123,40   | *                                  | *  |
| 713                  | Rio Piracicaba<br>Aimaratá   Americana        | 252,60  | 130,80    | 123,40 | 85,80  | 15,20 | 52,40 | 12,60 | 35,20  | 58,20    | 6,40  | 214,60   | *                                  | *  |
| 607                  | Rib. Quilombo<br>ETE DAE   Americana          | 263,00  | 118,60    | 154,00 | 82,00  | 13,80 | 45,20 | 6,80  | 32,60  | 66,60    | 5,00  | 185,00   | 84,45 <sup>1</sup>                 | 219,2%                                     |
| 599                  | Rio Piracicaba<br>Santa Bárbara D'Oeste       | 360,25  | 208,25    | 240,25 | 111,25 | 24,00 | 76,75 | 16,75 | 25,50  | 57,75    | 6,50  | 212,50   | 163,90 <sup>1</sup>                | 130,4%                                     |
| 46                   | Rio Piracicaba<br>Piracicaba                  | 315,75  | 176,75    | 140,50 | 110,50 | 19,50 | 56,25 | 18,25 | 23,50  | 40,00    | 10,25   | 165,25   | 89,30                              | 185,1%                                     |
| 601                  | Rio Corumbataí<br>Rio Claro                   | 182,25  | 128,25    | 217,25 | 156,00 | 45,50 | 89,75 | 2,75  | 12,50  | 32,00    | 0,25  | 166,50   | 130,61 <sup>1</sup>                | 127,5%                                     |
| 630                  | Rio Corumbataí<br>Novo Batovi   Rio Claro     | 319,00  | 221,20    | 216,60 | 120,40 | 47,00 | 69,20 | 7,40  | 12,60  | 45,40    | 2,40  | 138,40   | 111,08                             | 124,7%                                     |
| 602                  | Rio Corumbataí<br>Captação SEMAE   Piracicaba | 393,25  | 258,25    | 121,75 | 114,25 | 37,00 | 61,50 | 16,50 | 28,75  | 28,50    | 11,25   | 162,75   | 89,33 <sup>1</sup>                 | 182,2%                                     |
| 84                   | Rio Piracicaba<br>Artemis   Piracicaba        | 252,00  | 195,40    | 209,80 | 93,60  | 23,00 | 50,60 | 16,80 | 20,60  | 32,20    | 7,60  | 145,20   | 103,18                             | 140,7%                                     |
| 603                  | Rio Capivari<br>Reforma Agrária   Campinas    | 214,75  | 304,50    | 171,50 | 85,75  | 21,50 | 53,50 | 7,25  | 17,50  | 104,50   | 5,50  | 237,50   | 85,16 <sup>1</sup>                 | 279,1%                                     |
| 609                  | Rio Capivari<br>Sabesp   Monte Mor            | 257,00  | 196,25    | 151,00 | 96,25  | 15,00 | 56,25 | 12,00 | 18,00  | 83,75    | 13,75   | 221,75   | 83,41 <sup>1</sup>                 | 265,9%                                     |
| 502                  | Rio Jundiá<br>Itaici   Indaiatuba             | 238,40  | 212,00    | 126,40 | 86,80  | 18,20 | 45,60 | 8,40  | 15,20  | 71,40    | 10,00   | 240,20   | 80,04                              | 300,1%                                     |
| 604                  | Rio Jundiá<br>Salto                           | 229,75  | 225,50    | 154,00 | 119,00 | 10,25 | 51,00 | 10,00 | 20,25  | 67,00    | 12,75   | 215,25   | 90,32 <sup>1</sup>                 | 238,3%                                     |

As informações apresentadas nesta tabela foram obtidas de uma fonte de dados bruto

<sup>1</sup> Postos com série histórica menor que 5 anos

Fonte: SAISP

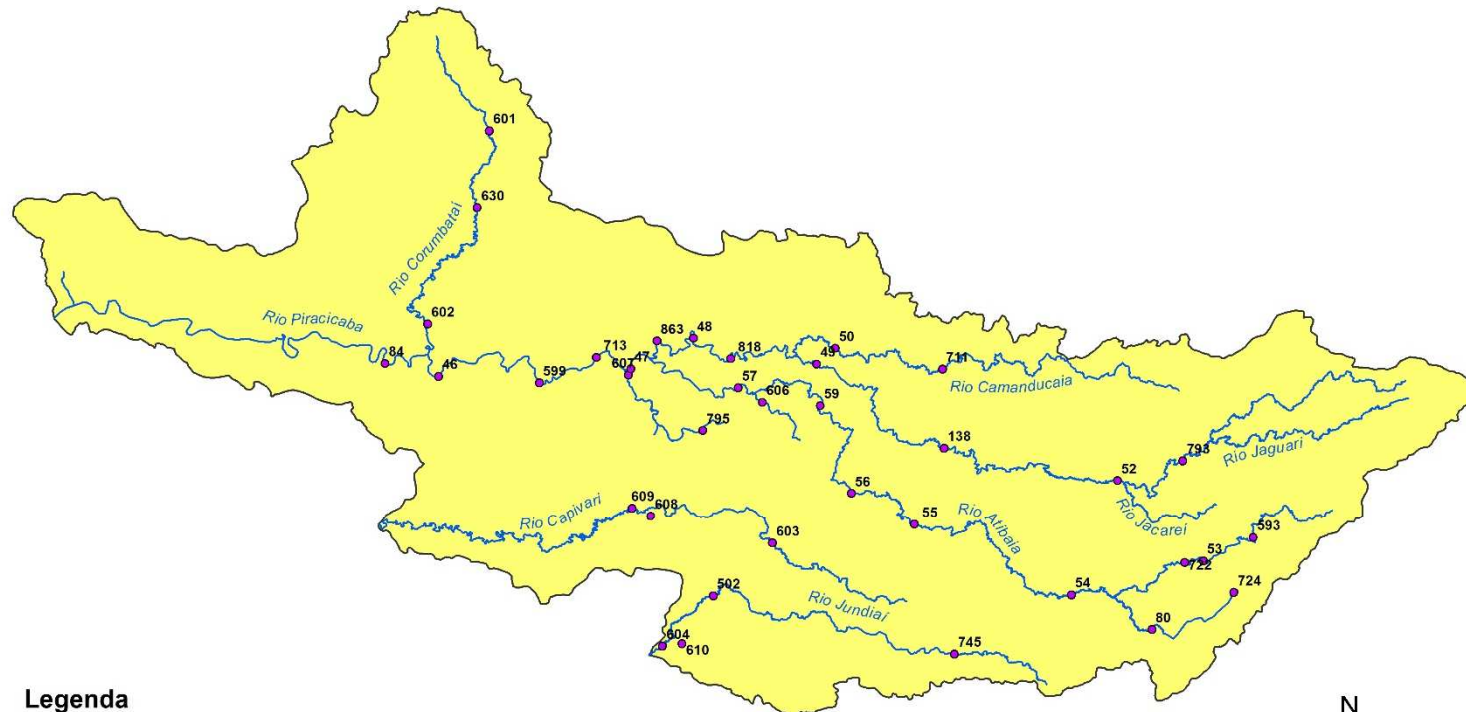


## SALA DE SITUAÇÃO PCJ



### DADOS FLUVIOMÉTRICOS

#### Localização dos Postos da Rede Telemétrica do DAEE/SAISP nas Bacias PCJ



#### Legenda

- Postos Telemétricos DAEE/SAISP
- ~ Hidrografia
- Limite das Bacias PCJ



# SALA DE SITUAÇÃO PCJ



| REDE TELEMÉTRICA DAEE / SP |   |              |                 |         |            |                |
|----------------------------|---|--------------|-----------------|---------|------------|----------------|
| Nomenclatura no mapa       | Posto de medição  | Código Posto | Cotas de Alerta |         |            |                |
|                            |   |              | Atenção         | Alerta  | Emergência | Extravasamento |
| PS2                        | Rio Cachoeira Piracaia  | 3E-112T      | 3,50            | 5,299   | 7,099      | 8,90           |
| PS3                        | Rio Cachoeira Captação Piracaia / Piracaia                      | 3E-116T      | 1,81            | 2,209   | 2,609      | 3,009          |
| PS4                        | Rio Atibainha em Nazaré Paulista                                | 3E-089T      | 1,80            | 2,20    | 2,509      | 2,799          |
| PS5                        | Rio Atibaia em Atibaia / Atibaia                                | 3E-063T      | 2,399           | 2,61    | 2,799      | 3,01           |
| PS6                        | Rio Atibaia no Bairro da Ponte / Itatiba                        | 3D-006T      | 5,099           | 5,51    | 5,91       | 6,31           |
| PS7                        | Rio Atibaia Captação Valinhos / Valinhos                        | 3D-007T      | 3,399           | 3,71    | 3,899      | 4,309          |
| PS8                        | Rio Atibaia em Desembargador Furtado / Campinas                 | 3D-003T      | 2,11            | 2,399   | 2,710      | 3,01           |
| PS9                        | Rio Atibaia Acima de Paulínia / Paulínia                        | 4D-009RT     | 2,799           | 3,11    | 3,399      | 3,71           |
| PS11                       | Rio Jaguari em Guaripocaba / Bragança Paulista                  | 3D-015T      | 3,81            | 4,21    | 4,61       | 5,01           |
| PS12                       | Rio Jaguari em Buenópolis / Morungaba                           | 3D-009T      | 2,61            | 2,91    | 3,21       | 3,51           |
| PS13                       | Rio Jaguari em Jaguariúna / Jaguariúna                          | 3D-008T      | 2,21            | 2,51    | 2,81       | 3,11           |
| PS14                       | Rio Camanducaia em Dal Bo/ Jaguariúna                           | 3D-001T      | 3,11            | 3,61    | 4,11       | 4,61           |
| PS16                       | Rio Jaguari em Usina Ester / Cosmópolis                         | 4D-001T      | 9,0             | 10,0    | 11,0       | 12,0           |
| PS19                       | Ribeirão Quilombo ETE DAE Americana                             | -            | 527,309         | 527,909 | 528,509    | 529,110        |
| PS20                       | Rio Piracicaba em Salta Bárbara D'Oeste / Santa Bárbara D'Oeste | -            | 493,610         | 494,199 | 495,199    | 496,01         |
| PS21                       | Rio Piracicaba em Piracicaba / Piracicaba                       | 4D-015T      | 3,20            | 3,70    | 4,20       | 4,70           |
| PS22                       | Rio Corumbataí em Rio Claro                                     | -            | 558,299         | 558,60  | 558,899    | 559,25         |
| PS23                       | Rio Corumbataí em Batovi / Rio Claro                            | D4-131T      | 534,510         | 535,010 | 535,510    | 536,01         |
| PS24                       | Rio Corumbataí- Captação SEMAE Piracicaba                       | -            | 3,399           | 4,099   | 4,799      | 5,50           |
| PS25                       | Rio Piracicaba em Artemis                                       | 4D-007T      | 3,01            | 3,51    | 4,01       | 4,51           |
| PS26                       | Rio Capivari em Campinas  | -            | 2,81            | 3,21    | 3,61       | 4,01           |
| PS27                       | Rio Capivari Sabesp Monte Mor                                   | -            | 529,009         | 529,509 | 530,009    | 530,509        |
| PS28                       | Rio Jundiá em Campo Limpo Paulista                              | -            | 2,540           | 2,939   | 3,339      | 3,740          |
| PS29                       | Rio Jundiá - Itaicí / Indaiatuba                                | 4E-017T      | 554,009         | 554,509 | 555,009    | 555,51         |

Cota com referência ao nível do mar (cota ortométrica)



# SALA DE SITUAÇÃO PCJ



## REDE TELEMÉTRICA DAEE/SP

| Nomeclatura no mapa | Posto de medição   local                   | Código do Posto | 18/10/2023               |                             |                             |           |                |       |                                  |                      |                      |   |                                  |
|---------------------|--|-----------------|--------------------------|-----------------------------|-----------------------------|-----------|----------------|-------|----------------------------------|----------------------|----------------------|---|----------------------------------|
|                     |  |                 | Vazão Média do Mês Atual | Vazão do rio 18/10/2023 07h | Nível do rio 18/10/2023 07h | Vazão (Q) |                |       |                                  | Nível (Flu)          |                      |   |                                  |
|                     |  |                 |                          |                             |                             | (m³/s)    | (m³/s)         | (m)   | Vazão Média Histórica de Outubro | Vazão 7h/Vazão média | Vazão 18/10/2022 07h | Relação Q (18/10/23) 7h / Q (18/10/22) 7h | Nível Médio Histórico de Outubro |
| (m³/s)              | (m³/s)                                     | (m)             | (m³/s)                   | %                           | (m³/s)                      | %         | (m)            | %     | (m)                              | %                    |                      |   |                                  |
| 593                 | Rio Cachoeira Piracaia                     | 3E-122T         | 8,51                     | 10,01                       | 1,28                        | 3,14      | 218,59 % Acima | 4,37  | 129,32 % Acima                   | 0,70                 | 83,64 % Acima        | 0,81                                      | 57,74 % Acima                    |
| 53                  | Rio Cachoeira Captação Piracaia            | 3E-116T         | *                        | *                           | 1,40                        | 2,43      | *              | *     | *                                | 2,06                 | 31,93 % Abaixo       | 2,25                                      | 37,54 % Abaixo                   |
| 80                  | Rio Atibainha Mascate   Nazaré Paulista    | 3E-089T         | 2,04                     | 2,61                        | 2,10                        | 2,41      | 8,21 % Acima   | 3,02  | 13,54 % Abaixo                   | 1,53                 | 36,84 % Acima        | 2,17                                      | 3,45 % Abaixo                    |
| 54                  | Rio Atibaia Atibaia                        | 3E-063T         | 16,80                    | 13,71                       | 2,70                        | 8,36      | 64,1 % Acima   | 8,28  | 65,68 % Acima                    | 1,92                 | 40,55 % Acima        | 2,12                                      | 27,38 % Acima                    |
| 55                  | Rio Atibaia Bairro da Ponte   Itatiba      | 3D-006T         | 35,87                    | 30,04                       | 5,37                        | 17,39     | 72,78 % Acima  | 10,37 | 189,73 % Acima                   | 4,22                 | 27,31 % Acima        | 4,20                                      | 27,96 % Acima                    |
| 56                  | Rio Atibaia Captação Valinhos              | 3D-007T         | 40,46                    | 34,30                       | 1,66                        | 14,69     | 133,48 % Acima | 10,79 | 217,92 % Acima                   | 1,03                 | 61,28 % Acima        | 0,92                                      | 81,66 % Acima                    |
| 59                  | Rio Atibaia Desemb. Furtado   Campinas     | 3D-003T         | 46,43                    | 35,18                       | 1,28                        | 20,16     | 74,54 % Acima  | 8,63  | 307,77 % Acima                   | 0,90                 | 42,48 % Acima        | 0,61                                      | 111,72 % Acima                   |
| 57                  | Rio Atibaia Acima de Paulínia              | 4D-009RT        | 54,56                    | 44,51                       | 2,54                        | 21,91     | 103,16 % Acima | 10,93 | 307,22 % Acima                   | 1,77                 | 43,57 % Acima        | 1,94                                      | 30,4 % Acima                     |
| 52                  | Rio Jaguari Guaripocaba   Bragança Paul.   | 3D-015T         | 3,79                     | 4,00                        | 1,35                        | 8,55      | 53,2 % Abaixo  | 0,95  | 323,28 % Acima                   | 1,18                 | 14,67 % Acima        | 0,85                                      | 60,12 % Acima                    |
| 138                 | Rio Jaguari Buenópolis   Morungaba         | 3D-009T         | 17,35                    | 23,22                       | 2,10                        | 14,62     | 58,83 % Acima  | 2,96  | 684,79 % Acima                   | 1,05                 | 100,37 % Acima       | 1,11                                      | 90,32 % Acima                    |
| 49                  | Rio Jaguari Jaguariúna                     | 3D-008T         | 19,95                    | 18,88                       | 1,85                        | 7,95      | 137,44 % Acima | 3,04  | 521,8 % Acima                    | 0,90                 | 104,42 % Acima       | 1,11                                      | 66,76 % Acima                    |
| 50                  | Rio Camanducaia Dal Bo   Jaguariúna        | 3D-001T         | 26,43                    | 21,74                       | 1,33                        | 8,93      | 143,6 % Acima  | 2,81  | 672,64 % Acima                   | 0,51                 | 160,92 % Acima       | 0,21                                      | 546,6 % Acima                    |
| 48                  | Rio Jaguari Usina Ester   Cosmópolis       | 4D-001T         | 49,59                    | 40,29                       | 1,60                        | 28,25     | 42,62 % Acima  | 4,76  | 746,9 % Acima                    | 1,10                 | 44,85 % Acima        | 0,45                                      | 254,77 % Acima                   |
| 607                 | Rib. Quilombo ETE DAE   Americana          | -               | 32,59                    | 32,64                       | 526,29                      | 10,08     | 223,78 % Acima | 20,99 | 55,49 % Acima                    | 524,56               | 0,33 % Acima         | 525,53                                    | 0,14 % Acima                     |
| 599                 | Rio Piracicaba Santa Bárbara D'Oeste       | -               | 151,55                   | 133,02                      | 492,63                      | 34,69     | 283,43 % Acima | 21,25 | 525,91 % Acima                   | 491,36               | 0,26 % Acima         | 491,28                                    | 0,27 % Acima                     |
| 46                  | Rio Piracicaba Piracicaba                  | 4D-015T         | 150,95                   | 129,14                      | 2,25                        | 68,89     | 87,46 % Acima  | 23,65 | 446,02 % Acima                   | 1,54                 | 45,94 % Acima        | 1,11                                      | 103,17 % Acima                   |
| 601                 | Rio Corumbataí Rio Claro                   | -               | 4,03                     | 2,76                        | 557,66                      | 2,72      | 1,54 % Acima   | 1,58  | 75,37 % Acima                    | 557,65               | 0 % Acima            | 557,41                                    | 0,05 % Acima                     |
| 630                 | Rio Corumbataí Novo Batovi   Rio Claro     | 4D-042T         | 5,57                     | 3,41                        | 532,32                      | 4,15      | 17,94 % Abaixo | 3,17  | 7,44 % Acima                     | 532,09               | 0,04 % Acima         | 532,15                                    | 0,03 % Acima                     |
| 602                 | Rio Corumbataí Captação SEMAE   Piracicaba | -               | 16,95                    | 11,88                       | 1,09                        | 7,86      | 51,11 % Acima  | 5,80  | 104,88 % Acima                   | 0,94                 | 15,67 % Acima        | 0,88                                      | 23,72 % Acima                    |
| 84                  | Rio Piracicaba Artemis   Piracicaba        | 4D-007T         | 171,36                   | 140,62                      | 1,69                        | 82,52     | 70,41 % Acima  | 32,45 | 333,39 % Acima                   | 1,16                 | 46,06 % Acima        | 0,55                                      | 210,07 % Acima                   |
| 603                 | Rio Capivari Reforma Agrária   Campinas    | -               | 6,02                     | 6,67                        | 2,50                        | 1,26      | 431,46 % Acima | 0,57  | 1070,53 % Acima                  | 1,59                 | 57,29 % Acima        | 1,47                                      | 70,46 % Acima                    |
| 609                 | Rio Capivari Sabesp   Monte Mor            | -               | 22,81                    | 39,23                       | 529,49                      | 5,04      | 678,82 % Acima | 2,76  | 1319,98 % Acima                  | 527,06               | 0,46 % Acima         | 526,84                                    | 0,5 % Acima                      |
| 745                 | Rio Jundiá Campo Limpo Paulista            | -               | 3,62                     | 2,41                        | 1,60                        | *         | *              | 0,31  | 665,92 % Acima                   | *                    | *                    | 1,20                                      | 32,97 % Acima                    |
| 502                 | Rio Jundiá Itaici   Indaiatuba             | 4E-017          | 17,54                    | 15,31                       | 553,98                      | 8,01      | 91,25 % Acima  | 3,90  | 292,31 % Acima                   | 553,60               | 0,07 % Acima         | 553,48                                    | 0,09 % Acima                     |
| 604                 | Rio Jundiá Salto                           | -               | 26,66                    | 50,59                       | 1,95                        | 15,33     | 230,06 % Acima | 2,88  | 1659,01 % Acima                  | 1,39                 | 40,54 % Acima        | 0,81                                      | 139,61 % Acima                   |
| 608                 | Rio Capivari Mirim Monte Mor               | -               | 3,84                     | 8,69                        | 2,96                        | *         | *              | 0,06  | 15703,64 % Acima                 | *                    | *                    | 0,44                                      | 577,12 % Acima                   |

OBS1: Tendo em vista que os postos 745 e 608 são recentes, as médias históricas não estão disponíveis.

OBS2: Os postos 607, 599, 601, 630, 609 e 502 possuem cota com referência ao nível do mar (cota ortométrica).

Legenda: Normal Atenção Alerta Emergência Extravasamento

Fonte: SAISP

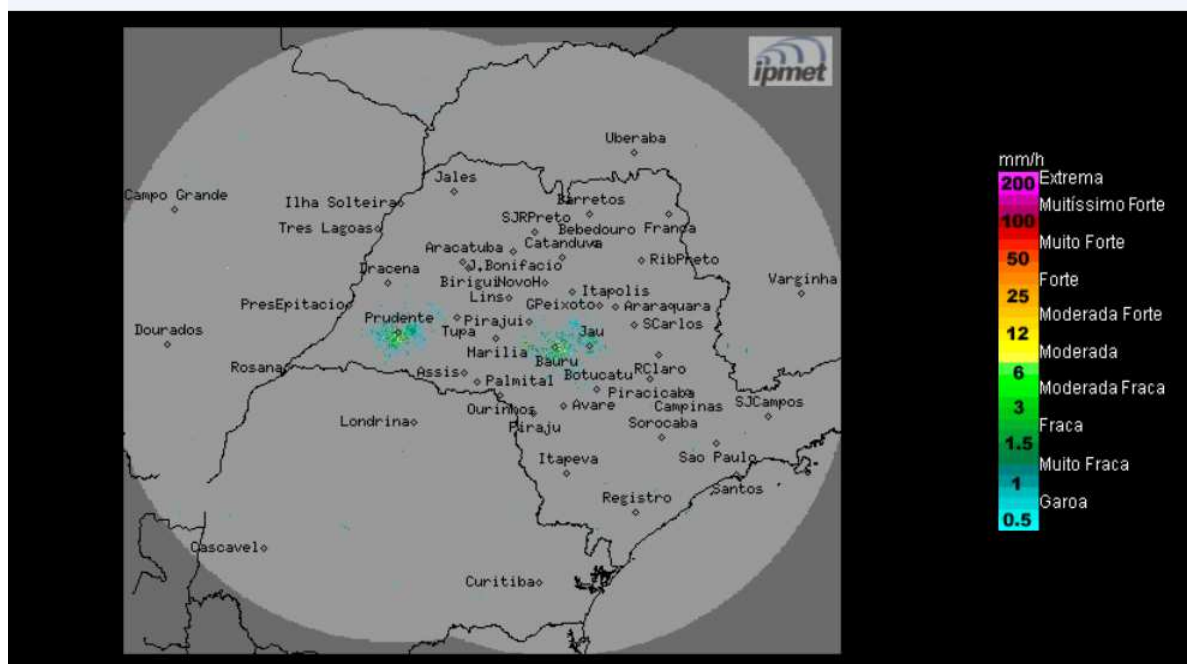


## SALA DE SITUAÇÃO PCJ



### Situação das chuvas

Imagem Composta dos Radares de Bauru e de Presidente Prudente - 18/10/2023 09:00



Céu nublado, com previsão de chuvas isoladas, principalmente nas regiões sul e oeste do estado. Ventos de direções variadas, fracos a moderados.

**Quarta-feira (18/10) até sexta-feira (20/10):** Frente fria afasta-se do estado de São Paulo, porém, permanece a condição de instabilidades com previsão de chuvas isoladas, principalmente a tarde. Temperatura em leve declínio na quinta-feira.

**METEOROLOGISTA: José Carlos Figueiredo**  
IPMet/UNESP