BOLETIM DIÁRIO

Sala de Situação PCJ

15/09/2026

FEHIDRO

COMITÊS PCJ

SP ÁGUAS
AGÊNCIA DE ÁGUAS DO ESTADO DE SÃO PAULO

GOVERNO DO ESTADO
DE SÃO PAULO
Secretaria de Meio Ambiente,
Infraestrutura e Logística

Localização dos Postos da Rede Telemétrica da SP-ÁGUAS/SAISP nas Bacias PCJ

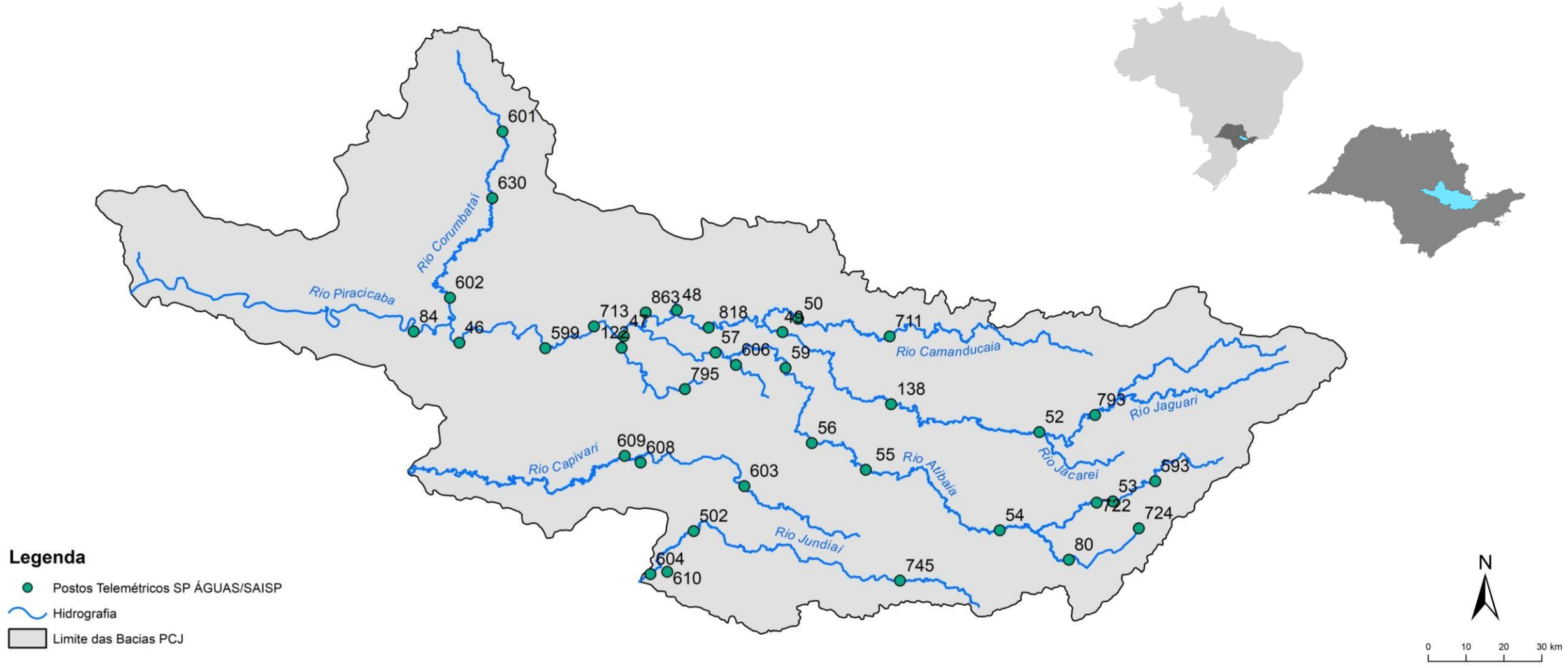

Chuva Acumulada de Radar em 24 horas nas Bacias PCJ : 15-09-2026 07:00 Local

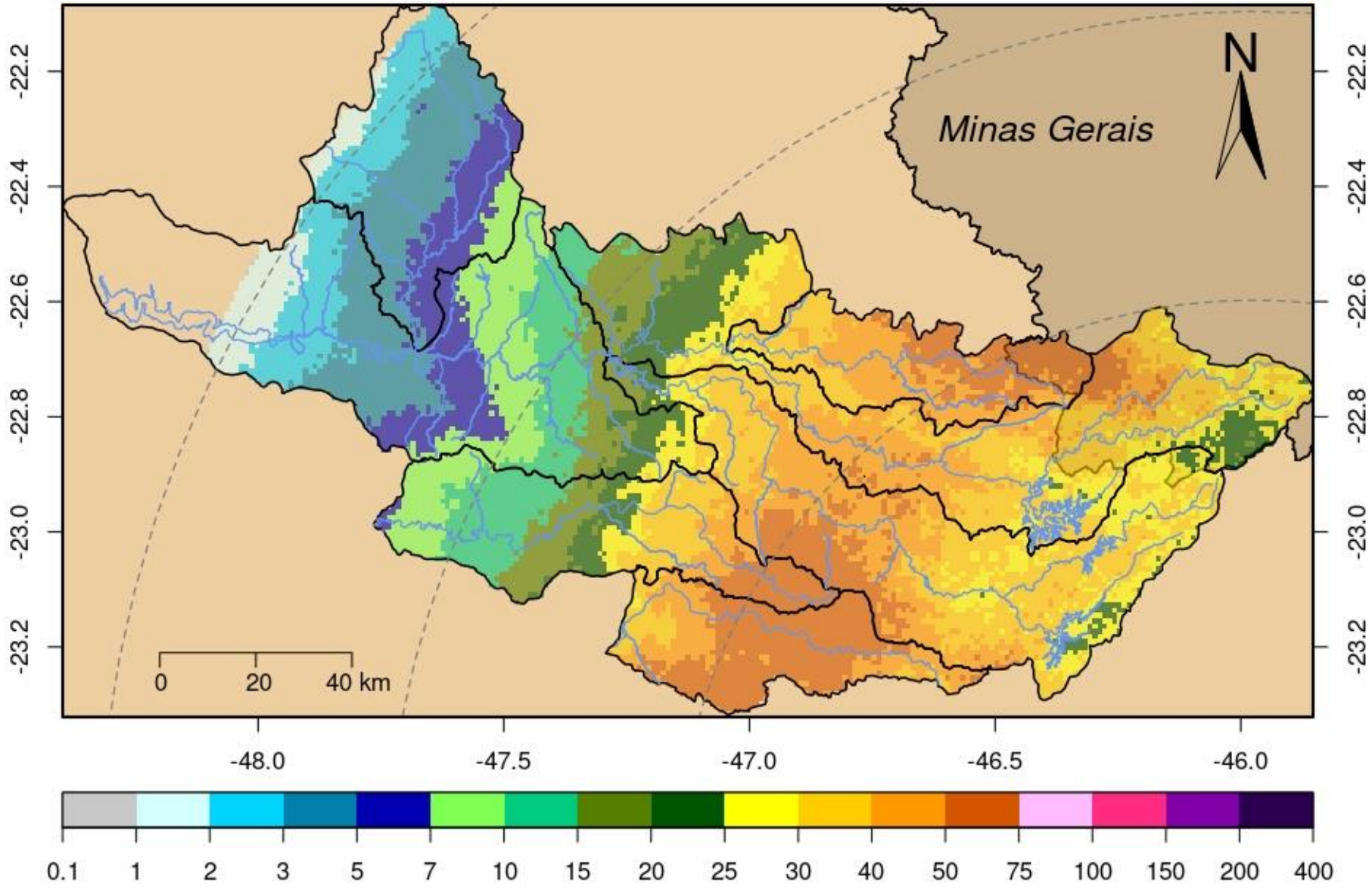

Agência de Águas do Estado de São Paulo

Rede telemétrica do SAISP													
Nomenclatura no mapa	Postos	2026								Chuva acumulada das 7h de 14/09/2026 às 7h de 15/09/2026 (mm)	Chuva acumulada em Setembro (até 15/09/2026 7h00min) (mm)	Chuva média mensal de Setembro (mm)	Quantidade de chuva em relação à media (%)
		Janeiro	Fevereiro	Março	Abril	Maio	Junho	Julho	Agosto				
53	**Rio Cachoeira** Captação Piracaia	190,20	383,40	263,40	48,60	92,60	113,00	15,20	20,20	32,40	305,40	55,72	548,1%
80	**Rio Atibainha** Mascate | Nazaré Paulista	264,00	360,25	270,25	101,00	78,50	188,00	22,50	44,50	32,50	394,75	56,36	700,4%
54	**Rio Atibaia** Atibaia	*	358,40	222,80	68,20	57,60	*	15,40	25,60	25,40	272,80	58,19	468,8%
55	**Rio Atibaia** Bairro da Ponte | Itatiba	220,25	213,00	165,25	30,25	52,50	103,25	19,00	20,75	20,25	252,50	51,78	487,6%
56	**Rio Atibaia** Captação Valinhos	284,00	310,80	167,60	57,00	50,40	135,80	23,00	26,20	24,20	288,60	56,68	509,2%
59	**Rio Atibaia** Desemb. Furtado | Campinas	384,00	203,75	214,25	46,00	*	145,80	21,00	31,80	15,60	188,60	52,75	357,5%
57	**Rio Atibaia** Acima de Paulínia	206,00	228,75	165,50	43,50	48,75	100,00	24,75	30,50	17,25	200,00	42,83	466,9%
52	**Rio Jaguarí** Guaripocaba | Bragança Paul.	178,20	225,20	187,80	24,60	67,20	55,00	19,20	24,00	*	*	43,72	*
138	**Rio Jaguarí** Buenópolis | Morungaba	325,50	256,50	168,50	56,00	37,25	130,00	16,50	26,75	19,50	248,00	48,05	516,2%
49	**Rio Jaguarí** Jaguariúna	*	200,00	196,20	58,80	47,40	109,60	23,60	42,40	21,00	224,00	56,71	395,0%
50	**Rio Camanducaia** Dal Bo |Jaguariúna	265,20	269,80	203,20	71,40	51,20	111,40	25,20	48,20	*	*	42,88	*
48	**Rio Jaguarí** Usina Ester | Cosmópolis	176,75	192,50	159,50	36,25	56,00	81,25	26,50	30,50	18,00	147,25	39,41	373,6%
863	**Rio Jaguarí** Captação Limeira | Limeira	181,60	158,80	136,20	44,20	39,60	57,00	27,80	26,60	13,60	154,80	34,75	***
713	**Rio Piracicaba** Aimaratá | Americana	246,60	190,80	156,20	36,20	48,60	101,40	27,60	29,20	21,20	190,60	36,42	523,3%
607	**Rib. Quilombo** Americana	299,20	227,80	211,00	63,40	81,00	116,60	27,00	27,60	22,60	249,60	***	***
599	**Rio Piracicaba** Santa Bárbara D´Oeste	151,75	282,50	151,50	34,50	60,25	113,75	40,50	32,50	18,00	208,25	49,74	419,0%
46	**Rio Piracicaba** Piracicaba	258,00	203,75	138,50	67,00	43,00	86,25	37,75	28,25	14,50	185,00	47,54	389,1%
601	**Rio Corumbataí** Rio Claro	349,00	214,50	137,00	93,50	83,00	64,50	38,25	38,75	32,25	222,75	80,72	276,0%
630	**Rio Corumbataí** Novo Batovi | Rio Claro	291,80	185,00	101,00	76,20	62,20	88,00	32,80	18,60	22,40	137,00	42,13	325,3%
602	**Rio Corumbataí** Captação SEMAE | Piracicaba	210,75	217,25	121,50	51,25	76,25	112,75	43,00	22,25	19,75	152,50	43,97	346,9%
84	**Rio Piracicaba** Artemis | Piracicaba	240,40	173,20	160,40	78,40	77,40	79,00	41,60	34,80	*	*	35,35	*
603	**Rio Capivari** Reforma Agrária | Campinas	308,25	213,25	165,50	52,75	45,00	120,50	30,25	20,00	22,75	264,50	57,37	461,6%
609	**Rio Capivari** Sabesp | Monte Mor	299,75	289,50	166,75	27,00	40,75	101,25	28,75	24,50	18,00	251,00	40,97	613,7%
502	**Rio Jundiaí** Itaicí | Indaiatuba	213,40	241,00	104,20	40,40	55,60	139,00	28,20	28,40	20,00	199,40	59,02	337,9%
604	**Rio Jundiaí** Salto	213,25	173,25	89,25	82,00	49,25	132,50	23,75	18,50	21,50	226,50	61,43	368,8%

*** Postos sem quantidade de chuva em relação à média.**
**** Postos com indisponibilidade de dados.**
***** Postos com instalação recente, não possuindo série histórica adequada.**

Fonte: SAISP

Agência de Águas do Estado de São Paulo

REDE TELEMÉTRICA SP-ÁGUAS						
Nomenclatura no mapa	Posto de medição	Código Posto	Cotas de Alerta			
			Atenção	Alerta	Emergência	Extravasamento
593	Rio Cachoeira Montante / Piracaia	3E-122T	3,500	5,299	7,099	8,900
53	Rio Cachoeira Captação Piracaia / Piracaia	3E-116T	1,810	2,209	2,609	3,009
80	Rio Atibainha - Mascate / Nazaré Paulista	3E-089T	1,800	2,200	2,509	2,799
54	Rio Atibaia em Atibaia / Atibaia	3E-063T	2,399	2,610	2,799	3,010
55	Rio Atibaia no Bairro da Ponte / Itatiba	3D-006T	5,099	5,510	5,910	6,310
56	Rio Atibaia Captação Valinhos / Valinhos	3D-007T	3,399	3,710	3,899	4,309
59	Rio Atibaia em Desembargador Furtado / Campinas	3D-003T	2,110	2,399	2,710	3,010
57	Rio Atibaia Acima de Paulínia / Paulínia	4D-009RT	2,799	3,110	3,399	3,710
52	Rio Jaguari em Guaripocaba / Bragança Paulista	3D-015T	3,810	4,210	4,610	5,010
138	Rio Jaguari em Buenópolis / Morungaba	3D-009T	2,610	2,910	3,210	3,510
49	Rio Jaguari em Jaguariúna / Jaguariúna	3D-008T	2,210	2,510	2,810	3,110
50	Rio Camanducaia em Dal Bo/ Jaguariúna	3D-001T	3,110	3,610	4,110	4,610
48	Rio Jaguari em Usina Ester / Cosmópolis	4D-001T	9,000	10,000	11,000	12,000
122	Ribeirão Quilombo em Americana / Americana	-	-	-	-	5,349
599	Rio Piracicaba em Salta Bárbara D'Oeste / Santa Bárbara D'Oeste	-	493,610	494,399	495,199	496,010
46	Rio Piracicaba em Piracicaba / Piracicaba	4D-015T	3,200	3,700	4,200	4,700
601	Rio Corumbataí em Rio Claro / Rio Claro	-	558,299	558,600	558,899	559,250
630	Rio Corumbataí - Novo Batovi / Rio Claro	4D-042T	534,510	535,010	535,510	536,010
602	Rio Corumbataí- Captação SEMAE Piracicaba / Piracicaba	-	3,399	4,099	4,799	5,500
84	Rio Piracicaba em Artemis / Piracicaba	4D-007T	3,010	3,510	4,010	4,510
603	Rio Capivari - Reforma Agrária / Campinas	4E-027T	2,809	3,210	3,610	4,010
609	Rio Capivari Sabesp Monte Mor / Monte Mor	-	529,009	529,509	530,009	530,509
608	Rio Capivari Mirim em Monte Mor / Monte Mor	-	-	-	-	4,000
745	Rio Jundiaí em Campo Limpo Paulista / Campo Limpo Paulista	-	2,540	2,939	3,339	3,740
502	Rio Jundiaí - Itaicí / Indaiatuba	4E-017T	554,009	554,509	555,009	555,509
604	Rio Jundiaí / Salto	-	3,700	4,099	4,500	4,900

Cota com referência ao nível do mar (cota ortométrica)

Agência de Águas do Estado de São Paulo

REDE TELEMÉTRICA DAEE/SP

15/09/2026						Vazão (Q)				Nível (Flu)			
Nomenclatura no mapa	Posto de medição | local	Código do Posto	Vazão Média do Mês Atual	Vazão do rio 15/09/2026 07 h	Nível do rio 15/09/2026 07 h	Vazão Média Histórica de Setembro	Vazão 7h/Vazão média	Vazão 15/09/2025 07h	Relação Q (15/09/26) 7h / Q (15/09/25) 7h	Nível Médio Histórico de Setembro	Nível 7h/ Nível médio	Nível 15/09/2025 07h	Relação Flu (15/09/26) 7h / Flu (15/09/25) 7h
			(m³/s)	(m³/s)	(m)	(m³/s)	%	(m³/s)	%	(m)	%	(m)	%
593	**Rio Cachoeira** Piracaia	3E-122T	2,89	1,97	0,84	2,45	19,4 % Abaixo	5,24	62,34 % Abaixo	0,61	36,27 % Acima	1,26	33,73 % Abaixo
53	**Rio Cachoeira** Captação Piracaia	3E-116T	*	*	1,18	2,51	*	*	*	2,13	44,52 % Abaixo	2,33	49,14 % Abaixo
80	**Rio Atibainha** Mascate | Nazaré Paulista	3E-089T	1,99	2,12	2,10	2,79	24,27 % Abaixo	4,48	52,75 % Abaixo	1,57	33,15 % Acima	2,57	18,48 % Abaixo
54	**Rio Atibaia** Atibaia	3E-063T	17,54	32,25	3,70	7,87	309,49 % Acima	10,42	209,42 % Acima	1,91	93,71 % Acima	2,41	53,91 % Acima
55	**Rio Atibaia** Bairro da Ponte | Itatiba	3D-006T	43,62	82,35	7,55	15,11	444,94 % Acima	10,06	719,03 % Acima	4,15	81,96 % Acima	4,31	75,15 % Acima
56	**Rio Atibaia** Captação Valinhos	3D-007T	46,17	96,25	3,09	12,39	676,73 % Acima	10,34	830,8 % Acima	0,96	222,26 % Acima	0,90	243,27 % Acima
59	**Rio Atibaia** Desemb. Furtado | Campinas	3D-003T	59,64	126,80	2,77	16,50	668,55 % Acima	8,54	1384,3 % Acima	0,86	222,39 % Acima	0,60	359,97 % Acima
57	**Rio Atibaia** Acima de Paulínia	4D-009RT	68,21	145,00	3,55	17,34	736,17 % Acima	8,87	1535,24 % Acima	2,01	76,68 % Acima	1,87	89,48 % Acima
52	**Rio Jaguarí** Guaripocaba | Bragança Paul.	3D-015T	5,52	8,61	1,86	6,33	35,95 % Acima	1,89	354,81 % Acima	1,06	75,47 % Acima	1,04	78,39 % Acima
138	**Rio Jaguarí** Buenópolis | Morungaba	3D-009T	24,20	42,91	2,57	10,67	302,07 % Acima	2,71	1482,92 % Acima	0,95	171,74 % Acima	1,08	138,02 % Acima
49	**Rio Jaguarí** Jaguariúna	3D-008T	28,14	53,88	2,83	5,88	816 % Acima	2,50	2059,36 % Acima	0,87	225,73 % Acima	1,07	165,07 % Acima
50	**Rio Camanducaia** Dal Bo |Jaguariúna	3D-001T	20,30	35,58	1,81	6,63	436,93 % Acima	1,57	2164,93 % Acima	0,40	356,29 % Acima	-0,02	8714,29 % Abaixo
48	**Rio Jaguarí** Usina Ester | Cosmópolis	4D-001T	47,90	101,83	2,95	18,53	449,52 % Acima	2,68	3699,74 % Acima	0,80	266,89 % Acima	0,36	722,63 % Acima
607	**Rib. Quilombo** Americana	4D-046	28,05	32,03	2,85	*	*	2,33	1274,76 % Acima	*	*	1,55	84,4 % Acima
599	**Rio Piracicaba** Santa Bárbara D´Oeste	4D-047	159,38	393,09	495,14	25,67	1431,28 % Acima	16,28	2313,99 % Acima	491,33	0,77 % Acima	491,15	0,81 % Acima
46	**Rio Piracicaba** Piracicaba	4D-015T	157,88	381,92	4,21	53,32	616,25 % Acima	14,42	2548,9 % Acima	1,38	206,21 % Acima	0,91	362,35 % Acima
601	**Rio Corumbataí** Rio Claro	4D-048	5,69	21,59	559,84	2,22	871,03 % Acima	1,30	1559,11 % Acima	557,56	0,41 % Acima	557,34	0,45 % Acima
630	**Rio Corumbataí** Novo Batovi | Rio Claro	4D-042T	9,29	25,53	533,90	2,94	769,31 % Acima	1,76	1349,63 % Acima	532,07	0,34 % Acima	532,14	0,33 % Acima
602	**Rio Corumataí** Captação SEMAE | Piracicaba	4D-049	24,58	78,14	2,36	4,83	1517,38 % Acima	1,95	3915,57 % Acima	0,82	188,19 % Acima	0,60	292,85 % Acima
84	**Rio Piracicaba** Artemis | Piracicaba	4D-007T	194,11	504,99	3,98	55,45	810,69 % Acima	18,56	2620,24 % Acima	0,81	391,79 % Acima	0,32	1127,47 % Acima
603	**Rio Capivari** Reforma Agrária | Campinas	4E-027	7,38	11,36	3,14	0,98	1061,31 % Acima	0,38	2929,07 % Acima	1,52	106,14 % Acima	1,45	116,04 % Acima
609	**Rio Capivari** Sabesp | Monte Mor	4D-050	28,62	45,20	529,81	4,16	986,85 % Acima	2,62	1625,74 % Acima	526,95	0,54 % Acima	526,82	0,57 % Acima
745	**Rio Jundiaí** Campo Limpo Paulista	3E-146	4,88	9,46	2,24	0,69	1262,87 % Acima	0,43	2079,49 % Acima	526,97	99,58 % Abaixo	1,23	81,28 % Acima
502	**Rio Jundiaí** Itaicí | Indaiatuba	4E-017	28,16	46,21	554,69	6,47	614,17 % Acima	1,65	2703,94 % Acima	553,54	0,21 % Acima	553,37	0,24 % Acima
604	**Rio Jundiaí** Salto	4E-035	36,27	69,84	2,20	10,12	589,8 % Acima	1,79	3799,44 % Acima	1,20	82,86 % Acima	0,73	200 % Acima
608	**Rio Capivari Mirim** Monte Mor	4D-051	6,29	10,39	2,98	0,13	8114,05 % Acima	0,04	24067,44 % Acima	0,48	522,67 % Acima	0,42	610,5 % Acima

OBS1: Tendo em vista que os postos 745 e 608 são recentes, as médias históricas não estão disponíveis.

OBS2: Os postos 607, 599, 601, 630, 609 e 502 possuem cota com referência ao nível do mar (cota ortométrica).

Legenda:	Normal	Atenção	Alerta	Emergência	Extravasamento

Fonte: SAISP

PREVISÃO DO TEMPO

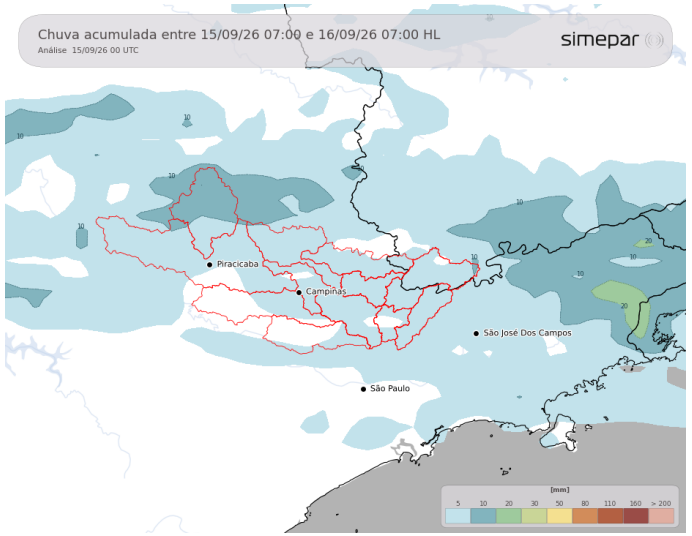

Nesta terça-feira, ainda são esperadas pancadas de chuva isoladas sobre a região das Bacias PCJ. No entanto, observa-se o deslocamento dos maiores acumulados em direção ao norte, acompanhando o avanço do eixo da frente fria. Esse deslocamento reduz gradualmente a atuação das áreas de chuva sobre as bacias PCJ.

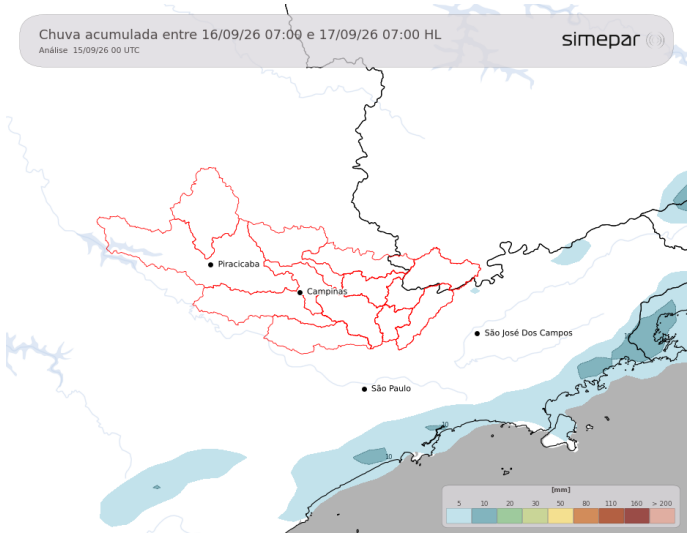

Amanhã (16/09/2026: Durante a quarta-feira, o céu permanece predominantemente nublado, com possibilidade de ocorrência de garoa ocasional ao longo do dia. Ventos transportam umidade do oceano. Não são esperados acumulados de precipitação relevantes.

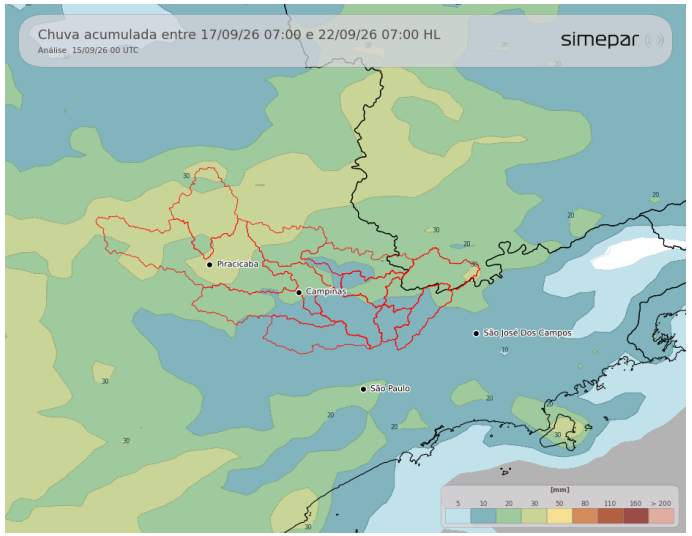

Previsão de 3 a 7 dias (17/09 a 22/09/2026): Na quinta-feira a nebulosidade ainda fica variável, mas sem chuvas previstas. A partir de sexta-feira, novas áreas de instabilidade começam a se desenvolver na região e se intensificam ao longo do fim de semana, favorecendo o retorno das chuvas e a elevação dos acumulados de precipitação.

Fonte: Simepar

**** Outras informações como previsão do tempo, meteogramas, gráficos de vazão e nível, podem ser encontrados no site da Sala de Situação PCJ.***

FEHIDRO

COMITÊS PCJ

SP AGUAS
AGÊNCIA DE ÁGUAS DO ESTADO DE SÃO PAULO

GOVERNO DO ESTADO
DE SÃO PAULO
Secretaria de Meio Ambiente,
Infraestrutura e Logística

www.sspcj.org.br
sspcj.dbmt@spaguas.sp.gov.br