BOLETIM DIÁRIO

Sala de Situação PCJ

29/09/2026

GOVERNO DO ESTADO DE SÃO PAULO
Secretaria de Meio Ambiente, Infraestrutura e Logística

Localização dos Postos da Rede Telemétrica da SP-ÁGUAS/SAISP nas Bacias PCJ

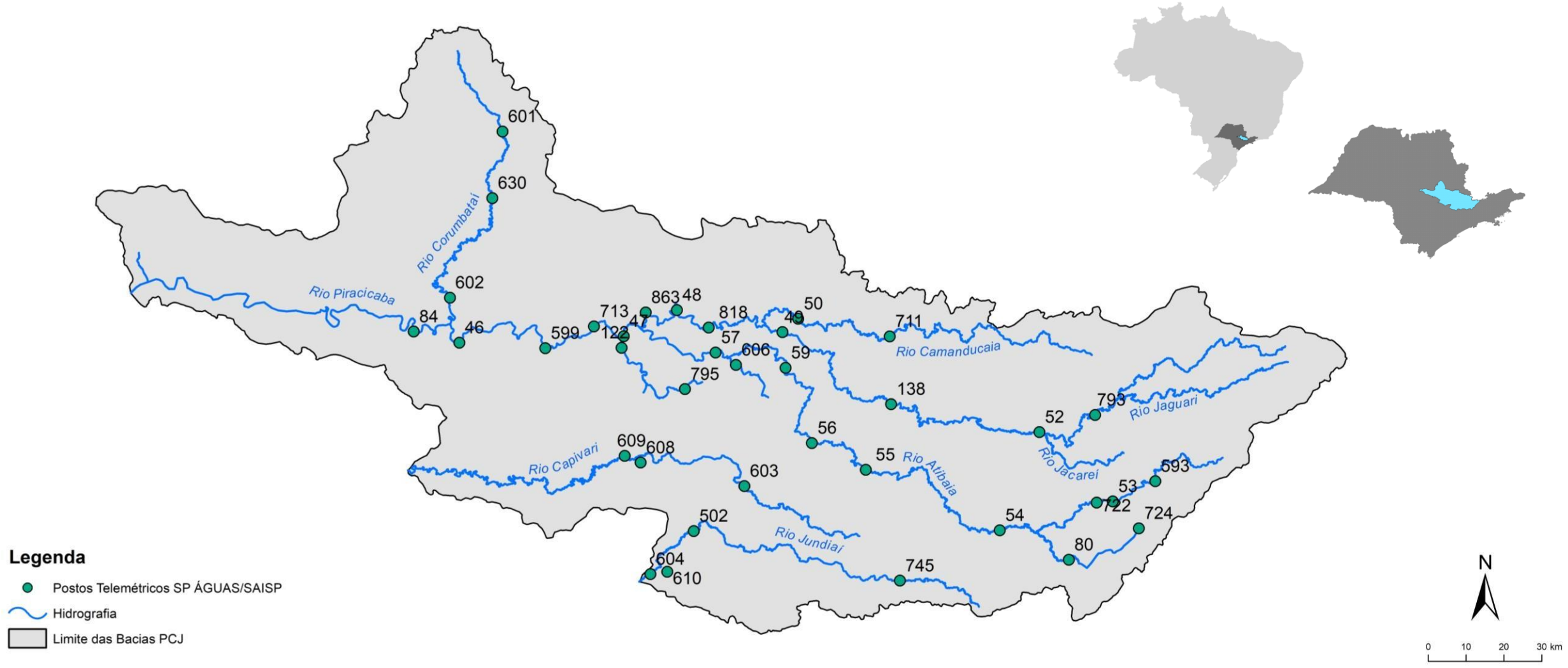

Acumulado de Telemetria nas Bacias do PCJ - Últimas 24h : 2026-09-29 08:40:00 Local

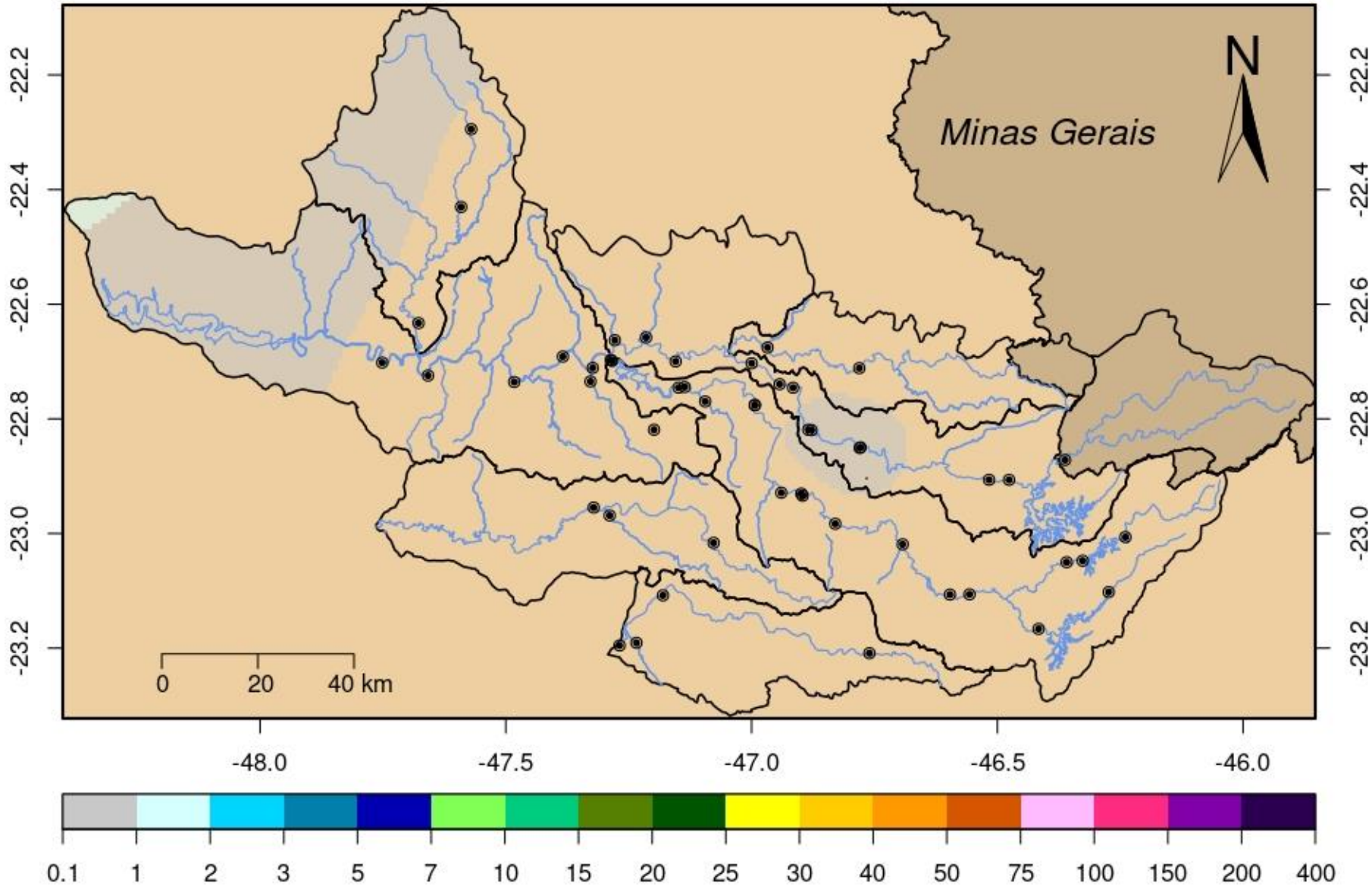

Agência de Águas do Estado de São Paulo

Rede telemétrica do SAISP													
Nomenclatura no mapa	Postos	2026								Chuva acumulada das 7h de 28/09/2026 às 7h de 29/09/2026 (mm)	Chuva acumulada em Setembro (até 29/09/2026 7h00min) (mm)	Chuva média mensal de Setembro (mm)	Quantidade de chuva em relacão à media (%)
		Janeiro	Fevereiro	Março	Abril	Maio	Junho	Julho	Agosto				
53	**Rio Cachoeira** Captação Piracaia	190,20	383,40	263,40	48,60	92,60	113,00	15,20	20,20	0,00	344,00	55,72	617,4%
80	**Rio Atibainha** Mascate | Nazaré Paulista	264,00	360,25	270,25	101,00	78,50	188,00	22,50	44,50	0,00	451,00	56,36	800,2%
54	**Rio Atibaia** Atibaia	*	358,40	222,80	68,20	57,60	*	15,40	25,60	0,00	320,40	58,19	550,6%
55	**Rio Atibaia** Bairro da Ponte | Itatiba	220,25	213,00	165,25	30,25	52,50	103,25	19,00	20,75	0,00	289,50	51,78	559,1%
56	**Rio Atibaia** Captação Valinhos	284,00	310,80	167,60	57,00	50,40	135,80	23,00	26,20	0,00	327,40	56,68	577,7%
59	**Rio Atibaia** Desemb. Furtado | Campinas	384,00	203,75	214,25	46,00	*	145,80	21,00	31,80	0,00	204,40	52,75	387,5%
57	**Rio Atibaia** Acima de Paulínia	206,00	228,75	165,50	43,50	48,75	100,00	24,75	30,50	0,00	220,25	42,83	514,2%
52	**Rio Jaguarí** Guaripocaba | Bragança Paul.	178,20	225,20	187,80	24,60	67,20	55,00	19,20	24,00	0,00	*	43,72	*
138	**Rio Jaguarí** Buenópolis | Morungaba	325,50	256,50	168,50	56,00	37,25	130,00	16,50	26,75	0,00	273,00	48,05	568,2%
49	**Rio Jaguarí** Jaguariúna	*	200,00	196,20	58,80	47,40	109,60	23,60	42,40	0,00	242,40	56,71	427,4%
50	**Rio Camanducaia** Dal Bo |Jaguariúna	265,20	269,80	203,20	71,40	51,20	111,40	25,20	48,20	0,00	*	42,88	*
48	**Rio Jaguarí** Usina Ester | Cosmópolis	176,75	192,50	159,50	36,25	56,00	81,25	26,50	30,50	0,00	169,75	39,41	430,7%
863	**Rio Jaguarí** Captação Limeira | Limeira	181,60	158,80	136,20	44,20	39,60	57,00	27,80	26,60	0,00	177,80	34,75	***
713	**Rio Piracicaba** Aimaratá | Americana	246,60	190,80	156,20	36,20	48,60	101,40	27,60	29,20	0,00	207,40	36,42	569,4%
607	**Rib. Quilombo** Americana	299,20	227,80	211,00	63,40	81,00	116,60	27,00	27,60	0,00	273,60	***	***
599	**Rio Piracicaba** Santa Bárbara D´Oeste	151,75	282,50	151,50	34,50	60,25	113,75	40,50	32,50	0,00	249,25	49,74	501,5%
46	**Rio Piracicaba** Piracicaba	258,00	203,75	138,50	67,00	43,00	86,25	37,75	28,25	0,00	223,25	47,54	469,6%
601	**Rio Corumbataí** Rio Claro	349,00	214,50	137,00	93,50	83,00	64,50	38,25	38,75	0,00	237,00	80,72	293,6%
630	**Rio Corumbataí** Novo Batovi | Rio Claro	291,80	185,00	101,00	76,20	62,20	88,00	32,80	18,60	0,00	157,20	42,13	373,2%
602	**Rio Corumbataí** Captação SEMAE | Piracicaba	210,75	217,25	121,50	51,25	76,25	112,75	43,00	22,25	0,00	182,25	43,97	414,6%
84	**Rio Piracicaba** Artemis | Piracicaba	240,40	173,20	160,40	78,40	77,40	79,00	41,60	34,80	0,00	*	35,35	*
603	**Rio Capivari** Reforma Agrária | Campinas	308,25	213,25	165,50	52,75	45,00	120,50	30,25	20,00	0,00	300,00	57,37	523,6%
609	**Rio Capivari** Sabesp | Monte Mor	299,75	289,50	166,75	27,00	40,75	101,25	28,75	24,50	0,00	303,00	40,97	740,8%
502	**Rio Jundiaí** Itaicí | Indaiatuba	213,40	241,00	104,20	40,40	55,60	139,00	28,20	28,40	0,00	245,60	59,02	416,2%
604	**Rio Jundiaí** Salto	213,25	173,25	89,25	82,00	49,25	132,50	23,75	18,50	0,00	301,50	61,43	490,9%

*** Postos sem quantidade de chuva em relação à média.**
**** Postos com indisponibilidade de dados.**
***** Postos com instalação recente, não possuindo série histórica adequada.**

Fonte: SAISP

Agência de Águas do Estado de São Paulo

REDE TELEMÉTRICA SP-ÁGUAS						
Nomenclatura no mapa	Posto de medição	Código Posto	Cotas de Alerta			
			Atenção	Alerta	Emergência	Extravasamento
593	Rio Cachoeira Montante / Piracaia	3E-122T	3,500	5,299	7,099	8,900
53	Rio Cachoeira Captação Piracaia / Piracaia	3E-116T	1,810	2,209	2,609	3,009
80	Rio Atibainha - Mascate / Nazaré Paulista	3E-089T	1,800	2,200	2,509	2,799
54	Rio Atibaia em Atibaia / Atibaia	3E-063T	2,399	2,610	2,799	3,010
55	Rio Atibaia no Bairro da Ponte / Itatiba	3D-006T	5,099	5,510	5,910	6,310
56	Rio Atibaia Captação Valinhos / Valinhos	3D-007T	3,399	3,710	3,899	4,309
59	Rio Atibaia em Desembargador Furtado / Campinas	3D-003T	2,110	2,399	2,710	3,010
57	Rio Atibaia Acima de Paulínia / Paulínia	4D-009RT	2,799	3,110	3,399	3,710
52	Rio Jaguari em Guaripocaba / Bragança Paulista	3D-015T	3,810	4,210	4,610	5,010
138	Rio Jaguari em Buenópolis / Morungaba	3D-009T	2,610	2,910	3,210	3,510
49	Rio Jaguari em Jaguariúna / Jaguariúna	3D-008T	2,210	2,510	2,810	3,110
50	Rio Camanducaia em Dal Bo/ Jaguariúna	3D-001T	3,110	3,610	4,110	4,610
48	Rio Jaguari em Usina Ester / Cosmópolis	4D-001T	9,000	10,000	11,000	12,000
122	Ribeirão Quilombo em Americana / Americana	-	-	-	-	5,349
599	Rio Piracicaba em Salta Bárbara D'Oeste / Santa Bárbara D'Oeste	-	493,610	494,399	495,199	496,010
46	Rio Piracicaba em Piracicaba / Piracicaba	4D-015T	3,200	3,700	4,200	4,700
601	Rio Corumbataí em Rio Claro / Rio Claro	-	558,299	558,600	558,899	559,250
630	Rio Corumbataí - Novo Batovi / Rio Claro	4D-042T	534,510	535,010	535,510	536,010
602	Rio Corumbataí- Captação SEMAE Piracicaba / Piracicaba	-	3,399	4,099	4,799	5,500
84	Rio Piracicaba em Artemis / Piracicaba	4D-007T	3,010	3,510	4,010	4,510
603	Rio Capivari - Reforma Agrária / Campinas	4E-027T	2,809	3,210	3,610	4,010
609	Rio Capivari Sabesp Monte Mor / Monte Mor	-	529,009	529,509	530,009	530,509
608	Rio Capivari Mirim em Monte Mor / Monte Mor	-	-	-	-	4,000
745	Rio Jundiaí em Campo Limpo Paulista / Campo Limpo Paulista	-	2,540	2,939	3,339	3,740
502	Rio Jundiaí - Itaicí / Indaiatuba	4E-017T	554,009	554,509	555,009	555,509
604	Rio Jundiaí / Salto	-	3,700	4,099	4,500	4,900

Cota com referência ao nível do mar (cota ortométrica)

Agência de Águas do Estado de São Paulo

REDE TELEMÉTRICA DAEE/SP													
29/09/2026						Vazão (Q)				Nível (Flu)			
Nomenclatura no mapa	Posto de medição | local	Código do Posto	Vazão Média do Mês Atual	Vazão do rio 29/09/2026 07 h	Nível do rio 29/09/2026 07 h	Vazão Média Histórica de Setembro	Vazão 7h/Vazão média	Vazão 29/09/2025 07h	Relação Q (29/09/26) 7h / Q (29/09/25) 7h	Nível Médio Histórico de Setembro	Nível 7h/ Nível médio	Nível 29/09/2025 07h	Relação Flu (29/09/26) 7h / Flu (29/09/25) 7h
			(m³/s)	(m³/s)	(m)	(m³/s)	%	(m³/s)	%	(m)	%	(m)	%
593	**Rio Cachoeira** Piracaia	3E-122T	2,40	4,75	1,21	2,45	94,15 % Acima	5,30	10,39 % Abaixo	0,61	96,5 % Acima	1,27	4,58 % Abaixo
53	**Rio Cachoeira** Captação Piracaia	3E-116T	*	*	2,19	2,51	*	*	*	2,13	2,43 % Acima	2,33	6,26 % Abaixo
80	**Rio Atibainha** Mascate | Nazaré Paulista	3E-089T	1,42	3,56	2,41	2,79	27,52 % Acima	3,09	15,49 % Acima	1,57	53,05 % Acima	2,31	4,06 % Acima
54	**Rio Atibaia** Atibaia	3E-063T	15,53	9,72	2,33	7,87	23,39 % Acima	9,01	7,81 % Acima	1,91	21,73 % Acima	2,25	3,56 % Acima
55	**Rio Atibaia** Bairro da Ponte | Itatiba	3D-006T	39,17	16,38	4,70	15,11	8,38 % Acima	10,47	56,41 % Acima	4,15	13,24 % Acima	4,34	8,3 % Acima
56	**Rio Atibaia** Captação Valinhos	3D-007T	43,68	18,21	1,18	12,39	46,92 % Acima	11,46	58,9 % Acima	0,96	23,12 % Acima	0,94	25,29 % Acima
59	**Rio Atibaia** Desemb. Furtado | Campinas	3D-003T	52,72	18,12	0,90	16,50	9,79 % Acima	10,73	68,86 % Acima	0,86	4,67 % Acima	0,70	28,8 % Acima
57	**Rio Atibaia** Acima de Paulínia	4D-009RT	62,37	20,75	2,18	17,34	19,66 % Acima	11,50	80,43 % Acima	2,01	8,69 % Acima	1,96	11,21 % Acima
52	**Rio Jaguarí** Guaripocaba | Bragança Paul.	3D-015T	4,30	1,69	1,00	6,33	73,33 % Abaixo	1,04	62,31 % Acima	1,06	5,6 % Abaixo	0,85	16,98 % Acima
138	**Rio Jaguarí** Buenópolis | Morungaba	3D-009T	20,91	9,29	1,52	10,67	12,98 % Abaixo	2,89	221,83 % Acima	0,95	60,64 % Acima	1,10	38,52 % Acima
49	**Rio Jaguarí** Jaguariúna	3D-008T	24,55	9,62	1,47	5,88	63,59 % Acima	3,44	179,87 % Acima	0,87	69,02 % Acima	1,13	29,54 % Acima
50	**Rio Camanducaia** Dal Bo |Jaguariúna	3D-001T	17,07	7,74	0,53	6,63	16,78 % Acima	2,58	199,61 % Acima	0,40	34,44 % Acima	0,10	422,55 % Acima
48	**Rio Jaguarí** Usina Ester | Cosmópolis	4D-001T	44,29	19,51	1,07	18,53	5,28 % Acima	6,05	222,46 % Acima	0,80	32,8 % Acima	0,58	82,53 % Acima
607	**Rib. Quilombo** Americana	4D-046	19,01	5,85	1,77	*	*	2,75	112,89 % Acima	*	*	1,58	12,25 % Acima
599	**Rio Piracicaba** Santa Bárbara D´Oeste	4D-047	143,76	37,28	491,45	25,67	45,21 % Acima	25,93	43,74 % Acima	491,33	0,02 % Acima	491,29	0,03 % Acima
46	**Rio Piracicaba** Piracicaba	4D-015T	145,81	60,55	1,53	53,32	13,55 % Acima	24,21	150,12 % Acima	1,38	11,45 % Acima	1,11	38,48 % Acima
601	**Rio Corumbataí** Rio Claro	4D-048	4,93	2,85	557,56	2,22	28,03 % Acima	1,29	120,11 % Acima	557,56	0 % Abaixo	557,34	0,04 % Acima
630	**Rio Corumbataí** Novo Batovi | Rio Claro	4D-042T	8,66	3,28	532,36	2,94	11,56 % Acima	2,15	52,44 % Acima	532,07	0,05 % Acima	532,18	0,03 % Acima
602	**Rio Corumataí** Captação SEMAE | Piracicaba	4D-049	22,49	9,75	1,02	4,83	101,72 % Acima	2,12	360,15 % Acima	0,82	24,87 % Acima	0,62	65 % Acima
84	**Rio Piracicaba** Artemis | Piracicaba	4D-007T	173,62	78,44	1,11	55,45	41,45 % Acima	29,97	161,68 % Acima	0,81	37,14 % Acima	0,51	118,74 % Acima
603	**Rio Capivari** Reforma Agrária | Campinas	4E-027	5,45	2,30	1,82	0,98	135,15 % Acima	0,39	485,24 % Acima	1,52	19,78 % Acima	1,26	44,42 % Acima
609	**Rio Capivari** Sabesp | Monte Mor	4D-050	23,33	8,68	527,46	4,16	108,78 % Acima	2,87	202,4 % Acima	526,95	0,1 % Acima	526,85	0,12 % Acima
745	**Rio Jundiaí** Campo Limpo Paulista	3E-146	3,78	1,49	1,47	0,69	115,11 % Acima	0,55	170,96 % Acima	526,97	99,72 % Abaixo	1,27	15,54 % Acima
502	**Rio Jundiaí** Itaicí | Indaiatuba	4E-017	22,26	9,03	553,70	6,47	39,48 % Acima	2,69	236 % Acima	553,54	0,03 % Acima	553,43	0,05 % Acima
604	**Rio Jundiaí** Salto	4E-035	31,91	10,59	1,15	10,12	4,6 % Acima	2,63	303,43 % Acima	1,20	3,99 % Abaixo	0,80	44,85 % Acima
608	**Rio Capivari Mirim** Monte Mor	4D-051	5,09	1,43	1,18	0,13	1032,67 % Acima	0,08	1810,67 % Acima	0,48	147,65 % Acima	0,46	155,17 % Acima

OBS1: Tendo em vista que os postos 745 e 608 são recentes, as médias históricas não estão disponíveis.

OBS2: Os postos 607, 599, 601, 630, 609 e 502 possuem cota com referência ao nível do mar (cota ortométrica).

Legenda:	Normal	Atenção	Alerta	Emergência	Extravasamento

Fonte: SAISP

PREVISÃO DO TEMPO

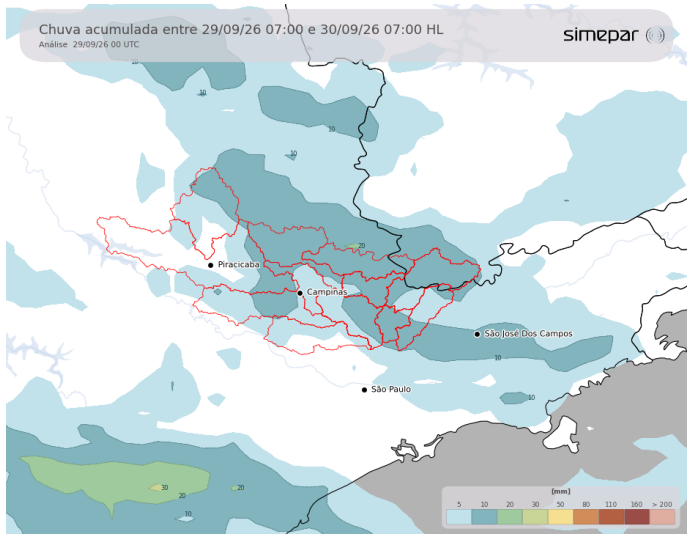

Nesta terça-feira, observa-se o retorno das chuvas sobre o estado de São Paulo, abrangendo também a região das Bacias PCJ. O deslocamento de uma frente fria juntamente com uma ar mais aquecido e úmido que chega do Norte do País, favorece a formação de áreas de instabilidades, que provocam pancadas de chuva a partir da tarde nas áreas de interesse.

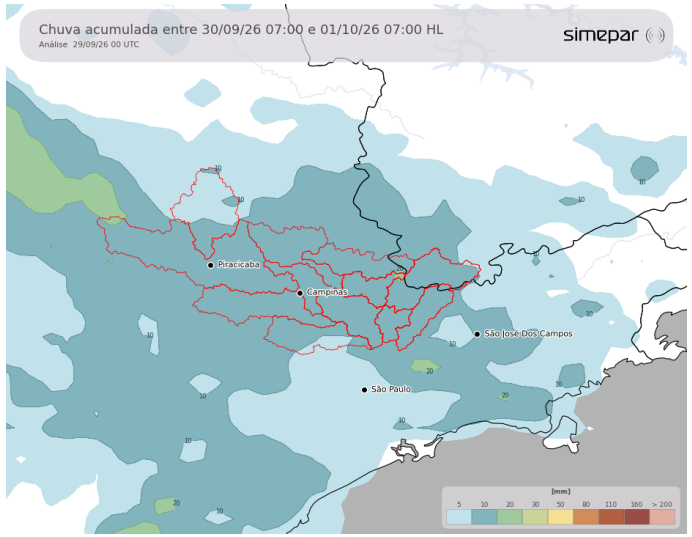

Amanhã (30/09/2026: Na quarta-feira, os índices de instabilidades seguem elevadas sobre o estado de São Paulo. Nas regiões das Bacias PCJ, são previstas pancadas de chuvas acompanhadas de trovoadas em alguns momentos ao longo do dia.

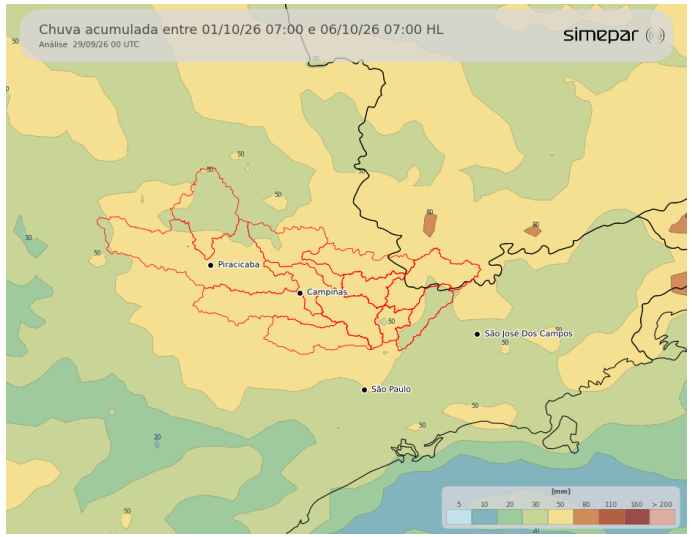

Previsão de 3 a 7 dias (01/10 a 06/10/2026): Os eventos de chuva tornam-se recorrentes com o avanço da frente fria, com destaque para a quinta-feira, quando são previstas chuvas de maior intensidade e possibilidade de tempestades na região. Entre sexta-feira e sábado, os acumulados apresentam redução, porém um segundo sistema favorece o retorno de volumes mais elevados durante o domingo.

Fonte: Simepar

**** Outras informações como previsão do tempo, meteogramas, gráficos de vazão e nível, podem ser encontrados no site da Sala de Situação PCJ.***

FEHIDRO

COMITÊS PCJ

SP AGUAS
AGÊNCIA DE ÁGUAS DO ESTADO DE SÃO PAULO

GOVERNO DO ESTADO
DE SÃO PAULO
Secretaria de Meio Ambiente,
Infraestrutura e Logística

www.sspcj.org.br
sspcj.dbmt@spaguas.sp.gov.br